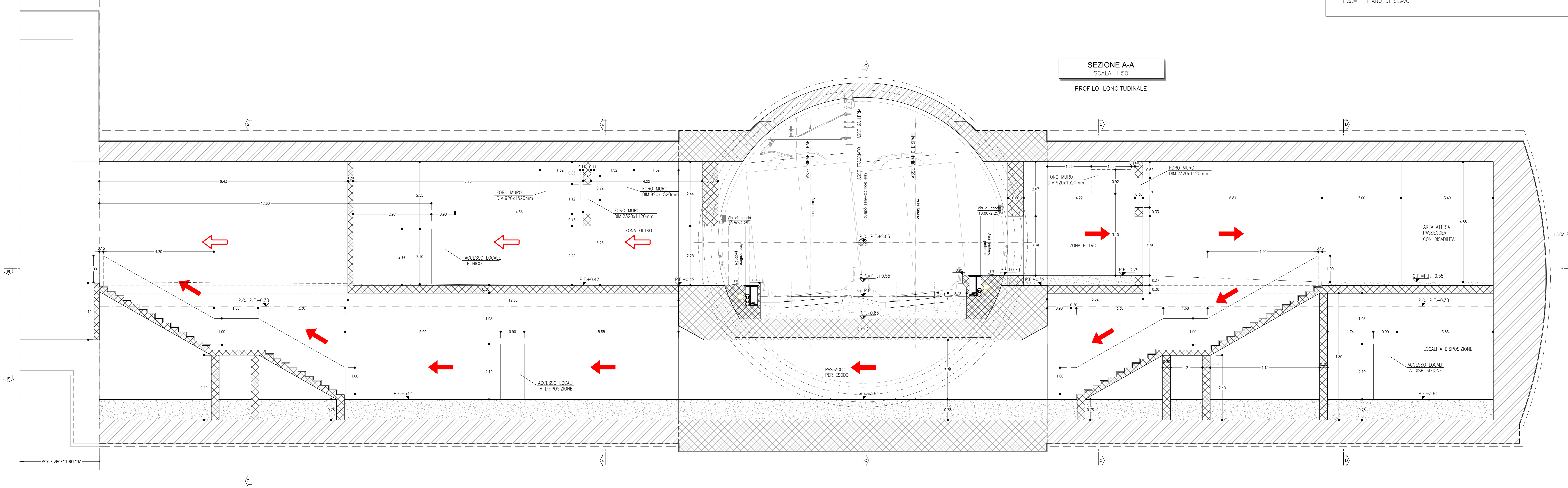


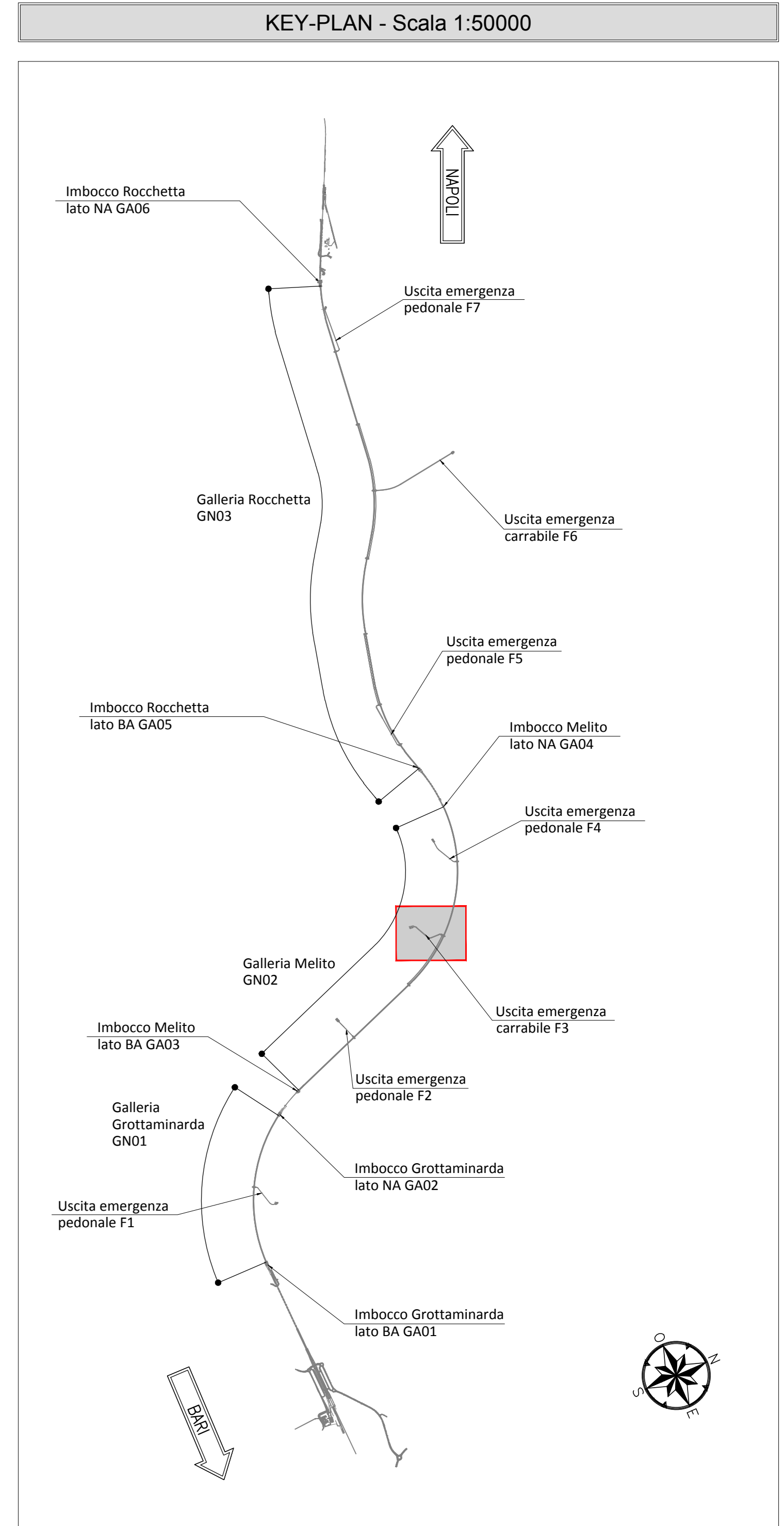
SEZIONE B-B
SCALA 1:50
PIANTA

LEGENDA

P.C. = PIANO DEI CENTRI Q.P. = QUOTA DI PROGETTO
P.S. = PIANO DI SCAVO



SEZIONE A-A
SCALA 1:50
PROFILO LONGITUDINALE



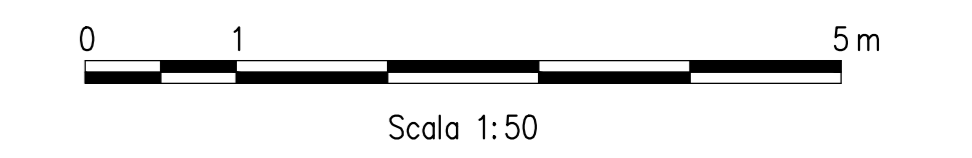
NOTA TABELLA MATERIALI

— PER LE CARATTERISTICHE DEI MATERIALI E NOTE DI CARATTERE GENERALE SI RIMANDA ALL'ELABORATO "F2801EZZPBGND000002"

NOTE GENERALI

— EVENTUALI DIFFERENZE TRA LE MISURE DI QUOTE TOTALI E LA SOMMATORIA DELLE MISURE DI QUOTE PARZIALI SONO DOVUTE AD ARROTONDAMENTI AUTOMATICI

— PER LE TRATTE DI APPLICAZIONE DELLE SEZIONI TIPO SI RIMANDA AGLI ELABORATI DI PROFILO GEOTECNICO



COMMITTENTE: **RFI** Rete Ferroviaria Italiana Gruppo Ferrovie dello Stato Italiane

DIREZIONE LAVORI: **ITALFERR** Gruppo Ferrovie dello Stato Italiane

APPALTAZIONE: **HirpiniaAV** SOCI: **salini impregilo** **ASTALDI**

PROGETTAZIONE: **ROCK SOIL** s.p.a. MANDANTE: **NET ENGINEERING** **Alpina**

PROGETTO ESECUTIVO

ITINERARIO NAPOLI - BARI RADDOPPIO TRATTA APICE - ORSARA I LOTTO FUNZIONALE APICE - HIRPINIA GN00 - GENERALE

USCITE/ACCESSI DI EMERGENZA E INNESTI SU LINEA ELABORATI GENERALI

Innesto tipo finestra carrabile - Pianta e profilo strutture interne - Tav. 1/2

APPALTAZIONE Consorzio HIRPINIA AV Via Vincenzo Morone 10062020	DIRETTORE DELLA PROGETTAZIONE E RESPONSABILE INTEGRATORE IN VIRTU' DEI PRETORI ASSOCIATI Ing. G. Casari	PROGETTISTA ROCK SOIL s.p.a. Ing. G. Casari
--	--	--

COMMESSA	LOTTO	FASE	ENTE	TIPO DOC.	OPERADISCIPLINA	PROGR.	REV.	SCALA:
I	F	2	B	0	1	E	Z	Z
P	B	G	N	0	0	0	0	0
0	0	4	A	1:50				

Rev.	Descrizione	Redatto	Data	Verificato	Data	Approvato	Data	Autore/Date
A	Disegnato per consegna	M. Aguzzo		B. Spagnoli		M. Gatti		Ing. G. Casari

File: F2801EZZPBGND000004A.dwg n.Elab.: