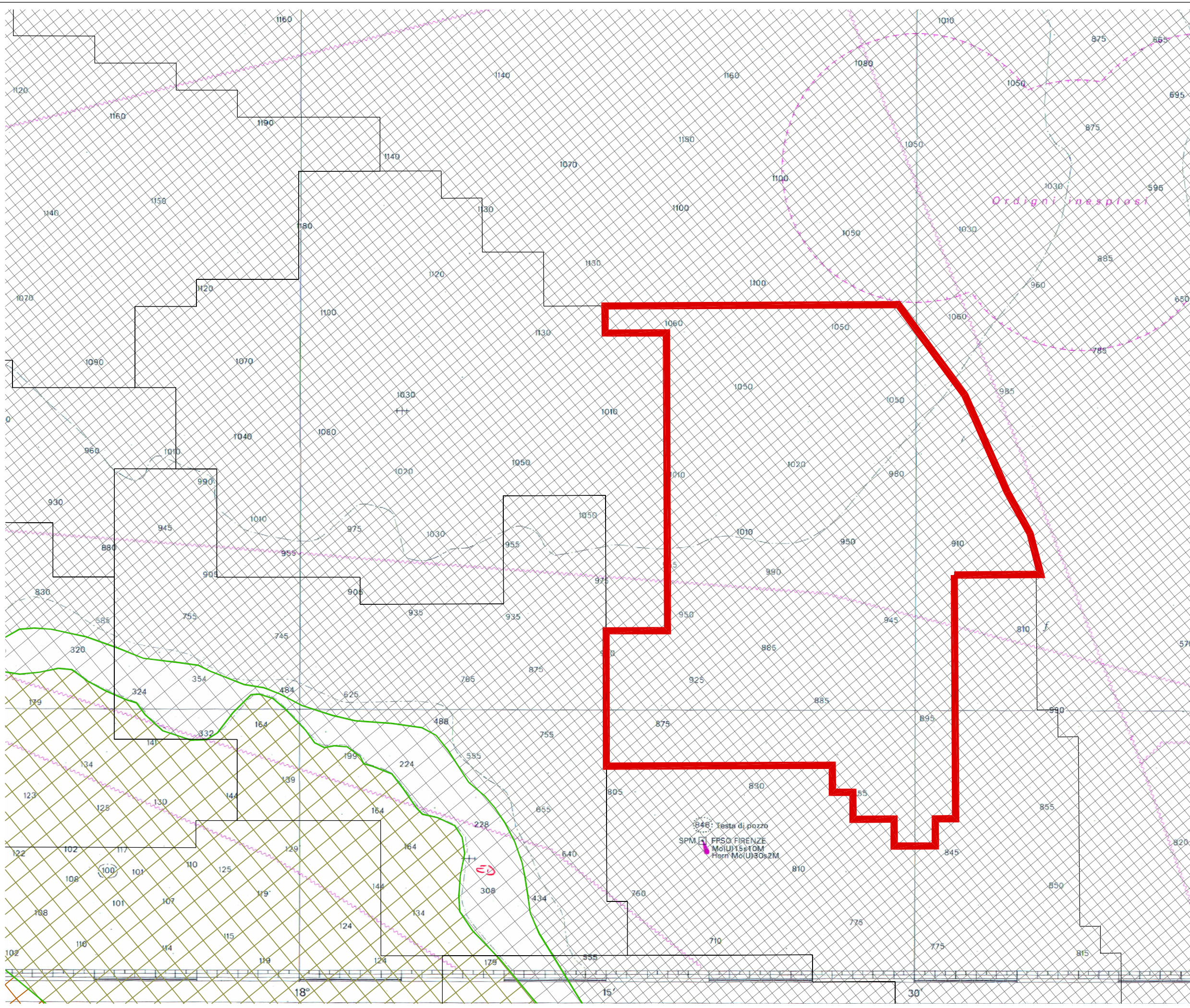


Studio di Impatto Ambientale






Carta delle Biocenosi

tav. 3

scala 1:250.000



Legenda

-  Area permesso "d65F.R.-N P"
-  fanghi detrici batiali
-  facies fangose (VTC) intervallate o circonscritte da rocce del largo (RL)
-  fanghi terrigeni costieri (VTC)
-  fondi fangosi (VTC) e detritico costiero (DC).

rev.	file	data
A	d65FRNP_SIA_all3_Biocenosi.pdf	Ago. '10