

Committente: CONSORZIO HIRPINIAAV	Sondaggio: SN_GR_05bis
Riferimento: 1° Lotto funzionale Apice - Irpinia	Data: 29/10/2019 - 31/10/2019
Coordinate: 41°05'20.77875"N - 15°02'54.94197"E	Quota: 330.8726 m s.l.m.
Perforazione: Carotaggio a distruzione	

SCALA 1:100

STRATIGRAFIA - SN GR 05bis

Pagina 1/3

Ø mm	R v	A r	Pz	Incl.	metri batt.	LITOLOGIA	Campioni	RP	VT	Standard Penetration Test		prove in foro	RQD % 0 — 100	prof. m	DESCRIZIONE	Cass.
										Prel. % 0 — 100	m					
					1.										Cutting a granulometria media e fine.	
					2.											
					3.											
					4.											
					5.											
					6.											
					7.											
					8.											
					9.											
					10.											
					11.											
					12.											
					13.											
					14.											
					15.											
					16.											
					17.											
					18.											
					19.											
					20.											



Committente: CONSORZIO HIRPINIAAV	Sondaggio: SN_GR_05bis
Riferimento: 1° Lotto funzionale Apice - Irpinia	Data: 29/10/2019 - 31/10/2019
Coordinate: 41°05'20.77875"N - 15°02'54.94197"E	Quota: 330.8726 m s.l.m.
Perforazione: Carotaggio a distruzione	

SCALA 1 : 100

STRATIGRAFIA - SN GR 05bis

Pagina 2/3

Ø mm	R v	A r	A s	Pz	Incl.	metri batt.	LITOLOGIA	Campioni	RP	VT	Standard Penetration Test			prove in foro	RQD % 0 -- 100	prof. m	DESCRIZIONE	Cass	
											Prel. % 0 -- 100	m	S.P.T. N						
						21											Cutting a granulometria media e fine.		
						22													
						23													
						24													
						25													
						26													
						27													
						28													
						29													
						30													
						31													
						32													
						33													
						34													
						35													
						36													
						37													
						38													
						39													
						40													



Committente: CONSORZIO HIRPINIAAV	Sondaggio: SN_GR_05bis
Riferimento: 1° Lotto funzionale Apice - Irpinia	Data: 29/10/2019 - 31/10/2019
Coordinate: 41°05'20.77875"N - 15°02'54.94197"E	Quota: 330.8726 m s.l.m.
Perforazione: Carotaggio a distruzione	

SCALA 1:100

STRATIGRAFIA - SN GR 05bis


Pagina 3/3

Utilizzata sonda perforatrice tipo NENZI GELMA 1000 matricola 38.
Eseguito rilievo masse metalliche in superficie.
Eseguito rilievo del gas in foro.
Eseguita n. 1 prova Dilatometrica Marchetti da 0,00m a 15,0m.
Eseguita misura della verticalità.
Installato tubo inclinometrico fino a 40,0m da p.c.
Installato chiusino con lucchetto.
*Ind: Campionatore triplo.
Normativa: A.G.I. 1977





Sondaggio SN_GR_05bis

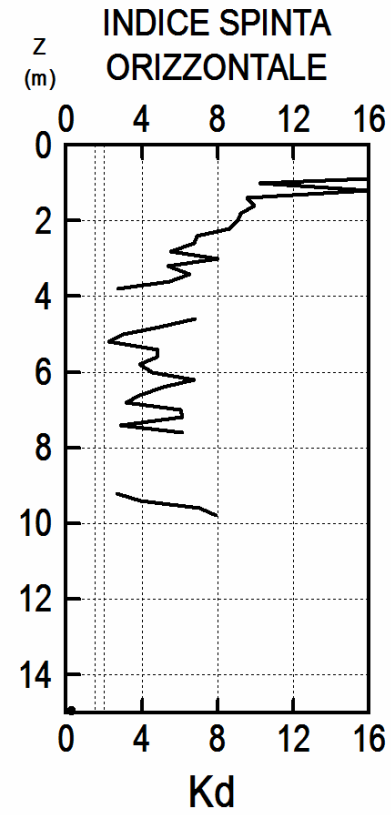
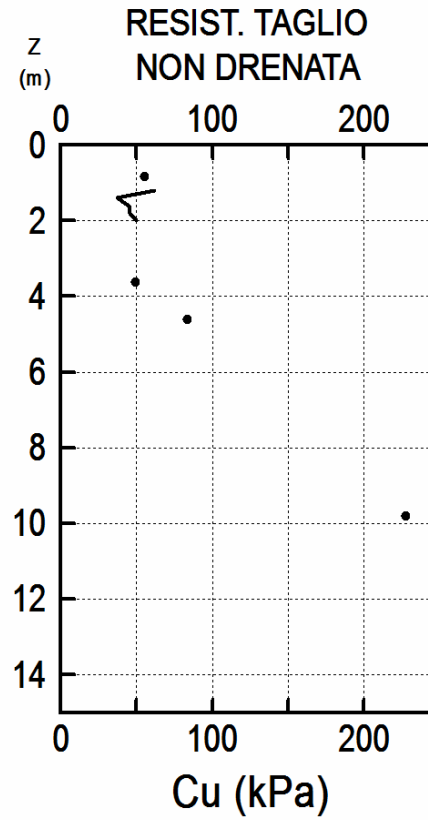
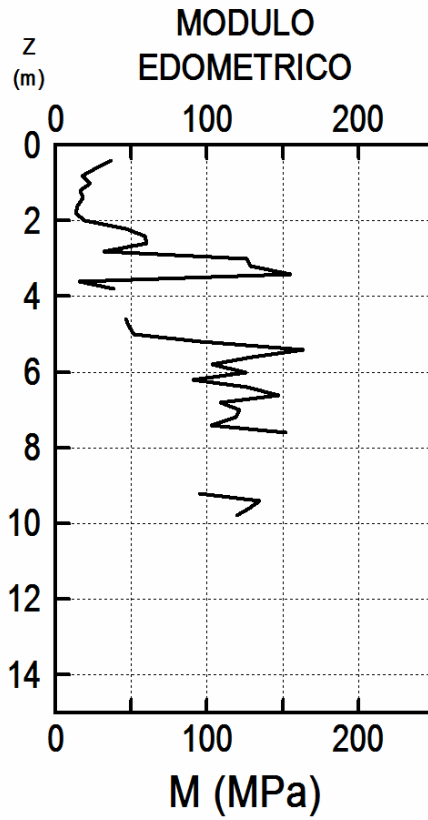
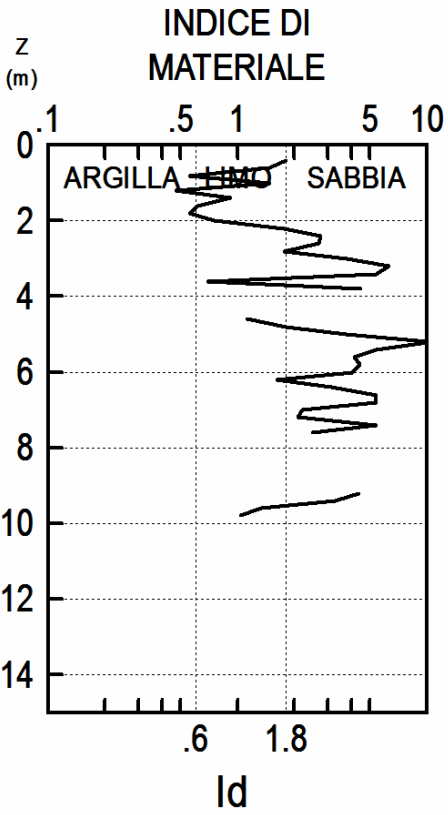




Sondaggio SN_GR_05bis

GEOSERVING
RADDOPPIO FERR. RIO NA-BA PONTE MELITO (AV)
CONSORZIO HIRPINIA
PARAMETRI GEOTECNICI INTERPRETATI

PROVA
SN GR 05 BIS
 29 OTT 2019



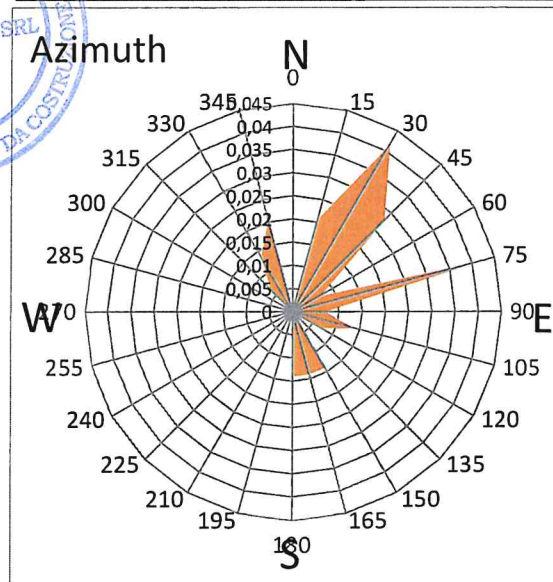
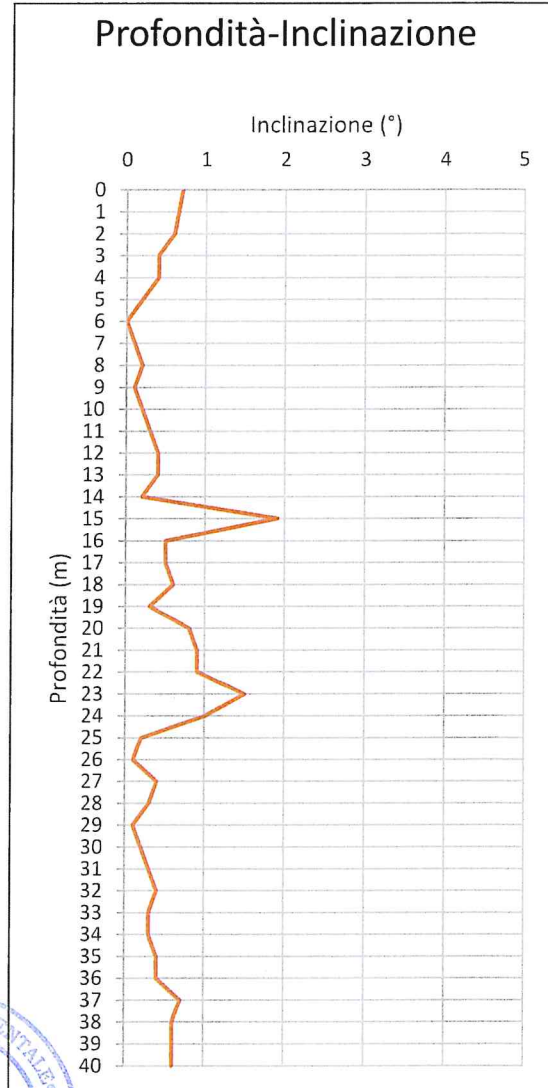
SONDAGGIO SN GR 05 bis

Cantiere: Melito Irpino (AV)
 Operatore: Annibale Roberto
 Modalità: Libera

Data: 31/10/2019
 Tipo Sonda: InclisDH
 Passo: 1 m

Prof: 40 m

Prof.	Inclin.	Azimuth
1	0,7	160
2	0,6	175
3	0,4	69,3
4	0,4	70,1
5	0,2	67,7
6	0	64,3
7	0,1	18,9
8	0,2	341,7
9	0,1	72
10	0,2	320,6
11	0,3	276,9
12	0,4	75,3
13	0,4	341,8
14	0,2	141
15	1,9	306,7
16	0,5	56,4
17	0,5	109,4
18	0,6	145,6
19	0,3	249,1
20	0,8	177,6
21	0,9	152,6
22	0,9	99,3
23	1,5	39,4
24	1	64,2
25	0,2	20,7
26	0,1	25,7
27	0,4	317,1
28	0,3	91,6
29	0,1	40,1
30	0,2	342,6
31	0,3	345,7
32	0,4	27,6
33	0,3	35
34	0,3	26,4
35	0,4	37,3
36	0,4	346,2
37	0,7	28,3
38	0,6	11,1
39	0,6	10,6
40	0,6	6,1



COMMITTENTE:	CONSORZIO HIRPINIA AV
CANTIERE:	1° Lotto funzionale Apice - Irpinia
SONDAGGIO:	SN_GR_05bis
Data:	29/10/2019 - 31/10/2019

Registrazione GAS/Profondità (m)


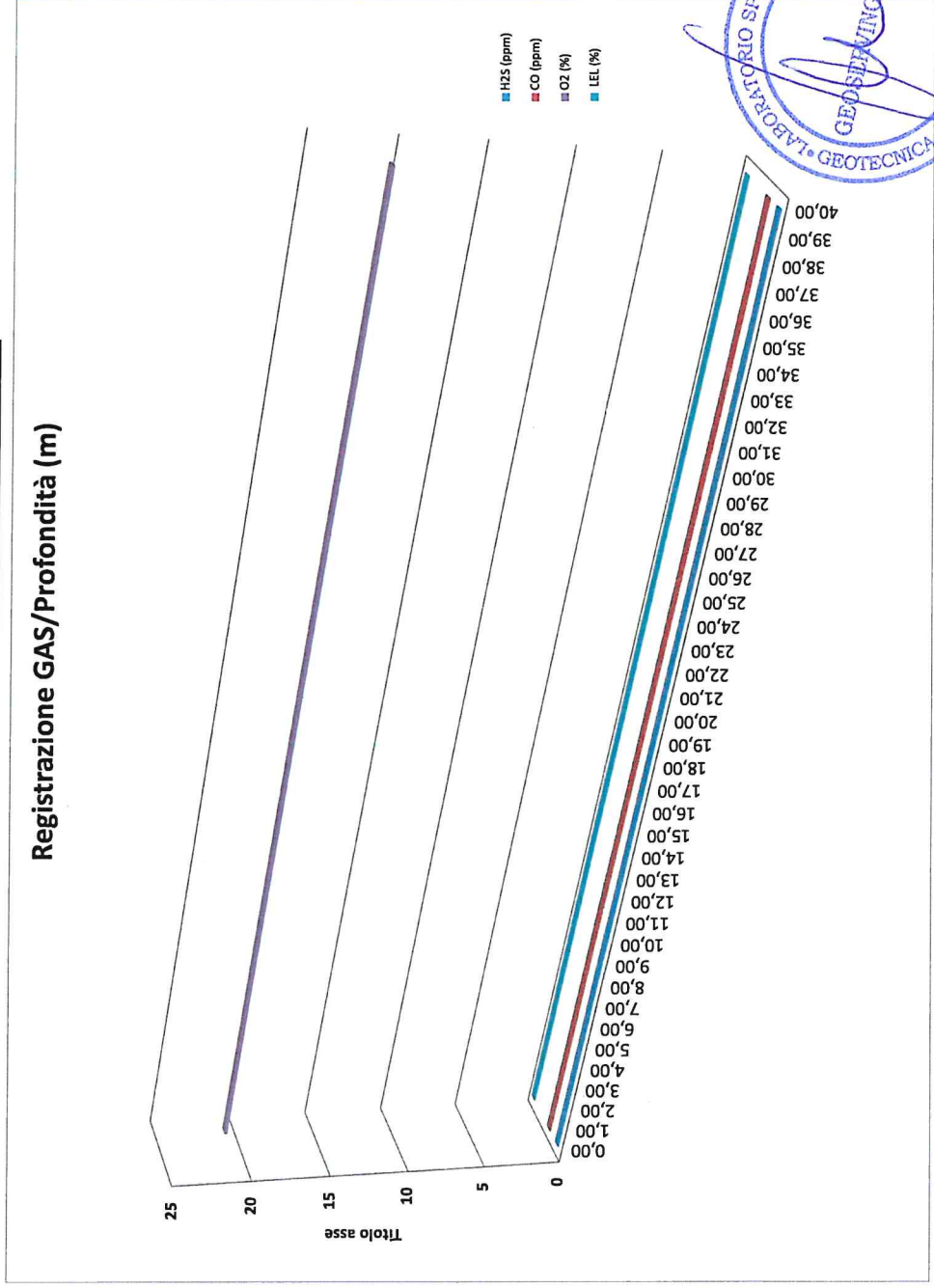


TABELLA RILEVAMENTO GAS A BOCCAFFORO				
Profondità (m da p.c)	H2S (ppm)	CO (ppm)	O2 (%)	LEL (%)
0,00	0,00	0,00	20,90	0,00
1,00	0,00	0,00	20,90	0,00
2,00	0,00	0,00	20,90	0,00
3,00	0,00	0,00	20,90	0,00
4,00	0,00	0,00	20,90	0,00
5,00	0,00	0,00	20,90	0,00
6,00	0,00	0,00	20,90	0,00
7,00	0,00	0,00	20,90	0,00
8,00	0,00	0,00	20,90	0,00
9,00	0,00	0,00	20,90	0,00
10,00	0,00	0,00	20,90	0,00
11,00	0,00	0,00	20,90	0,00
12,00	0,00	0,00	20,90	0,00
13,00	0,00	0,00	20,90	0,00
14,00	0,00	0,00	20,90	0,00
15,00	0,00	0,00	20,90	0,00
16,00	0,00	0,00	20,90	0,00
17,00	0,00	0,00	20,90	0,00
18,00	0,00	0,00	20,90	0,00
19,00	0,00	0,00	20,90	0,00
20,00	0,00	0,00	20,90	0,00
21,00	0,00	0,00	20,90	0,00
22,00	0,00	0,00	20,90	0,00
23,00	0,00	0,00	20,90	0,00
24,00	0,00	0,00	20,90	0,00
25,00	0,00	0,00	20,90	0,00
26,00	0,00	0,00	20,90	0,00
27,00	0,00	0,00	20,90	0,00
28,00	0,00	0,00	20,90	0,00
29,00	0,00	0,00	20,90	0,00
30,00	0,00	0,00	20,90	0,00
31,00	0,00	0,00	20,90	0,00
32,00	0,00	0,00	20,90	0,00
33,00	0,00	0,00	20,90	0,00
34,00	0,00	0,00	20,90	0,00
35,00	0,00	0,00	20,90	0,00
36,00	0,00	0,00	20,90	0,00
37,00	0,00	0,00	20,90	0,00
38,00	0,00	0,00	20,90	0,00
39,00	0,00	0,00	20,90	0,00
40,00	0,00	0,00	20,90	0,00