SOVRACTTURA	
Ballast	4,676 m²

SEZIONE N.: 2.34
QT. PROGETTO: 165.011
DIST.PROG.: 1.7350.000
DIST.PREC.: 100.000
DIST.SUCC.: 100.000

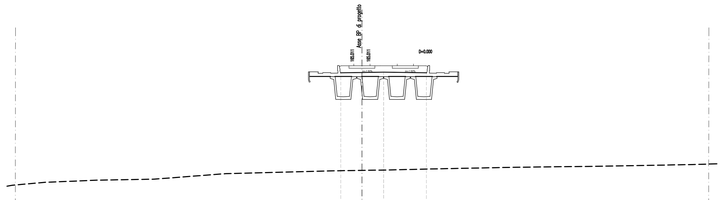

SCALA 1:200

QT.RIF.: 147.000

QUOTE TERRENO	154.89	154.79	154.78	154.89	155.15	155.19	155.22	155.33	155.47	155.53	155.56	155.73					
DISTANZE TERRENO		4.83	5.19	6.59	10.12	2.45	2.23	4.78	6.99	4.67	2.60	9.29					
QUOTE PROGETTO						164.17	164.20	164.23	164.17								
DISTANZE PROGETTO						1.95	2.00	3.95									

ART.	
Scotico	32,98 m
Bonifica	16,43 m³
Scavo	3,00 m³
Fresa	1,68 m³
Rilevato	13.711,41 m³
Rempiemento	2,52 m³
terreno vegetale	5,45 m³
terbimento	2,10 m
Arricciatura	10,45 m²
SOVRACTTURA	
Ballast	5,765 m³
Sottoballast	1,747 m³
Super compattato	4,664 m³

SEZIONE N.: 2.37
QT. PROGETTO: 163.260
DIST.PROG.: 1.7445.470
DIST.PREC.: 17.170
DIST.SUCC.: 2.380

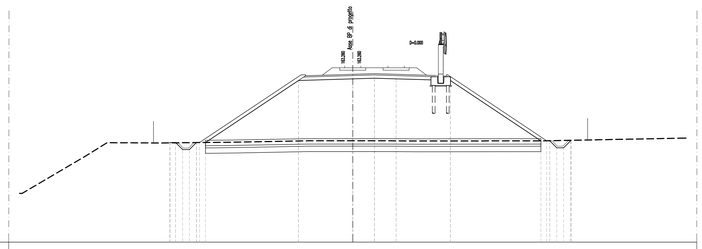

SCALA 1:200

QT.RIF.: 147.000

QUOTE TERRENO	153.93 153.89	154.63	154.71	154.74	154.75	154.82	154.92	155.76 155.80	156.25	156.25	156.53	156.25	156.60				
DISTANZE TERRENO		5.83	2.01	2.91	2.06	6.61	7.02	3.92	3.35	2.52	11.70	13.18					
QUOTE PROGETTO						156.19 156.21 156.24 156.29 156.33 156.39	161.92	162.07	162.13	162.07	161.92	156.35 156.30 156.25 156.20 156.15 156.40					
DISTANZE PROGETTO						0.02 0.03 0.05 0.05 0.06	8.58	5.01	2.00	2.00	5.01	8.36	0.02 0.05 0.05 0.05 0.05				

SOVRACTTURA	
Ballast	4,676 m²

SEZIONE N.: 2.35
QT. PROGETTO: 163.808
DIST.PROG.: 1.7450.050
DIST.PREC.: 100.000
DIST.SUCC.: 28.200

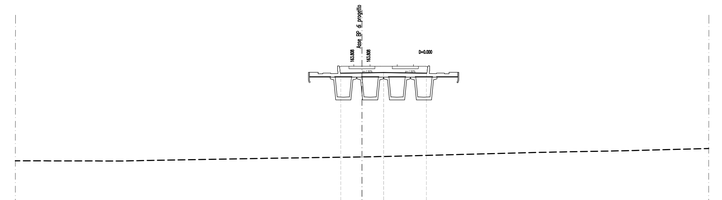

SCALA 1:200

QT.RIF.: 147.000

QUOTE TERRENO	154.89	154.84	155.17 155.14	155.35	155.36 155.33	155.56	155.68	155.73	155.85 155.88	155.95							
DISTANZE TERRENO		2.53	10.17	3.46	8.96	1.62	7.25	6.94	2.52	6.33	0.91	2.45					
QUOTE PROGETTO						162.87	162.00	162.03	162.87								
DISTANZE PROGETTO						1.95	2.00	3.95									

ART.	
Scotico	32,98 m
Bonifica	16,43 m³
Scavo	3,00 m³
Fresa	1,68 m³
Rilevato	13.711,41 m³
Rempiemento	2,52 m³
terreno vegetale	5,45 m³
terbimento	2,10 m
Arricciatura	10,45 m²
SOVRACTTURA	
Ballast	5,765 m³
Sottoballast	1,822 m³
Super compattato	4,588 m³

SEZIONE N.: 2.38
QT. PROGETTO: 163.233
DIST.PROG.: 1.7447.750
DIST.PREC.: 2.380
DIST.SUCC.: 17.000

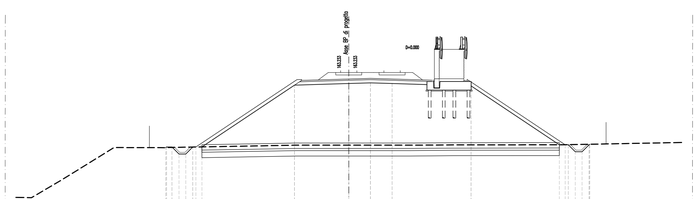

SCALA 1:200

QT.RIF.: 147.000

QUOTE TERRENO	153.53 153.51	153.51	153.14	156.11 156.13	156.13	156.17 156.21 156.23	156.29	156.35 156.35	156.35	156.35	156.39	156.39	156.60				
DISTANZE TERRENO		1.44	2.77	4.85	1.30	2.53 0.79	8.00	3.97	2.28	2.28	5.66	4.04	10.07	10.95			
QUOTE PROGETTO						156.12 156.13 156.13 156.15 156.19		161.89	162.04	162.10	162.04		161.82		156.35 156.30 156.25 156.20 156.15		
DISTANZE PROGETTO						0.02 0.05 0.05 0.05 0.05	8.54	5.01	2.00	2.00	7.29		8.15		0.02 0.05 0.05 0.05 0.05		

SOVRACTTURA	
Ballast	4,676 m²

SEZIONE N.: 2.36a
QT. PROGETTO: 163.468
DIST.PROG.: 1.7428.200
DIST.PREC.: 28.200
DIST.SUCC.: 0.100

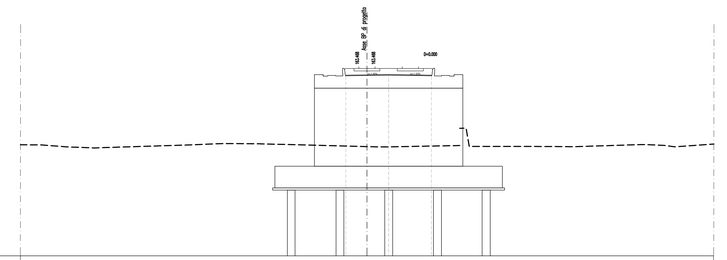

SCALA 1:200

QT.RIF.: 146.000

QUOTE TERRENO	156.25 156.24	156.06 156.03 156.01 156.00 156.00	156.50	156.25	156.23 156.20 156.17 156.15	156.14 156.14	156.09	156.06 156.06 156.08	156.18 156.19 156.20 156.20	156.10	156.06	156.27 156.27	156.19	156.06	156.25														
DISTANZE TERRENO	0.90	2.37	0.91 1.12	1.02	7.93	1.75	0.55 0.25 0.25 0.25	3.00	9.83		1.19	0.83 0.98	5.68	0.72 0.72	7.13	2.61	6.05	0.72	1.67	0.94	2.59								
QUOTE PROGETTO																						162.43	162.46	162.49	162.43				
DISTANZE PROGETTO											1.95	2.00	3.95																

ART.	
Scotico	32,98 m
Bonifica	16,43 m³
Scavo	3,00 m³
Fresa	1,68 m³
Rilevato	13.711,41 m³
Rempiemento	2,52 m³
terreno vegetale	5,45 m³
terbimento	2,10 m
Arricciatura	10,45 m²
SOVRACTTURA	
Ballast	5,765 m³
Sottoballast	1,822 m³
Super compattato	4,748 m³

SEZIONE N.: 2.39
QT. PROGETTO: 163.028
DIST.PROG.: 1.7464.750
DIST.PREC.: 17.000
DIST.SUCC.: 2.280

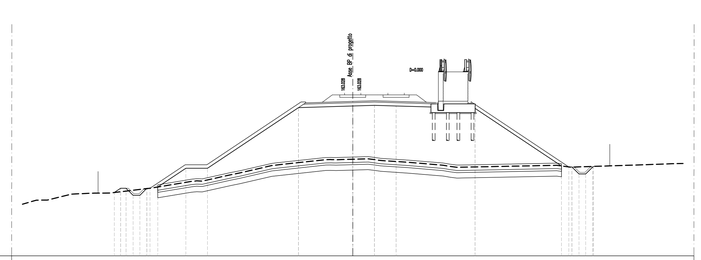

SCALA 1:200

QT.RIF.: 146.000

QUOTE TERRENO	152.77	153.14	153.15	153.70	153.79 153.79 153.80	154.25	154.88	154.90	155.49 155.65	156.34 156.39	156.88 156.90 156.92	156.92	156.96 156.96 156.96	156.63	156.37 156.35 156.19 156.19	156.36	156.19	154.46	154.31	154.25									
DISTANZE TERRENO	1.28	1.01	2.23	2.13	0.10 0.01	3.74	3.81	0.02 0.02	2.66	0.05 0.05	2.98	4.56	1.54	1.42	0.20 0.20	2.59	3.17	0.16 0.16	8.77	1.27	8.17	1.23	0.06						
QUOTE PROGETTO							156.20 156.21 156.23 156.24 156.26 156.28	156.29	156.29		161.69		161.84	161.95	161.84		161.62				156.28 156.27 156.26 156.24 156.22 156.20									
DISTANZE PROGETTO							0.02 0.02 0.02 0.02 0.02 0.02	0.73	2.59	2.00	8.40		5.01	2.00	2.00	7.29		7.97		0.05 0.05 0.05 0.05 0.05									

SOVRACTTURA	
Ballast	4,676 m²

SEZIONE N.: IN-R05A
QT. PROGETTO: 163.467
DIST.PROG.: 1.7428.300
DIST.PREC.: 0.100
DIST.SUCC.: 17.170

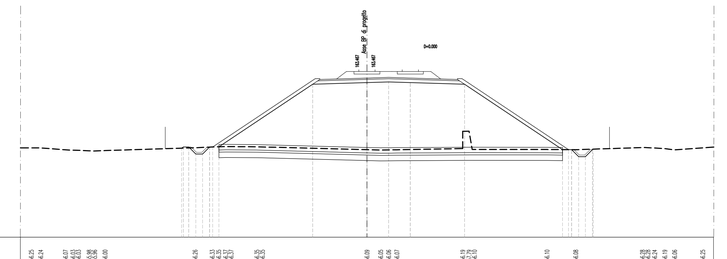

SCALA 1:200

QT.RIF.: 146.000

QUOTE TERRENO	156.25 156.24	156.07 156.03 156.01 156.00 156.00	156.50	156.25	156.23 156.20 156.17 156.15	156.14 156.14	156.09	156.06 156.06 156.07	156.19 156.19 156.20	156.10	156.06	156.28 156.28 156.27 156.27	156.19	156.06	156.25														
DISTANZE TERRENO	0.88	2.28	0.91 1.12	0.94 0.94	1.00	8.31	1.59	0.55 0.25 0.25 0.25	2.72	10.08		1.26	0.76 0.76	6.08		6.90	2.65	6.15	0.88	0.94	0.93	2.60							
QUOTE PROGETTO							156.22 156.24 156.26 156.28 156.30 156.32			162.12		162.27	162.33	162.27		162.12			156.29 156.29 156.29 156.29 156.29 156.29										
DISTANZE PROGETTO							0.02 0.02 0.02 0.02 0.02 0.02		8.65	5.01		2.00	2.00	5.01		9.25			0.02 0.05 0.05 0.05 0.05										

ART.	
Scotico	35,08 m
Bonifica	17,54 m³
Scavo	1,11 m³
Fresa	127,80 m³
Rilevato	3.011,81 m³
terreno vegetale	5,73 m³
terbimento	2,08 m
Arricciatura	11,13 m²
SOVRACTTURA	
Ballast	3,265 m³
Sottoballast	1,747 m³
Super compattato	4,664 m³

SEZIONE N.: 2.40
QT. PROGETTO: 163.001
DIST.PROG.: 1.7467.030
DIST.PREC.: 2.280
DIST.SUCC.: 12.970

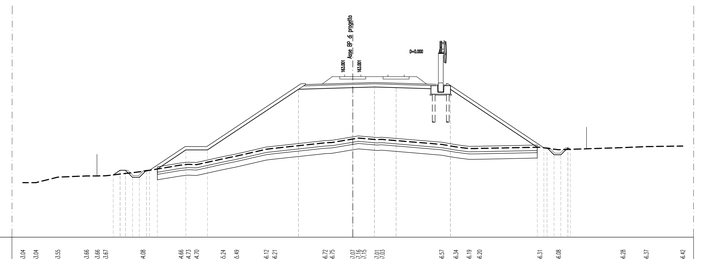

SCALA 1:200

QT.RIF.: 146.000

QUOTE TERRENO	153.54	153.54	153.55	153.66 153.66 153.67	154.08	154.66 154.73 154.75	155.24	155.49	156.12 156.13	156.25 156.25 156.25 156.25	156.57	156.34	156.19	156.20	156.31	156.28	156.28	156.37	154.42										
DISTANZE TERRENO	1.21	2.02	2.65	1.00 0.76 0.76	3.45	3.51	0.88 0.88 0.88 0.88	2.45	1.24	2.74 0.76 0.76	4.85	0.88 0.88	1.90	0.92 0.92	1.68	5.54	1.31	1.21	0.91 0.91	5.57	1.72	5.95	2.15	3.37						
QUOTE PROGETTO							156.25 156.24 156.23 156.22 156.21 156.20				161.66		161.81	161.87	161.81		161.66				156.21 156.20 156.21 156.22 156.23 156.24									
DISTANZE PROGETTO							0.02 0.02 0.02 0.02 0.02 0.02	0.73	2.64	2.00	8.40		5.01	2.00	2.00	5.01		8.02		0.02 0.02 0.02 0.02 0.02 0.02										

KEY-PLAN - Scala 1:100.000

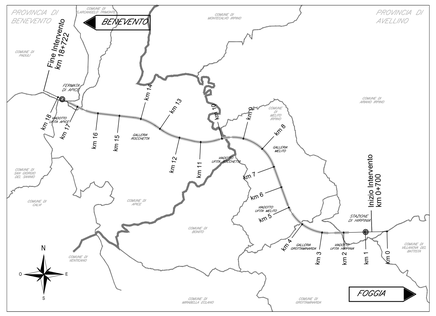

COMMITTENTE:

RFI RETE FERROVIARIA ITALIANA
GRUPPO FERROVIE DELLO STATO ITALIANE

DIREZIONE LAVORI:

ITALFERR
GRUPPO FERROVIE DELLO STATO ITALIANE

APPALTATORE:
CONSORZIO:

HirpiniaAV

SOCI:

salini impregilo

ASTALDI

PROGETTAZIONE:
MANDATARIA:

ROCKSOIL S.p.A.

MANDANTI:

NET ENGINEERING

Alpina S.p.A.

PROGETTO ESECUTIVO

ITINERARIO NAPOLI - BARI
RADDOPPIO TRATTA APICE - ORSARA
I LOTTO FUNZIONALE APICE - HIRPINIA

TRACCIATO FERROVIARIO

LINEA

Sezioni trasversali - Tav. 27 di 33

APPALTATORE	DIRETTORE DELLA PROGETTAZIONE	PROGETTISTA
Consorzio HIRPINIA AV Il Direttore Tecnico Ing. Vincenzo Morielloo 21/02/2020	Il Responsabile integrazione fra le varie prestazioni specialistiche Ing. G. Cassani	NET ENGINEERING Ing. S.Eandi

COMMESSA	LOTTO	FASE	ENTE	TIPO DOC.	OPERA/DISCIPLINA	PROGR.	REV.	SCALA:
IF28	01	E	ZZ	W9	IF0101	027	A	1:200

Rev.	Descrizione	Redatto	Data	Verificato	Data	Approvato	Data	Autorizzato Data
A	Emissione per consegna	N. Di Stefano	21/02/2020	N.Zanta	21/02/2020	T. Finocchietti	21/02/2020	Ing. S.Eandi 21/02/2020

File: IF2801EZZW9IF0101027A.dwg | n.Elab.: -