SEZIONE N.: 263

QT. PROGETTO: 157.985
DIST.PROG.: 18075.000
DIST.PREC.: 25.000
DIST.SUCC.: 25.000

AREE	
Scotico	10.80 m
Scavo	2.77 m²
Fosso	0.40 m²
Rilevato	2.13 m²
Riempimento	0.15 m²
Terreno vegetale	0.61 m²
Inerbimento	2.88 m
SOVRASTRUTTURA	
Ballast	4.530 m²
Subballast	1.146 m²
Super compattato	2.936 m²

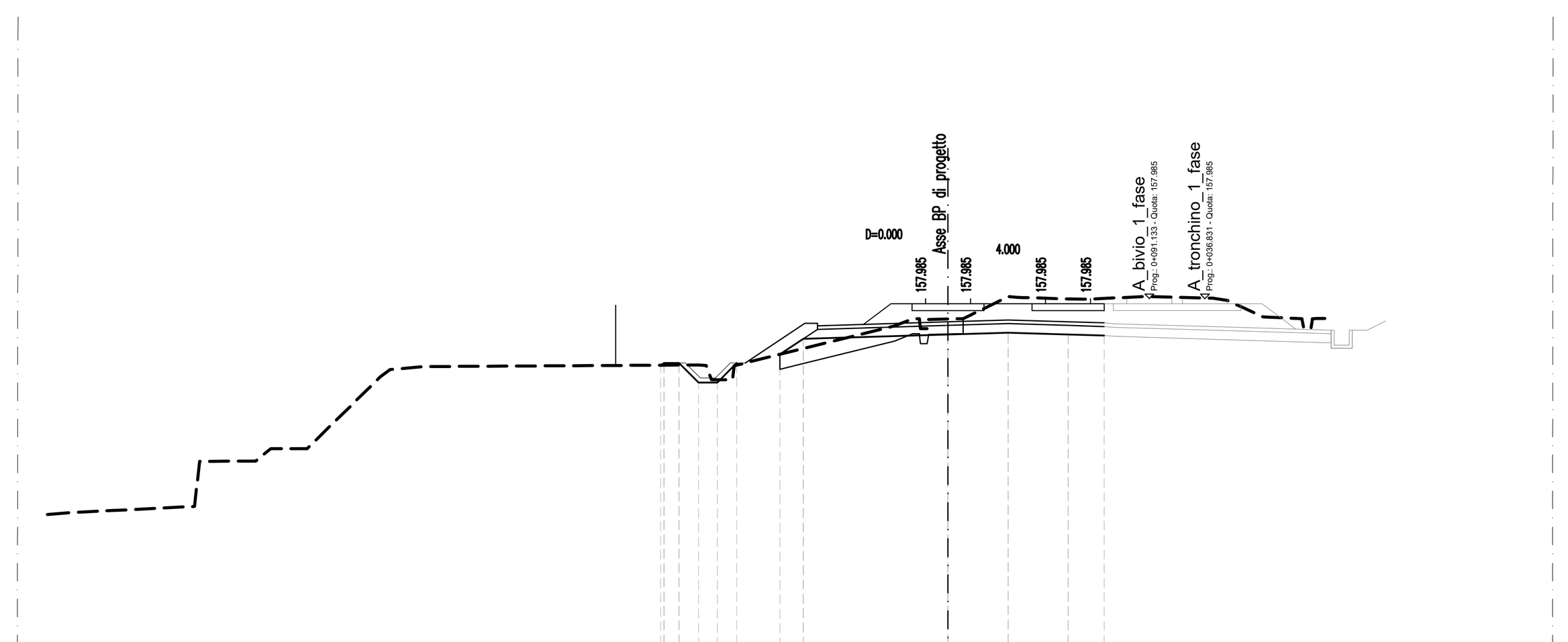

SCALA 1:200

QT.RIF. 146.000

QUOTE TERRENO	150.80 150.86 151.07 152.57 152.58 152.99 152.99 152.99 155.09 155.62 155.72 155.78 155.29 155.28 155.80 156.26 157.07 157.32 157.11 157.31 157.32 157.66 158.05 158.02 157.96 157.97 158.06 158.05 158.00 157.92 157.69 157.38 157.34 157.31 157.32 157.33
DISTANZE TERRENO	0.82 4.08 1.87 0.50 0.59 0.62 2.14 1.17 9.14 0.66 1.87 3.27 0.65 0.80 2.01 1.92 2.09 0.49 0.50 0.77
QUOTE PROGETTO	155.77 155.84 155.19 155.19 155.84 156.13 156.65 156.79 156.85 156.79 156.76
DISTANZE PROGETTO	0.50 0.65 0.62 0.65 1.44 0.78 4.82 2.00 2.00 1.20

SEZIONE N.: 267

QT. PROGETTO: 158.036
DIST.PROG.: 18175.000
DIST.PREC.: 25.000
DIST.SUCC.: 25.000

AREE	
Scotico	15.50 m
Scavo	6.41 m²
Fosso	0.86 m²
Rilevato	3.15 m²
Terreno vegetale	1.36 m²
Inerbimento	5.39 m
Gradonatura	1.20 m²
SOVRASTRUTTURA	
Ballast	5.283 m²
Subballast	1.524 m²
Super compattato	3.881 m²

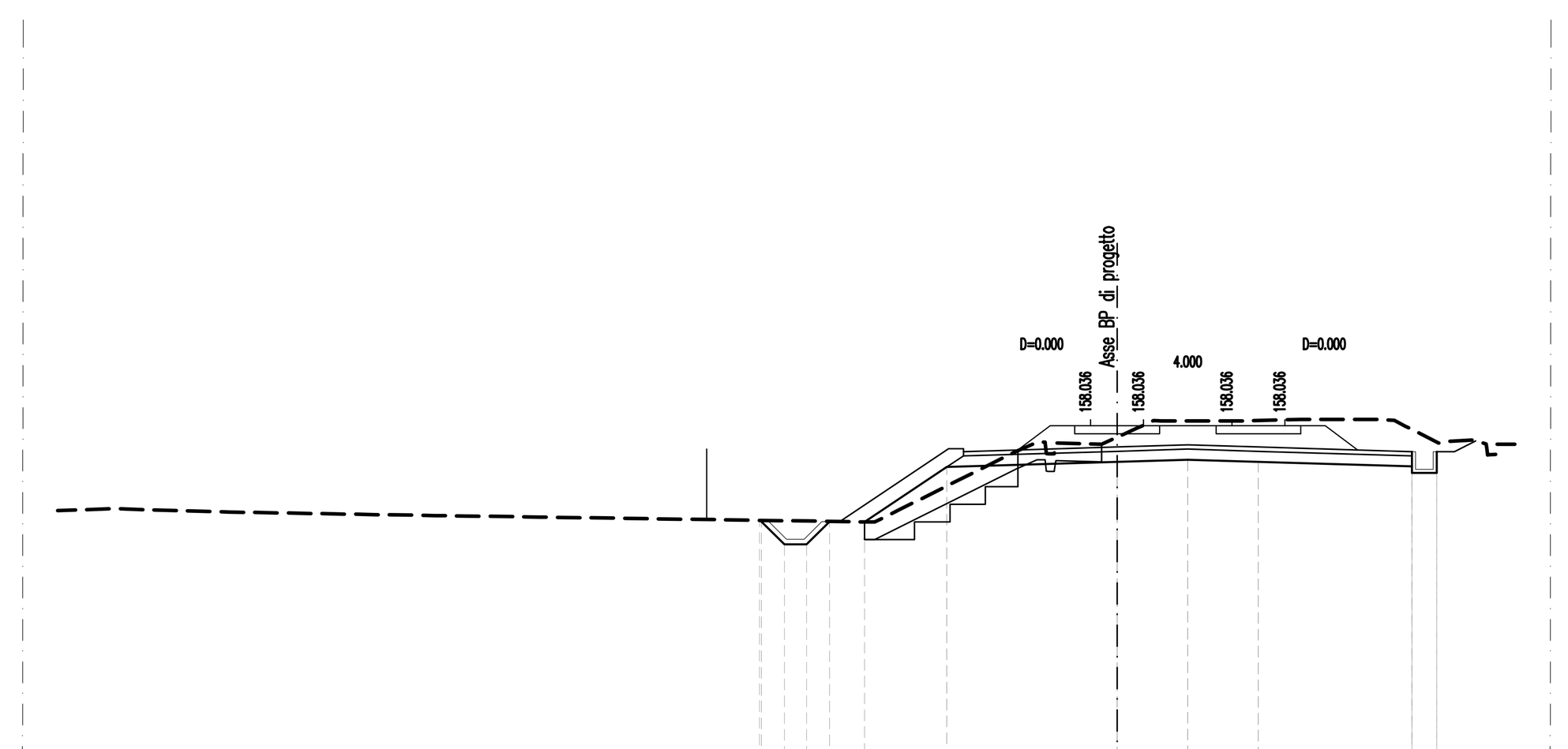

SCALA 1:200

QT.RIF. 148.000

QUOTE TERRENO	155.46 155.52 155.42 155.35 155.32 155.32 155.28 155.14 155.50 157.14 157.37 157.07 157.38 157.34 157.79 158.01 158.00 158.00 158.05 158.05 158.05 157.85 157.38 157.46 157.05 157.35
DISTANZE TERRENO	1.57 3.27 4.19 1.65 2.59 9.50 0.73 3.27 0.52 1.25 0.44 0.54 0.48 2.11 1.77 2.15 0.94 0.63
QUOTE PROGETTO	155.19 154.50 154.50 155.15 155.14 156.70 156.84 156.90 156.84 156.53 156.53 157.13
DISTANZE PROGETTO	0.65 0.62 0.65 0.99 2.33 4.82 2.00 2.00 4.35 0.70

SEZIONE N.: 264

QT. PROGETTO: 157.998
DIST.PROG.: 18100.000
DIST.PREC.: 25.000
DIST.SUCC.: 25.000

AREE	
Scotico	11.25 m
Scavo	2.82 m²
Fosso	0.57 m²
Rilevato	2.84 m²
Riempimento	2.66 m²
Terreno vegetale	0.83 m²
Inerbimento	3.22 m
Gradonatura	1.88 m²
SOVRASTRUTTURA	
Ballast	4.530 m²
Subballast	1.146 m²
Super compattato	2.936 m²

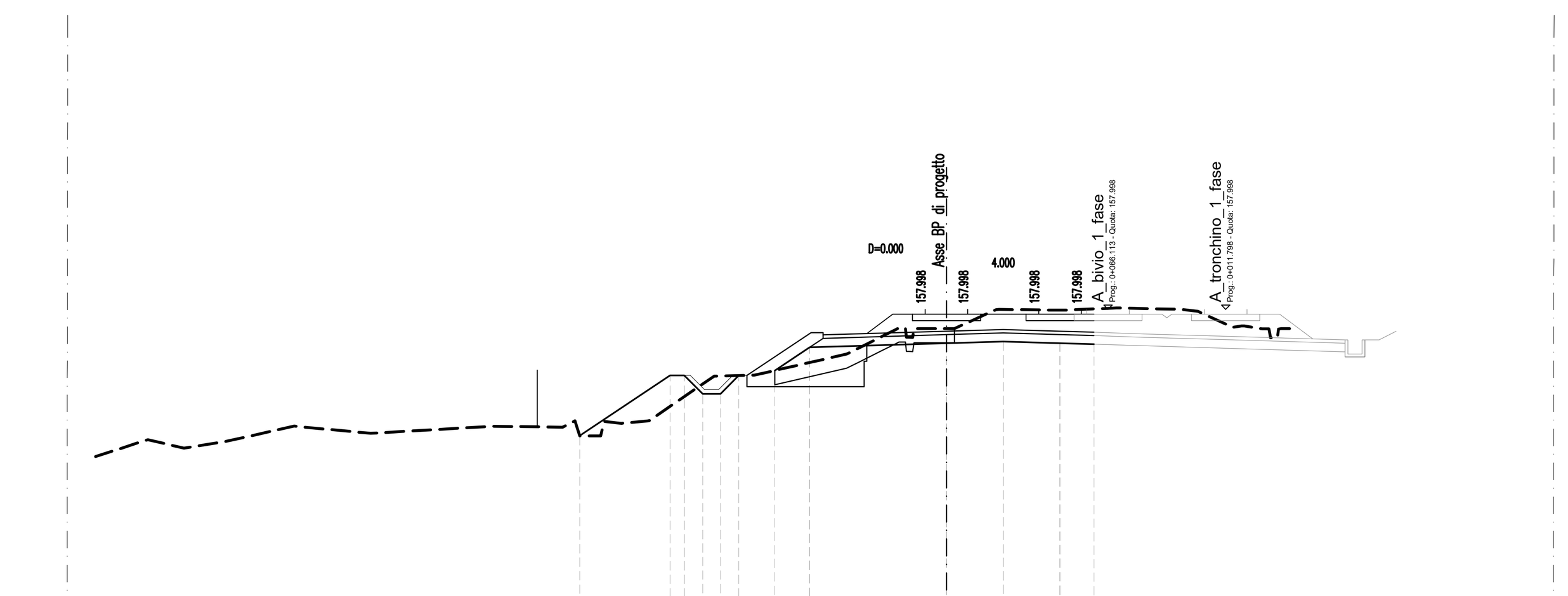

SCALA 1:200

QT.RIF. 147.000

QUOTE TERRENO	152.80 153.40 153.10 153.34 153.88 153.63 153.87 153.84 153.85 153.53 153.98 154.07 155.65 155.65 155.67 155.82 156.42 156.62 157.04 157.34 157.29 157.32 157.32 157.91 158.00 157.97 157.97 158.05 158.04 158.00 157.93 157.40 157.41 157.31 157.00 157.32
DISTANZE TERRENO	1.85 1.28 1.50 2.38 2.69 4.33 2.45 0.59 0.60 0.98 2.29 1.15 2.63 0.84 0.50 1.07 1.29 2.01 1.76 2.02 0.59 1.15 0.63
QUOTE PROGETTO	153.54 155.67 155.67 155.02 155.02 155.67 155.84 156.66 156.81 156.87 156.81 156.77
DISTANZE PROGETTO	3.19 0.50 0.65 0.62 0.65 1.27 1.23 4.82 2.00 2.00 1.20

SEZIONE N.: 268

QT. PROGETTO: 158.049
DIST.PROG.: 18200.000
DIST.PREC.: 25.000
DIST.SUCC.: 25.000

AREE	
Scotico	15.75 m
Scavo	6.22 m²
Fosso	0.88 m²
Rilevato	3.43 m²
Terreno vegetale	1.48 m²
Inerbimento	5.53 m
Gradonatura	1.26 m²
SOVRASTRUTTURA	
Ballast	5.283 m²
Subballast	1.524 m²
Super compattato	3.881 m²

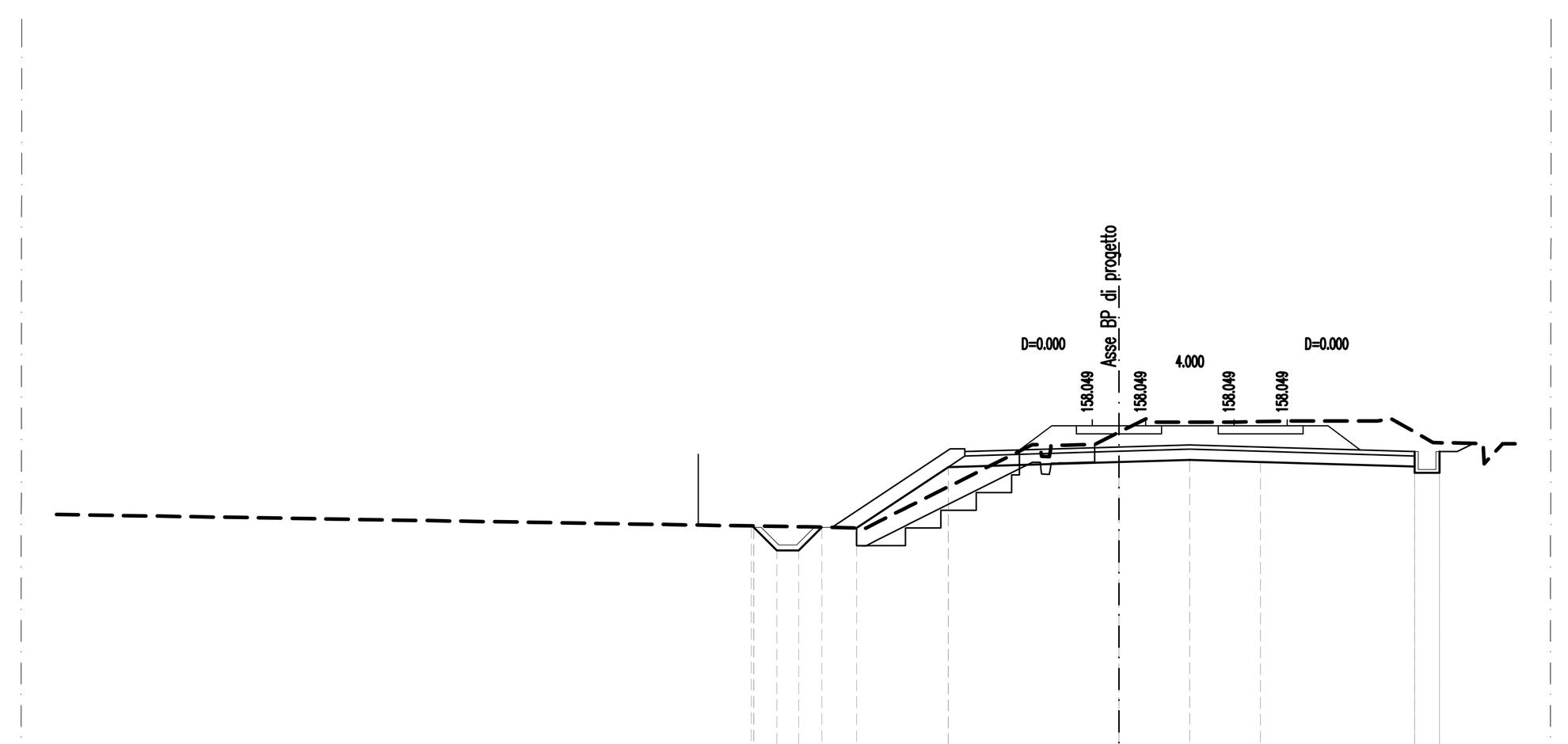

SCALA 1:200

QT.RIF. 148.000

QUOTE TERRENO	155.37 155.02 154.98 155.35 155.60 157.00 157.29 157.01 157.33 157.35 157.69 158.10 157.98 157.98 157.98 158.01 158.02 158.02 158.07 157.55 157.40 157.39 157.38 157.34
DISTANZE TERRENO	21.20 1.66 2.79 0.46 0.83 0.68 0.45 1.93 1.60 1.94 0.92
QUOTE PROGETTO	155.05 154.36 154.36 155.01 154.99 156.71 156.86 156.92 156.86 156.55 156.55 157.15
DISTANZE PROGETTO	0.65 0.62 0.65 0.98 2.58 4.82 2.00 2.00 4.35 0.70

SEZIONE N.: 265

QT. PROGETTO: 158.011
DIST.PROG.: 18125.000
DIST.PREC.: 25.000
DIST.SUCC.: 25.000

AREE	
Scotico	12.43 m
Scavo	2.79 m²
Fosso	0.97 m²
Rilevato	4.41 m²
Terreno vegetale	1.39 m²
Inerbimento	4.26 m
Gradonatura	1.02 m²
SOVRASTRUTTURA	
Ballast	4.530 m²
Subballast	1.146 m²
Super compattato	2.936 m²

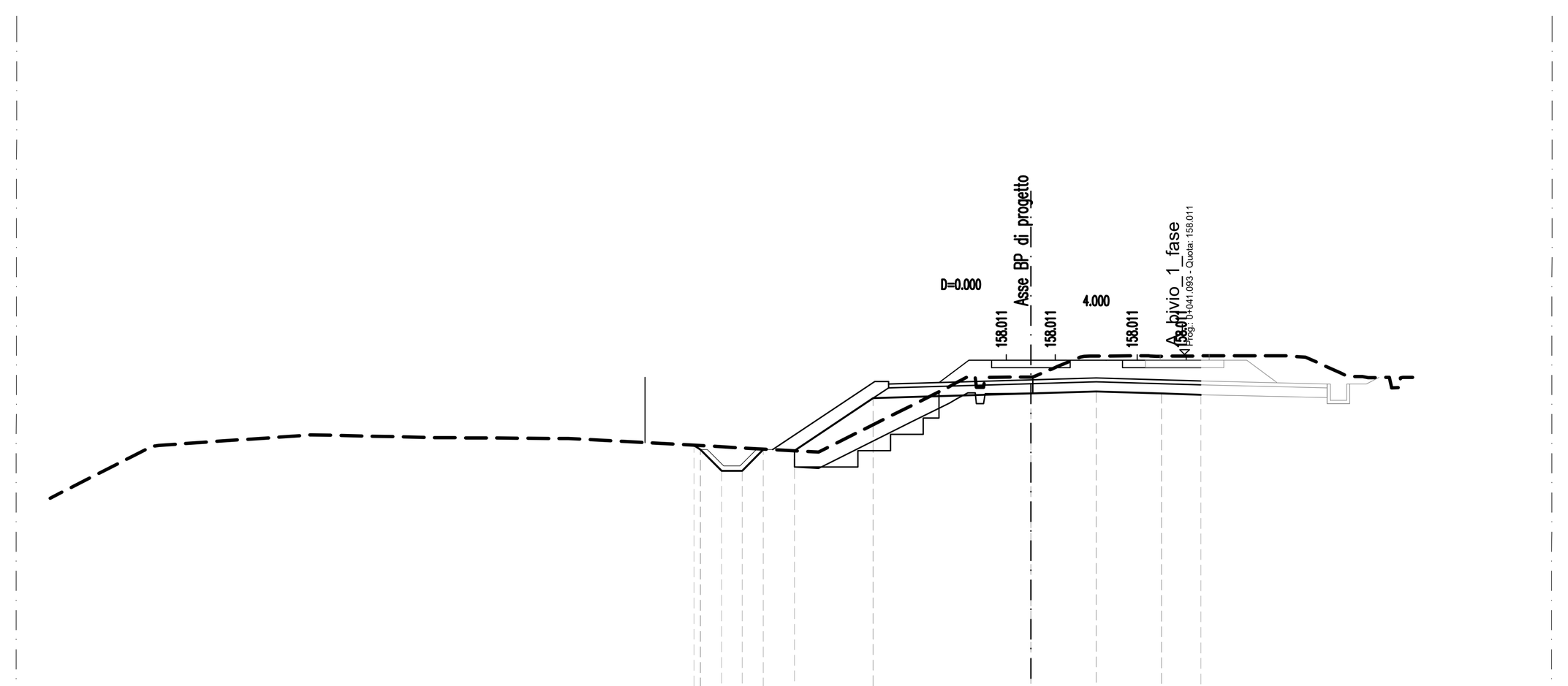

SCALA 1:200

QT.RIF. 147.000

QUOTE TERRENO	153.62 154.89 155.20 155.23 155.55 155.47 155.44 155.03 156.46 157.03 157.34 157.17 157.31 157.32 157.55 157.87 157.97 157.97 157.96 157.97 157.98 157.97 157.97 157.93 157.45 157.34 157.31 157.31
DISTANZE TERRENO	2.51 0.62 4.69 3.80 4.04 7.65 2.86 1.14 1.17 0.54 1.78 1.34 0.51 1.30 0.90 1.08 0.59
QUOTE PROGETTO	155.23 154.45 154.45 155.10 155.07 156.67 156.82 156.88 156.82 156.78
DISTANZE PROGETTO	0.65 0.62 0.65 0.95 2.41 4.82 2.00 2.00 1.20

SEZIONE N.: 269

QT. PROGETTO: 158.062
DIST.PROG.: 18225.000
DIST.PREC.: 25.000
DIST.SUCC.: 25.000

AREE	
Scotico	16.37 m
Scavo	5.86 m²
Fosso	0.89 m²
Rilevato	4.31 m²
Terreno vegetale	1.77 m²
Inerbimento	6.07 m
Gradonatura	1.46 m²
SOVRASTRUTTURA	
Ballast	5.283 m²
Subballast	1.524 m²
Super compattato	3.881 m²

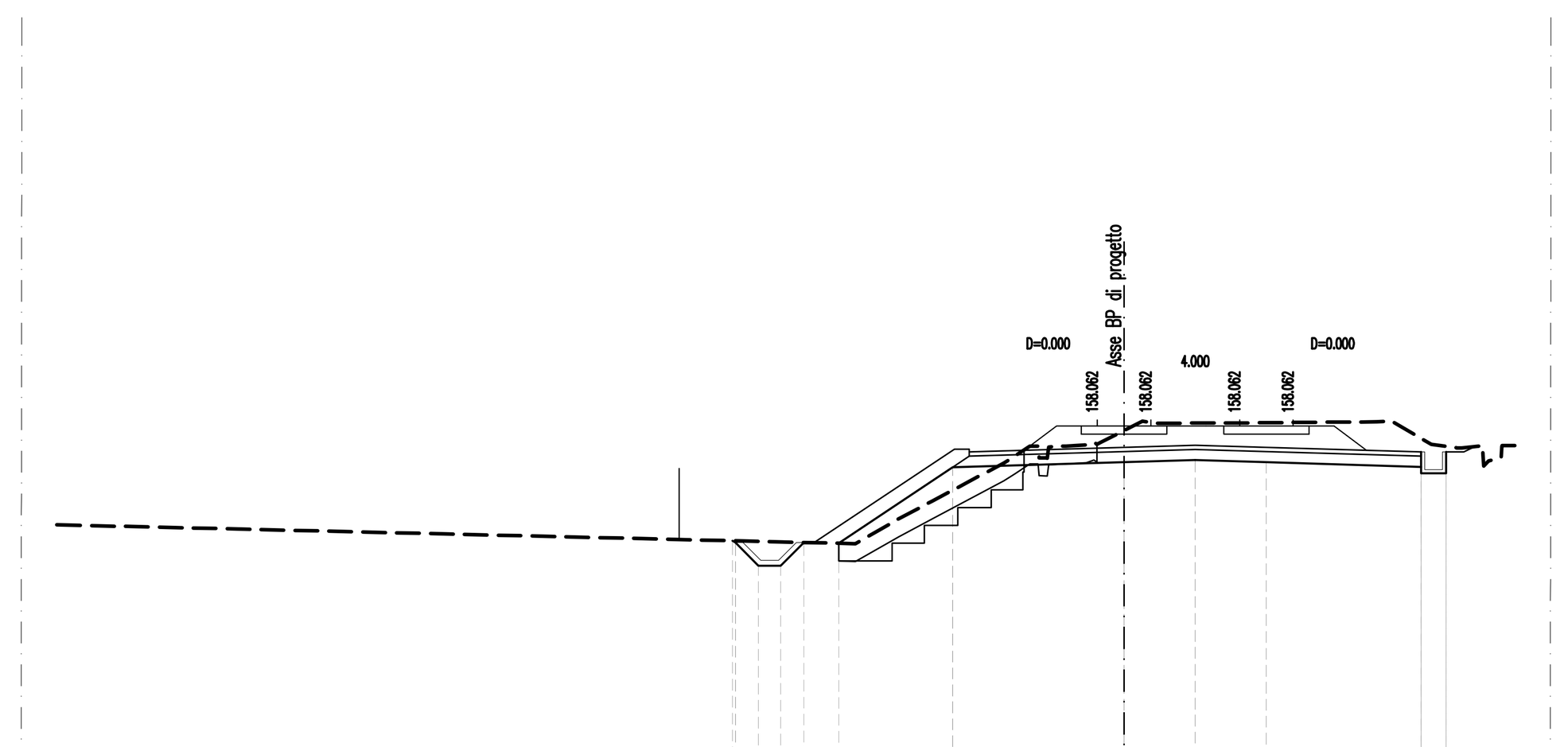

SCALA 1:200

QT.RIF. 148.000

QUOTE TERRENO	155.11 155.05 154.58 155.28 155.78 156.85 157.32 157.25 157.32 157.36 157.69 158.02 157.97 157.97 157.97 157.98 157.99 158.00 158.01 158.03 157.55 157.32 157.27 157.33 157.01
DISTANZE TERRENO	2.79 19.66 1.21 0.95 2.00 0.57 0.53 0.51 0.80 1.14 0.66 1.12 0.87 1.34 0.80 0.58
QUOTE PROGETTO	154.66 153.96 153.96 154.61 154.59 156.73 156.87 156.93 156.87 156.56 156.56 157.16
DISTANZE PROGETTO	0.65 0.62 0.65 0.98 3.20 4.82 2.00 2.00 4.35 0.70

SEZIONE N.: 266

QT. PROGETTO: 158.024
DIST.PROG.: 18150.000
DIST.PREC.: 25.000
DIST.SUCC.: 25.000

AREE	
Scotico	12.33 m
Scavo	3.10 m²
Fosso	0.90 m²
Rilevato	3.59 m²
Terreno vegetale	1.35 m²
Inerbimento	4.17 m
Gradonatura	1.09 m²
SOVRASTRUTTURA	
Ballast	4.530 m²
Subballast	1.146 m²
Super compattato	2.936 m²

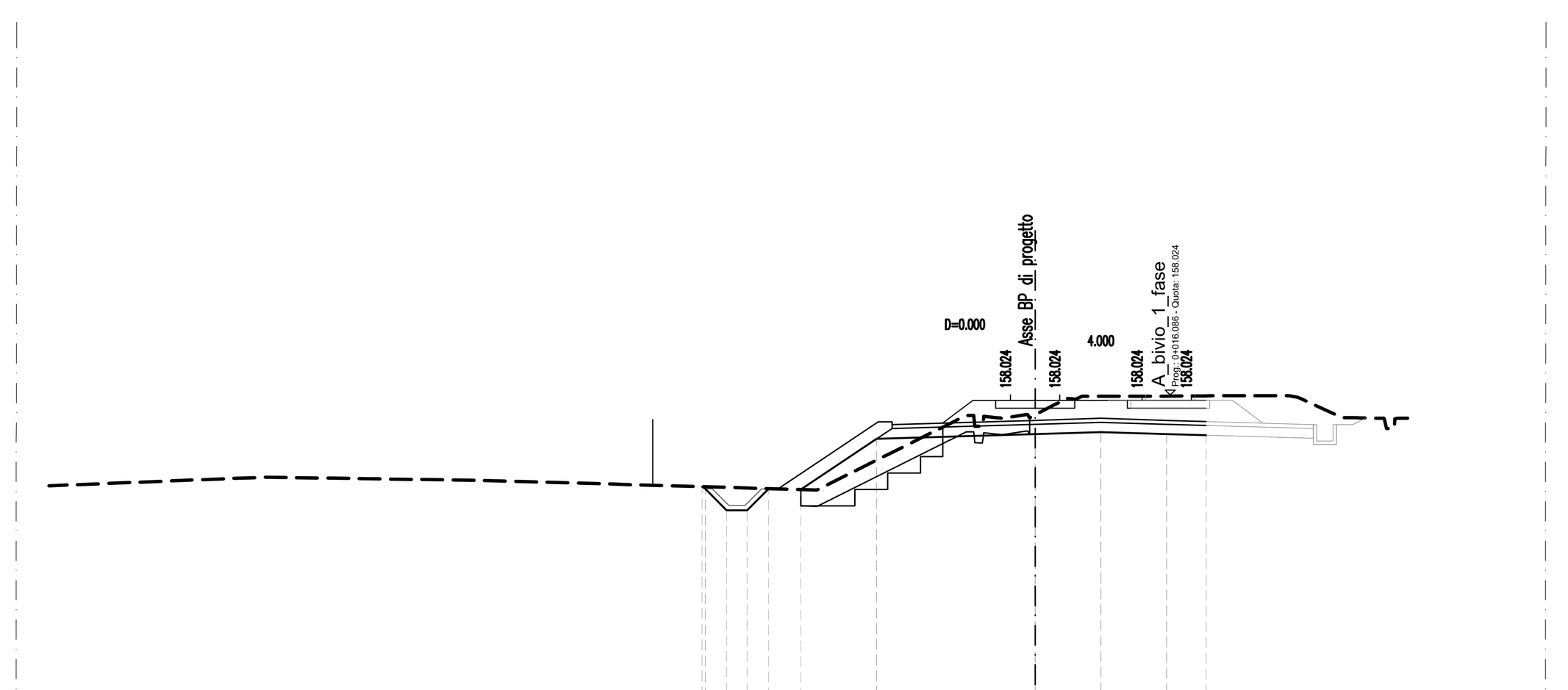

SCALA 1:200

QT.RIF. 148.000

QUOTE TERRENO	155.26 155.52 155.42 155.21 155.15 155.13 156.22 157.13 157.40 157.33 157.32 157.42 157.71 157.91 157.98 157.98 157.98 157.99 158.00 158.00 158.00 157.99 157.95 157.56 157.33 157.32 157.27 157.32
DISTANZE TERRENO	6.59 6.65 7.45 1.96 0.70 2.19 1.81 0.49 0.59 0.54 0.50 0.73 1.49 1.76 0.45 0.84 0.50 0.49
QUOTE PROGETTO	155.23 154.52 154.52 155.17 155.15 156.69 156.83 156.89 156.83 156.80
DISTANZE PROGETTO	0.65 0.62 0.65 0.98 2.31 4.82 2.00 2.00 1.20

SEZIONE N.: 270

QT. PROGETTO: 158.075
DIST.PROG.: 18250.000
DIST.PREC.: 25.000
DIST.SUCC.: 25.000

AREE	
Scotico	16.98 m
Scavo	5.53 m²
Fosso	0.89 m²
Rilevato	4.85 m²
Terreno vegetale	2.07 m²
Inerbimento	6.77 m
Gradonatura	1.65 m²
SOVRASTRUTTURA	
Ballast	5.283 m²
Subballast	1.524 m²
Super compattato	3.881 m²

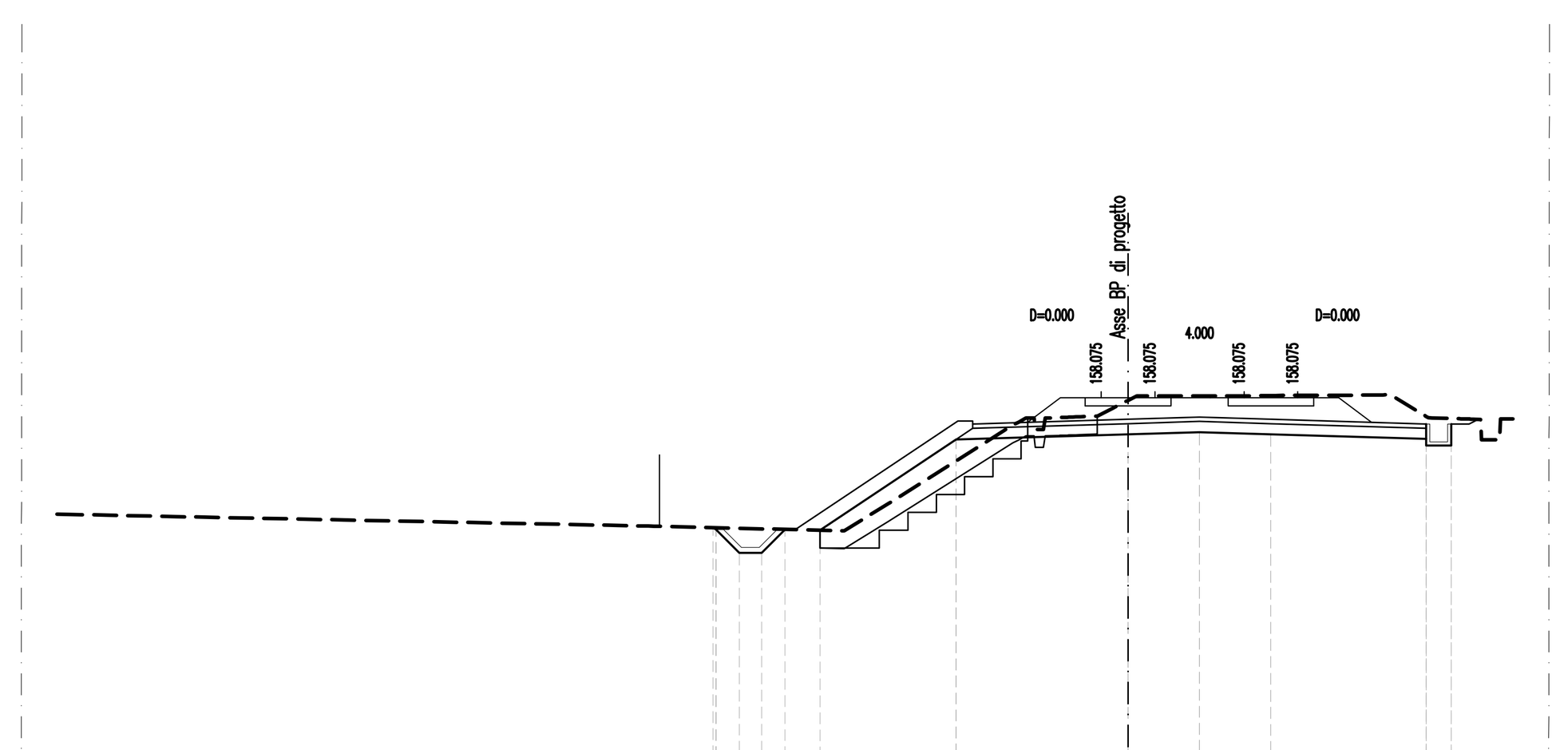

SCALA 1:200

QT.RIF. 147.000

QUOTE TERRENO	154.65 154.31 154.31 154.18 154.94 157.14 157.34 157.35 157.37 157.39 157.65 157.96 157.96 157.96 157.95 157.97 157.97 157.98 157.98 157.99 157.39 157.33 157.31 156.73 157.31
DISTANZE TERRENO	16.52 5.33 1.24 3.48 0.47 1.51 0.69 1.23 0.57 1.15 1.06 0.99
QUOTE PROGETTO	154.27 153.56 153.56 154.21 154.20 156.74 156.88 156.94 156.88 156.57 156.57 157.17
DISTANZE PROGETTO	0.65 0.62 0.65 0.98 3.81 4.82 2.00 2.00 4.35 0.70

KEY-PLAN - Scala 1:100.000

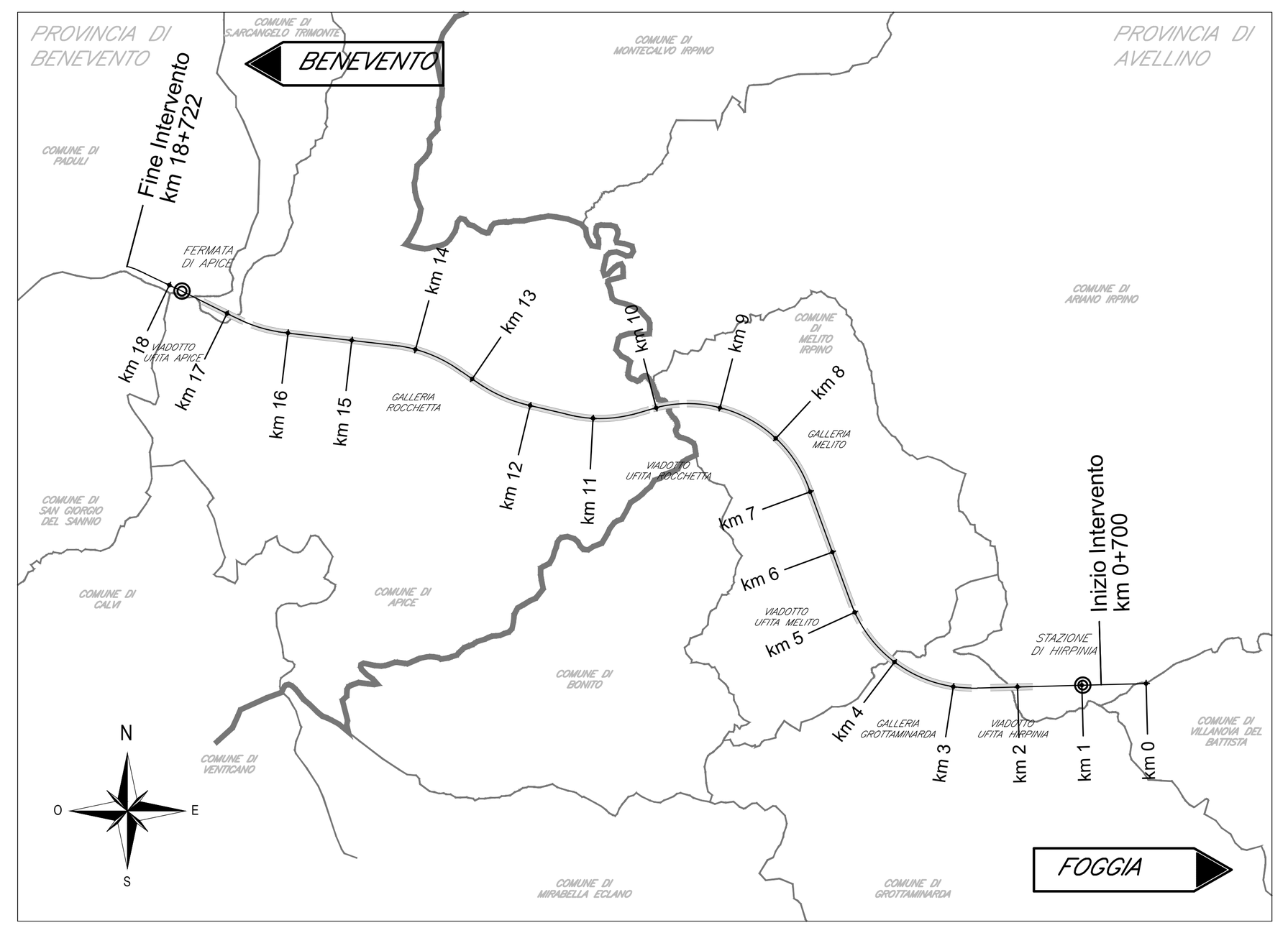

COMMITTENTE:

RFI RETE FERROVIARIA ITALIANA
GRUPPO FERROVIE DELLO STATO ITALIANE

DIREZIONE LAVORI:

ITALFERR
GRUPPO FERROVIE DELLO STATO ITALIANE

APPALTATORE:
CONSORZIO: HirpiniaAV
SOCI: salini impregilo, ASTALDI

PROGETTAZIONE:
MANDATARIA: ROCKSOIL S.p.A.
MANDANTI: NET ENGINEERING, Alpina S.p.A.

PROGETTO ESECUTIVO

ITINERARIO NAPOLI - BARI
RADDOPPIO TRATTA APICE - ORSARA
I LOTTO FUNZIONALE APICE - HIRPINIA

TRACCIATO FERROVIARIO

LINEA

Sezioni trasversali - Tav. 31 di 33

APPALTATORE	DIRETTORE DELLA PROGETTAZIONE	PROGETTISTA
Consorzio HIRPINIA AV Il Direttore Tecnico Ing. Vincenzo Moriello 21/02/2020	Il Responsabile integrazione fra le varie prestazioni specialistiche Ing. G. Cassani	NET ENGINEERING Ing. S.Eandi

COMMESSA	LOTTO	FASE	ENTE	TIPO DOC.	OPERA/DISCIPLINA	PROGR.	REV.	SCALA:
IF28	01	E	ZZ	W9	IF0101	031	A	1:200

Rev.	Descrizione	Redatto	Data	Verificato	Data	Approvato	Data	Autorizzato Data
A	Emissione per consegna	N. Di Stefano	21/02/2020	N.Zanta	21/02/2020	T. Finocchietti	21/02/2020	Ing. S.Eandi
								21/02/2020

File: IF2801EZZW9IF0101031A.dwg | n.Elab.: -