NOTE	
Sbancamento	14.41 m³
Scotico	7.92 m³
Cassonetto	3.81 m³
Rilevato	10.68 m³
Terreno vegetale	2.13 m³
Vegetazione	1.06 m³
Fondazione	4.31 m³
Fondazione in roccia	3.62 m³
Pietrame	1.00 m³
Scotonaturale	1.61 m³
Super compensato	2.71 m³

SEZIONE N.: A1-12
ZT. PROGETTO: 134.331
DIST.PREC.: 104.734
DIST.SUCC.: 6.934
DIST.SUCC.: 11.066

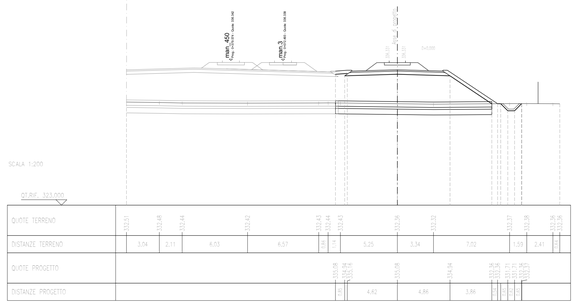

NOTE	
Sbancamento	14.41 m³
Scotico	7.92 m³
Cassonetto	3.81 m³
Rilevato	10.68 m³
Terreno vegetale	2.13 m³
Vegetazione	1.06 m³
Fondazione	4.31 m³
Fondazione in roccia	3.62 m³
Pietrame	1.00 m³
Scotonaturale	1.61 m³
Super compensato	2.71 m³

SEZIONE N.: A1-15a
ZT. PROGETTO: 134.331
DIST.PREC.: 141.734
DIST.SUCC.: 8.011
DIST.SUCC.: 8.171

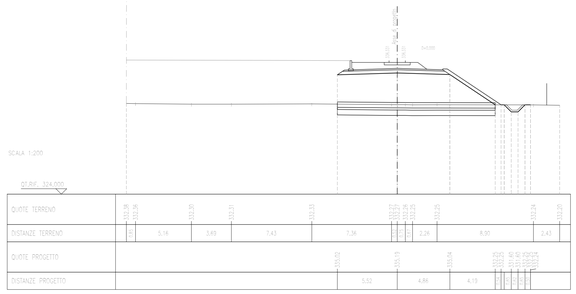

NOTE	
Sbancamento	14.41 m³
Scotico	7.92 m³
Cassonetto	3.81 m³
Rilevato	10.68 m³
Terreno vegetale	2.13 m³
Vegetazione	1.06 m³
Fondazione	4.31 m³
Fondazione in roccia	3.62 m³
Pietrame	1.00 m³
Scotonaturale	1.61 m³
Super compensato	2.71 m³

SEZIONE N.: A1-18
ZT. PROGETTO: 134.331
DIST.PREC.: 181.279
DIST.PREC.: 21.235
DIST.SUCC.: 13.231

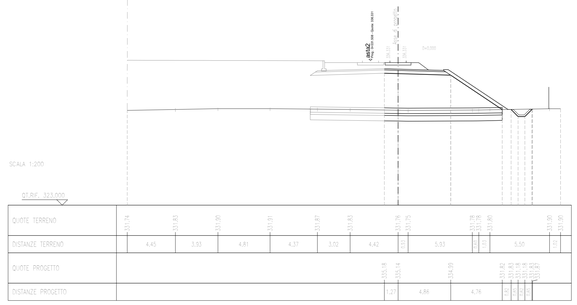

NOTE	
Sbancamento	14.41 m³
Scotico	7.92 m³
Cassonetto	3.81 m³
Rilevato	10.68 m³
Terreno vegetale	2.13 m³
Vegetazione	1.06 m³
Fondazione	4.31 m³
Fondazione in roccia	3.62 m³
Pietrame	1.00 m³
Scotonaturale	1.61 m³
Super compensato	2.71 m³

SEZIONE N.: A1-13
ZT. PROGETTO: 134.331
DIST.PREC.: 120.000
DIST.PREC.: 11.066
DIST.SUCC.: 21.549

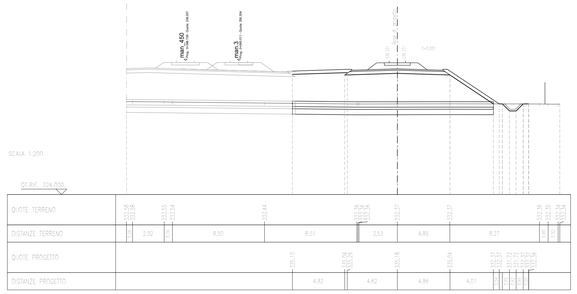

NOTE	
Sbancamento	14.41 m³
Scotico	7.92 m³
Cassonetto	3.81 m³
Rilevato	10.68 m³
Terreno vegetale	2.13 m³
Vegetazione	1.06 m³
Fondazione	4.31 m³
Fondazione in roccia	3.62 m³
Pietrame	1.00 m³
Scotonaturale	1.61 m³
Super compensato	2.71 m³

SEZIONE N.: A1-16
ZT. PROGETTO: 134.331
DIST.PREC.: 142.867
DIST.PREC.: 8.171
DIST.SUCC.: 8.011

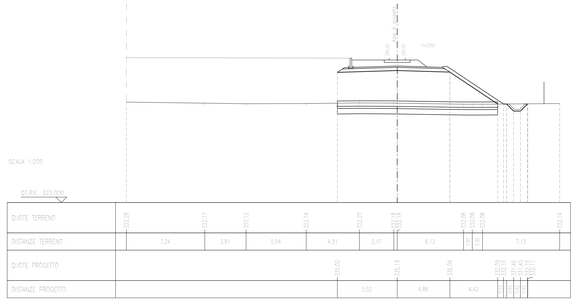

NOTE	
Sbancamento	14.41 m³
Scotico	7.92 m³
Cassonetto	3.81 m³
Rilevato	10.68 m³
Terreno vegetale	2.13 m³
Vegetazione	1.06 m³
Fondazione	4.31 m³
Fondazione in roccia	3.62 m³
Pietrame	1.00 m³
Scotonaturale	1.61 m³
Super compensato	2.71 m³

SEZIONE N.: A1-19
ZT. PROGETTO: 134.331
DIST.PREC.: 194.501
DIST.PREC.: 13.231
DIST.SUCC.: 6.015

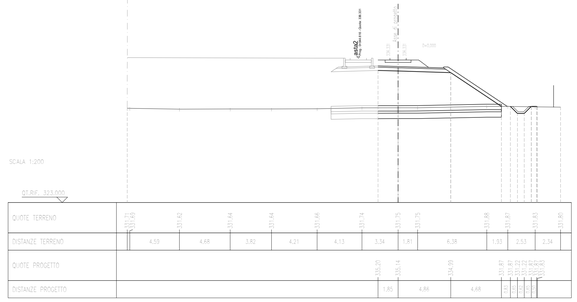

NOTE	
Sbancamento	17.92 m³
Scotico	9.85 m³
Cassonetto	4.74 m³
Rilevato	13.29 m³
Terreno vegetale	2.65 m³
Vegetazione	1.32 m³
Fondazione	5.36 m³
Fondazione in roccia	4.50 m³
Pietrame	1.25 m³
Scotonaturale	2.00 m³
Super compensato	3.37 m³

SEZIONE N.: A1-14
ZT. PROGETTO: 134.331
DIST.PREC.: 141.549
DIST.PREC.: 7.867
DIST.SUCC.: 8.171

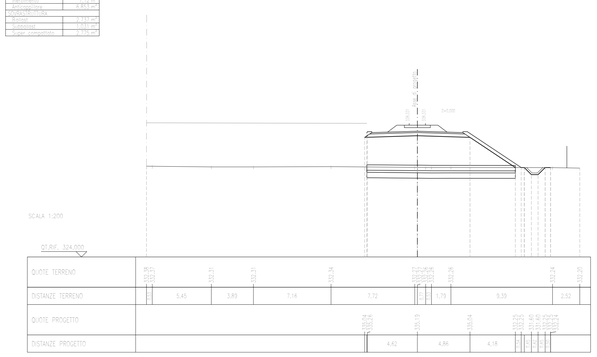

NOTE	
Sbancamento	17.92 m³
Scotico	9.85 m³
Cassonetto	4.74 m³
Rilevato	13.29 m³
Terreno vegetale	2.65 m³
Vegetazione	1.32 m³
Fondazione	5.36 m³
Fondazione in roccia	4.50 m³
Pietrame	1.25 m³
Scotonaturale	2.00 m³
Super compensato	3.37 m³

SEZIONE N.: A1-15a
ZT. PROGETTO: 134.331
DIST.PREC.: 160.839
DIST.PREC.: 8.011
DIST.SUCC.: 10.161

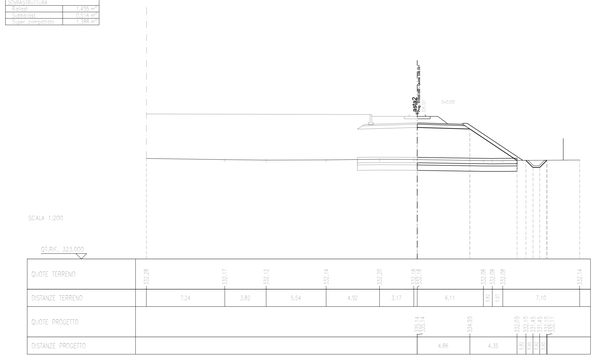

NOTE	
Sbancamento	17.92 m³
Scotico	9.85 m³
Cassonetto	4.74 m³
Rilevato	13.29 m³
Terreno vegetale	2.65 m³
Vegetazione	1.32 m³
Fondazione	5.36 m³
Fondazione in roccia	4.50 m³
Pietrame	1.25 m³
Scotonaturale	2.00 m³
Super compensato	3.37 m³

SEZIONE N.: A1-19a
ZT. PROGETTO: 134.331
DIST.PREC.: 194.501
DIST.PREC.: 6.015
DIST.SUCC.: 5.415

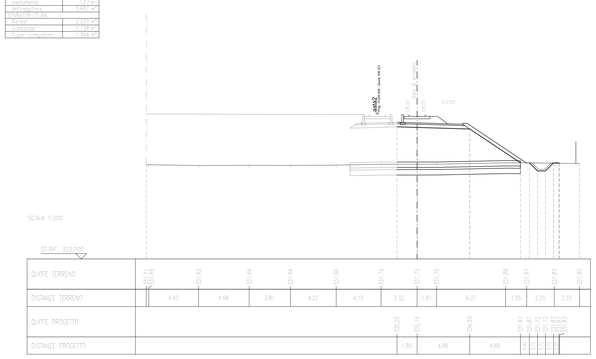

NOTE	
Sbancamento	17.92 m³
Scotico	9.85 m³
Cassonetto	4.74 m³
Rilevato	13.29 m³
Terreno vegetale	2.65 m³
Vegetazione	1.32 m³
Fondazione	5.36 m³
Fondazione in roccia	4.50 m³
Pietrame	1.25 m³
Scotonaturale	2.00 m³
Super compensato	3.37 m³

SEZIONE N.: A1-15
ZT. PROGETTO: 134.331
DIST.PREC.: 141.708
DIST.PREC.: 7.867
DIST.SUCC.: 8.015

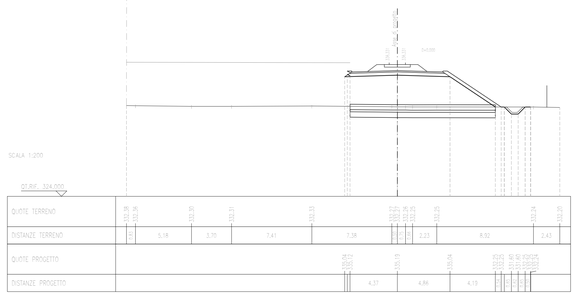

NOTE	
Sbancamento	17.92 m³
Scotico	9.85 m³
Cassonetto	4.74 m³
Rilevato	13.29 m³
Terreno vegetale	2.65 m³
Vegetazione	1.32 m³
Fondazione	5.36 m³
Fondazione in roccia	4.50 m³
Pietrame	1.25 m³
Scotonaturale	2.00 m³
Super compensato	3.37 m³

SEZIONE N.: A1-17
ZT. PROGETTO: 134.331
DIST.PREC.: 160.839
DIST.PREC.: 10.161
DIST.SUCC.: 21.279

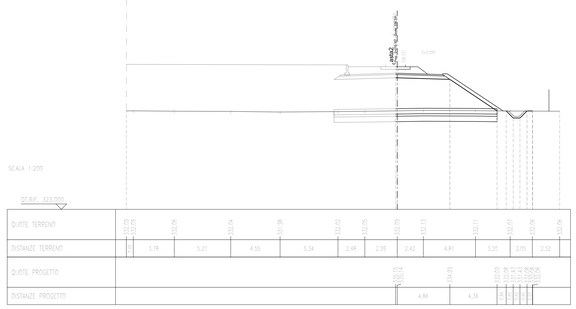

NOTE	
Sbancamento	17.92 m³
Scotico	9.85 m³
Cassonetto	4.74 m³
Rilevato	13.29 m³
Terreno vegetale	2.65 m³
Vegetazione	1.32 m³
Fondazione	5.36 m³
Fondazione in roccia	4.50 m³
Pietrame	1.25 m³
Scotonaturale	2.00 m³
Super compensato	3.37 m³

SEZIONE N.: A1-24
ZT. PROGETTO: 134.331
DIST.PREC.: 200.000
DIST.PREC.: 6.415
DIST.SUCC.: 5.852

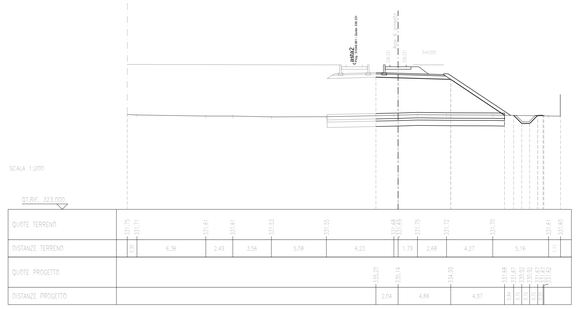

COMMITTENTE:

RFI RETE FERROVIARIA ITALIANA
GRUPPO FERROVIE DELLO STATO ITALIANE

DIREZIONE LAVORI:

ITALFERR
GRUPPO FERROVIE DELLO STATO ITALIANE

APPALTATORE:
CONSORZIO:

HirpiniaAV

SOCI:

salini impregilo

ASTALDI

PROGETTAZIONE:
MANDATARIA:

ROCKSOIL S.p.A.

MANDANTI:

NET ENGINEERING

Alpina S.p.A.

PROGETTO ESECUTIVO

ITINERARIO NAPOLI - BARI
RADDOPPIO TRATTA APICE - ORSARA
I LOTTO FUNZIONALE APICE - HIRPINIA

TRACCIATO FERROVIARIO

STAZIONE HIRPINIA

Sezioni Trasversali - Asta 1 - Tav 2 di 3

APPALTATORE	DIRETTORE DELLA PROGETTAZIONE	PROGETTISTA
Consorzio HIRPINIA AV Il Direttore Tecnico Ing. Vincenzo Moriello 21/02/2020	Il Responsabile integrazione fra le varie prestazioni specialistiche Ing. G. Cassani	NET ENGINEERING Ing. S.Eandi

COMMESSA	LOTTO	FASE	ENTE	TIPO DOC.	OPERA/DISCIPLINA	PROGR.	REV.	SCALA:
IF28	01	E	ZZ	W9	IF0201	007	A	1:200

Rev.	Descrizione	Redatto	Data	Verificato	Data	Approvato	Data	Autorizzato Data
A	Emissione per consegna	N. Di Stefano	21/02/2020	N.Zanta	21/02/2020	T. Finocchietti	21/02/2020	Ing. S.Eandi 21/02/2020

File: IF2801EZZW9IF0201007A.dwg

n.Elab.: -