Sezioni NV02 asse 5

SEZIONE N.: NV2A5–37
DIST. PROG.: 286.08

B BONIFICA	mq	10.47
C SCAVO	mq	14.27
I REINTERRAMENTO BONIFICA	mq	10.47
O VEGETALE	mq	0.34
Q FONDAZIONE	mq	2.14
ZH FONDAZIONE MARCIAPIE	mq	2.27
u USURA	m	20.40
b BINDER	m	20.40
c BASE	m	20.28
e INERBIMENTO	m	1.35
f COMPATT. PIANO POSA	m	20.91
i BASE MARCIAPIEDE	m	1.35

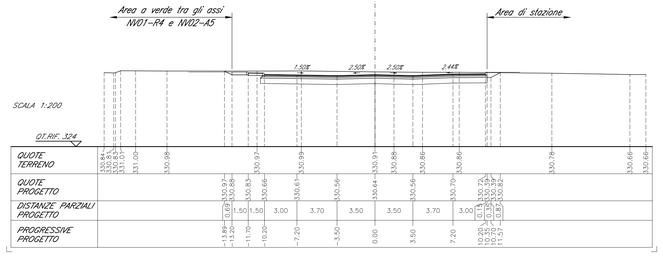

SEZIONE N.: NV2A5–38
DIST. PROG.: 299.55

B BONIFICA	mq	10.46
C SCAVO	mq	17.13
I REINTERRAMENTO BONIFICA	mq	10.46
O VEGETALE	mq	0.33
Q FONDAZIONE	mq	3.12
ZH FONDAZIONE MARCIAPIE	mq	2.27
u USURA	m	20.40
b BINDER	m	20.40
c BASE	m	20.28
e INERBIMENTO	m	1.35
f COMPATT. PIANO POSA	m	20.91
i BASE MARCIAPIEDE	m	1.35

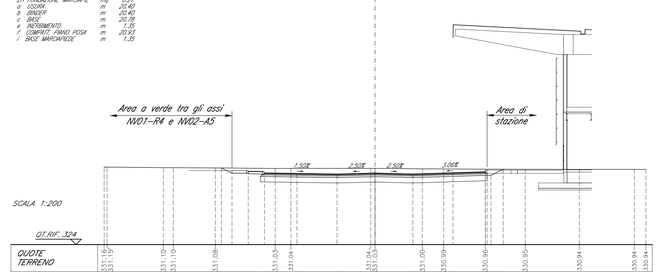

SEZIONE N.: NV2A5–39
DIST. PROG.: 303.15

B BONIFICA	mq	10.46
C SCAVO	mq	18.96
I REINTERRAMENTO BONIFICA	mq	10.46
O VEGETALE	mq	0.34
Q FONDAZIONE	mq	2.14
ZH FONDAZIONE MARCIAPIE	mq	2.27
u USURA	m	20.40
b BINDER	m	20.40
c BASE	m	20.28
e INERBIMENTO	m	1.35
f COMPATT. PIANO POSA	m	20.91
i BASE MARCIAPIEDE	m	1.35

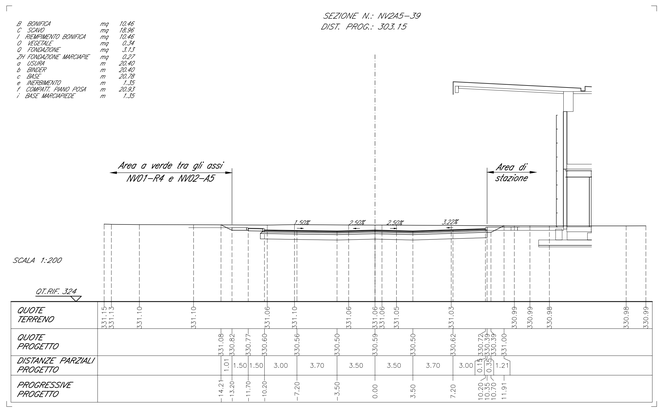

SEZIONE N.: NV2A5–40
DIST. PROG.: 306.09

B BONIFICA	mq	9.51
C SCAVO	mq	19.41
I REINTERRAMENTO BONIFICA	mq	9.51
O VEGETALE	mq	0.34
Q FONDAZIONE	mq	2.14
ZH FONDAZIONE MARCIAPIE	mq	2.27
u USURA	m	19.58
b BINDER	m	19.58
c BASE	m	19.46
e INERBIMENTO	m	1.35
f COMPATT. PIANO POSA	m	19.71
i BASE MARCIAPIEDE	m	1.35

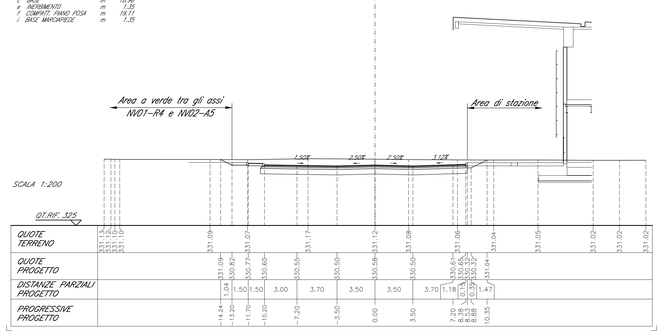

SEZIONE N.: NV2A5–41
DIST. PROG.: 310.37

B BONIFICA	mq	8.19
C SCAVO	mq	19.68
I REINTERRAMENTO BONIFICA	mq	8.19
O VEGETALE	mq	0.34
Q FONDAZIONE	mq	2.45
u USURA	m	15.82
b BINDER	m	15.82
c BASE	m	16.20
e INERBIMENTO	m	1.35
f COMPATT. PIANO POSA	m	16.35
i BASE MARCIAPIEDE	m	1.46

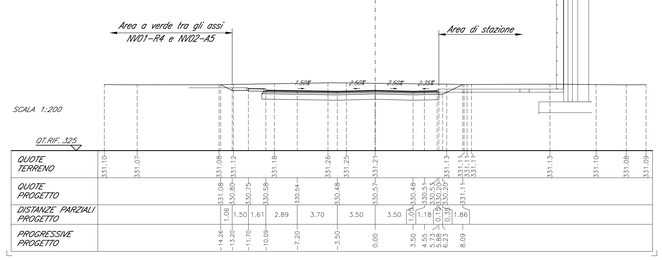

SEZIONE N.: NV2A5–42
DIST. PROG.: 315.53

B BONIFICA	mq	6.65
C SCAVO	mq	17.69
I REINTERRAMENTO BONIFICA	mq	6.65
O VEGETALE	mq	0.34
Q FONDAZIONE	mq	1.98
ZH FONDAZIONE MARCIAPIE	mq	0.29
u USURA	m	12.75
b BINDER	m	12.75
c BASE	m	13.13
e INERBIMENTO	m	1.35
f COMPATT. PIANO POSA	m	13.28
i BASE MARCIAPIEDE	m	1.47

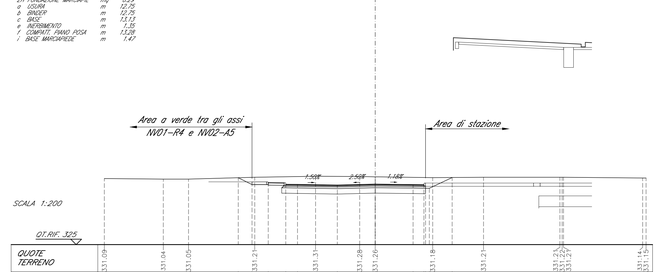

SEZIONE N.: NV2A5–43
DIST. PROG.: 319.97

B BONIFICA	mq	5.48
C SCAVO	mq	13.84
I REINTERRAMENTO BONIFICA	mq	5.48
O VEGETALE	mq	0.34
Q FONDAZIONE	mq	1.74
ZH FONDAZIONE MARCIAPIE	mq	0.30
u USURA	m	10.65
b BINDER	m	10.65
c BASE	m	10.68
e INERBIMENTO	m	1.35
f COMPATT. PIANO POSA	m	11.02
i BASE MARCIAPIEDE	m	1.48

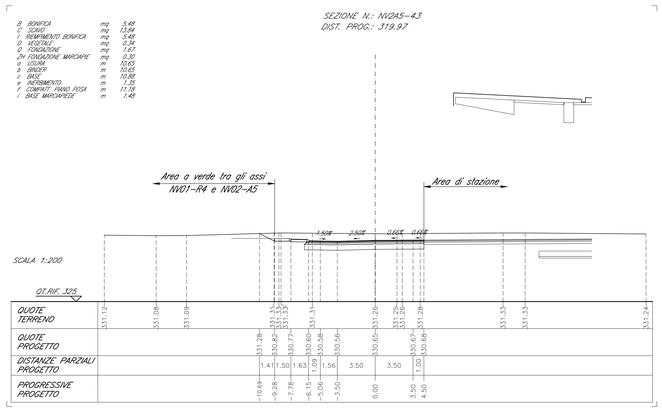

SEZIONE N.: NV2A5–44
DIST. PROG.: 322.57

B BONIFICA	mq	4.87
C SCAVO	mq	12.41
I REINTERRAMENTO BONIFICA	mq	4.87
O VEGETALE	mq	0.34
Q FONDAZIONE	mq	1.47
ZH FONDAZIONE MARCIAPIE	mq	0.29
u USURA	m	9.20
b BINDER	m	9.20
c BASE	m	9.58
e INERBIMENTO	m	1.35
f COMPATT. PIANO POSA	m	9.73
i BASE MARCIAPIEDE	m	1.43

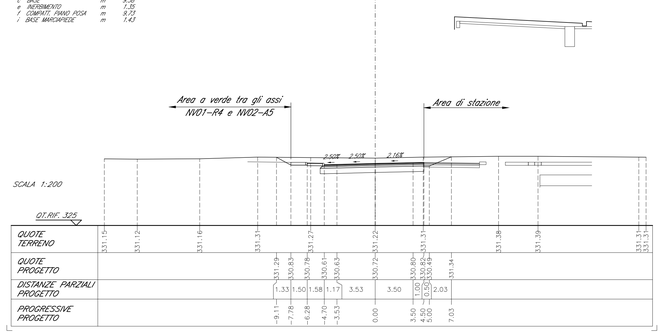

SEZIONE N.: NV2A5–45
DIST. PROG.: 330.38

B BONIFICA	mq	4.86
C SCAVO	mq	6.31
I REINTERRAMENTO BONIFICA	mq	4.86
O VEGETALE	mq	1.01
Q FONDAZIONE	mq	1.42
u USURA	m	8.92
b BINDER	m	8.92
c BASE	m	9.39
e INERBIMENTO	m	3.43
f COMPATT. PIANO POSA	m	19.38

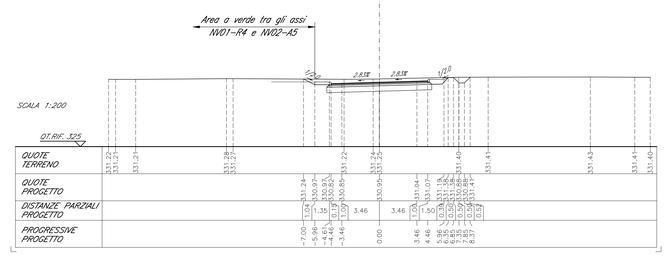

SEZIONE N.: NV2A5–46
DIST. PROG.: 342.39

B BONIFICA	mq	4.50
C SCAVO	mq	3.69
F SCAVO FOSSO DX	mq	0.50
I REINTERRAMENTO BONIFICA	mq	4.50
O VEGETALE	mq	1.00
Q FONDAZIONE	mq	1.32
u USURA	m	8.22
b BINDER	m	8.22
c BASE	m	8.69
e INERBIMENTO	m	3.00
f COMPATT. PIANO POSA	m	17.96

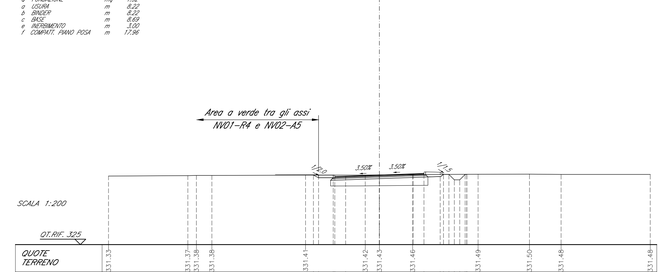

SEZIONE N.: NV2A5–47
DIST. PROG.: 350.00

B BONIFICA	mq	4.39
C SCAVO	mq	2.71
F SCAVO FOSSO DX	mq	0.50
I REINTERRAMENTO BONIFICA	mq	4.39
O VEGETALE	mq	1.00
Q FONDAZIONE	m	1.28
u USURA	m	8.00
b BINDER	m	8.00
c BASE	m	8.46
e INERBIMENTO	m	3.29
f COMPATT. PIANO POSA	m	17.52

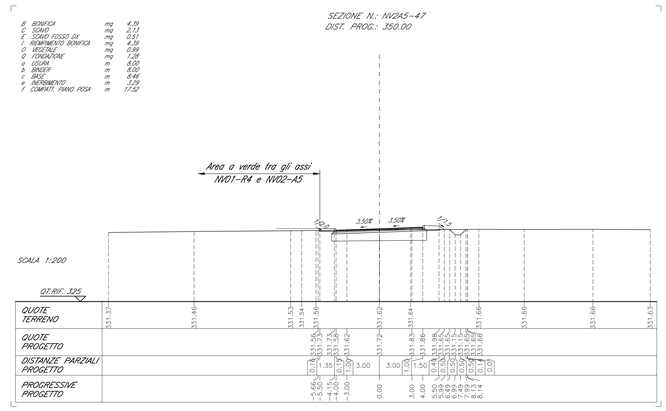

SEZIONE N.: NV2A5–48
DIST. PROG.: 362.58

A SCOTICO	mq	4.73
B BONIFICA	mq	5.83
F SCAVO FOSSO DX	mq	0.02
I REINTERRAMENTO BONIFICA	mq	5.83
N REINTERRAMENTO SCOTICO	mq	4.73
L RILEVATO	mq	1.10
O VEGETALE	mq	1.11
Q FONDAZIONE	mq	1.32
u USURA	m	8.00
b BINDER	m	8.00
c BASE	m	8.46
e INERBIMENTO	m	3.72
f COMPATT. PIANO POSA	m	4.40

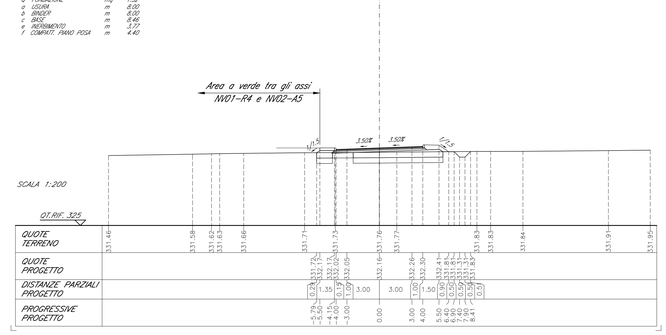

PIANTA CHIAVE

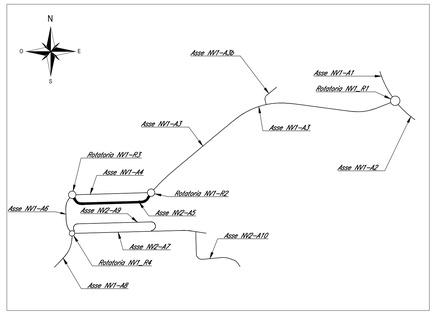

NOTE

1. Tutte le quote sono espresse in metri salvo dove diversamente indicato.
2. Tutte le quote angolari sono espresse in angoli decimali salvo dove diversamente indicato.
3. Tutte le quote altimetriche sono riferite al livello medio mare e sono espresse in metri.

0 4 8 12 16 20m
Scala @A0 1:200

COMMITTENTE:
RFI RETE FERROVIARIA ITALIANA
GRUPPO FERROVIE DELLO STATO ITALIANE

DIREZIONE LAVORI:
ITALFERR
GRUPPO FERROVIE DELLO STATO ITALIANE

APPALTATORE:
CONSORZIO:
HirpiniaAV

SOCI:
salini impregilo
ASTALDI

PROGETTAZIONE:
MANDATARIA:
ROCKSOIL S.p.A.

MANDANTI:
NET ENGINEERING
Alpina S.p.A.

PROGETTO ESECUTIVO

ITINERARIO NAPOLI - BARI
RADDOPPIO TRATTA APICE - ORSARA
I LOTTO FUNZIONALE APICE - HIRPINIA

VIABILITA'

NV02 - VIABILITÀ A SERVIZIO DELLA STAZIONE DI HIRPINIA

Sezioni trasversali - Asse 5 - Tav 4/5

APPALTATORE	DIRETTORE DELLA PROGETTAZIONE	PROGETTISTA
Consorzio HIRPINIA AV Il Direttore Tecnico Ing. Vincenzo Moriello 10/06/2020	Il Responsabile integrazione fra le varie prestazioni specialistiche Ing. G. Cassani	NET ENGINEERING Ing. Q. T. Thai Huynh

COMMESSA	LOTTO	FASE	ENTE	TIPO DOC.	OPERA/DISCIPLINA	PROGR.	REV.	SCALA:
IF28	01	E	ZZ	W9	NV0200	004	B	1:200

Rev.	Descrizione	Redatto	Data	Verificato	Data	Approvato	Data	Autorizzato Data
A	Emissione per consegna	A. Celsi	21/02/2020	Q. T. Thai Huynh	21/02/2020	T. Finocchietti	21/02/2020	Ing. T. Finocchietti
	Recepimento istruttoria	A. Celsi	10/06/2020	Q. T. Thai Huynh	10/06/2020	T. Finocchietti	10/06/2020	10/06/2020

File: IF2801EZZW9NV0200004B.dwg | n.Elab.: -