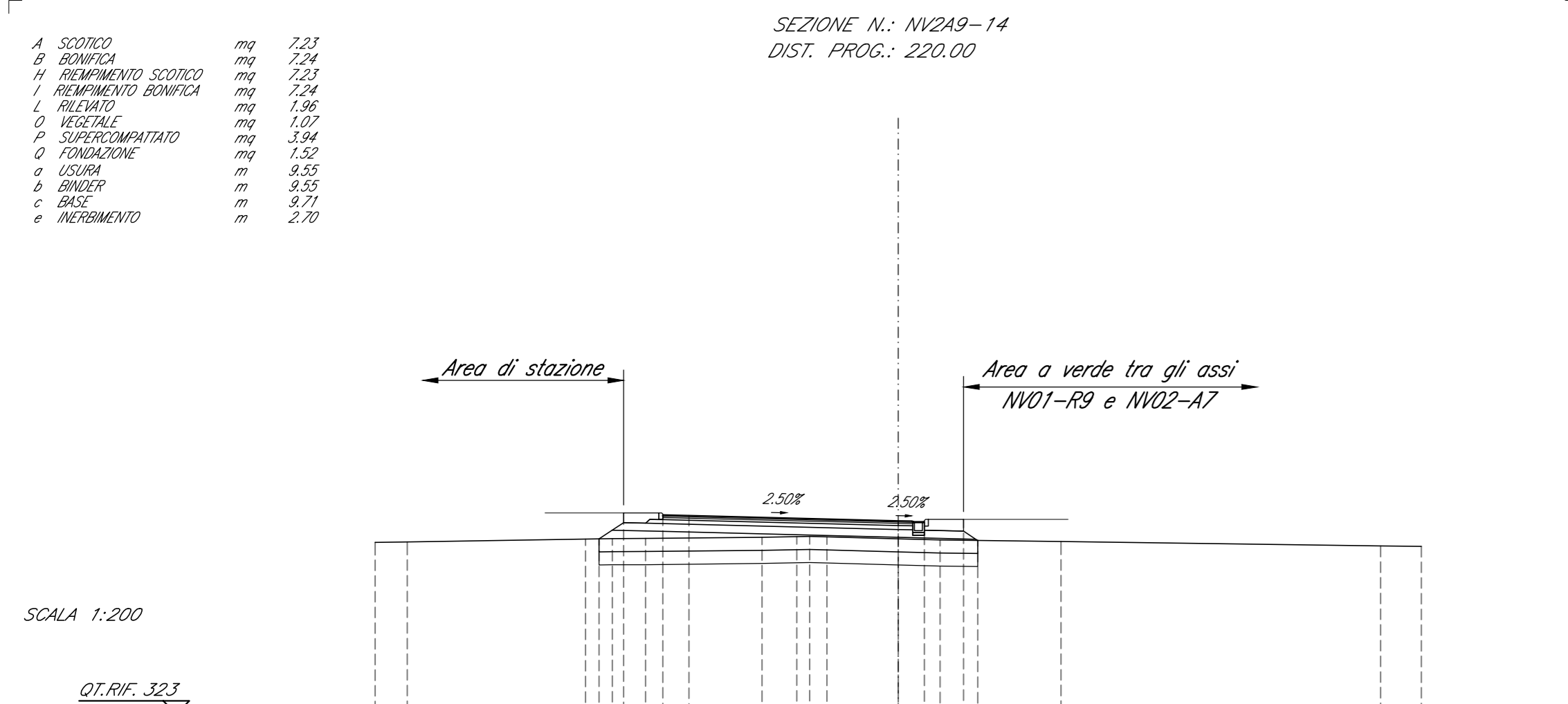


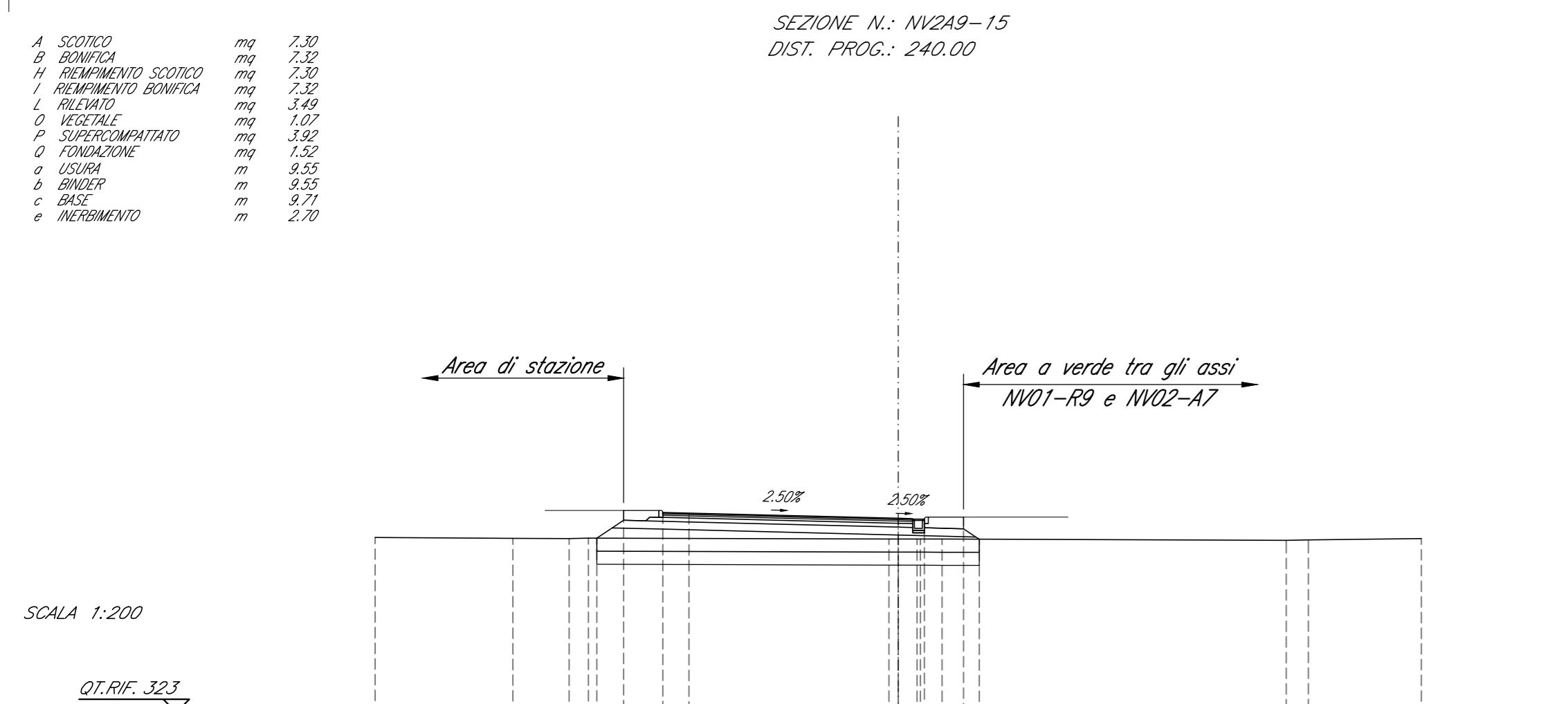
QT. REF. 322

QUOTE TERRENO	329.52	329.52	329.52	329.52	329.52	329.52	329.52	329.52	329.52	329.52
QUOTE PROGETTO	329.52	329.52	329.52	329.52	329.52	329.52	329.52	329.52	329.52	329.52
DISTANZE PARZIALI PROGETTO		1.40	1.50	1.50	1.50	1.50	1.50	1.50	1.50	1.50
PROGRESSIVE PROGETTO	0.00	1.40	2.90	4.40	5.90	7.40	8.90	10.40	11.90	13.40



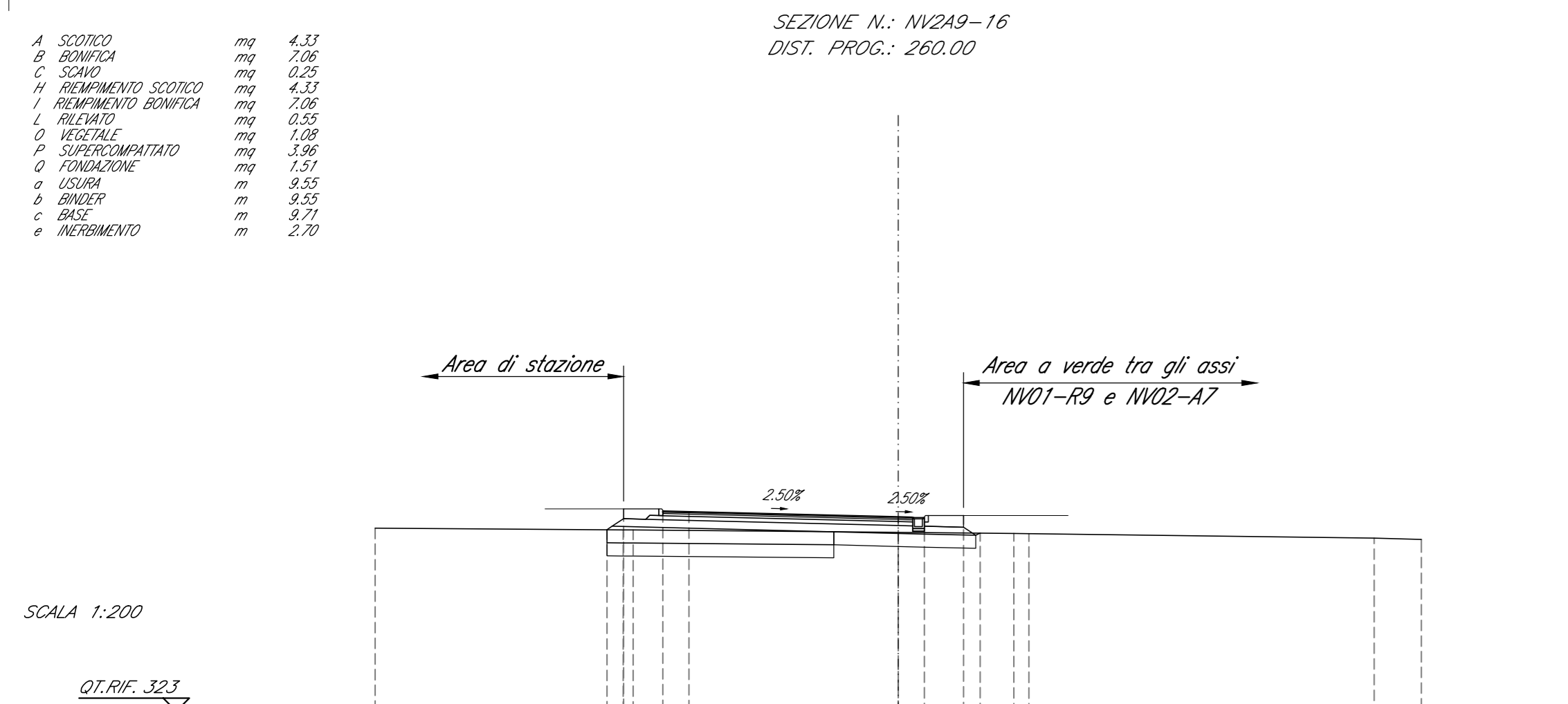
QT. REF. 323

QUOTE TERRENO	329.57	329.58	329.69	329.70	329.71	329.72	329.73	329.74	329.75	329.76
QUOTE PROGETTO	329.57	329.58	329.69	329.70	329.71	329.72	329.73	329.74	329.75	329.76
DISTANZE PARZIALI PROGETTO			1.50	1.50	1.50	1.50	1.50	1.50	1.50	1.50
PROGRESSIVE PROGETTO	0.00	1.50	3.00	4.50	6.00	7.50	9.00	10.50	12.00	13.50



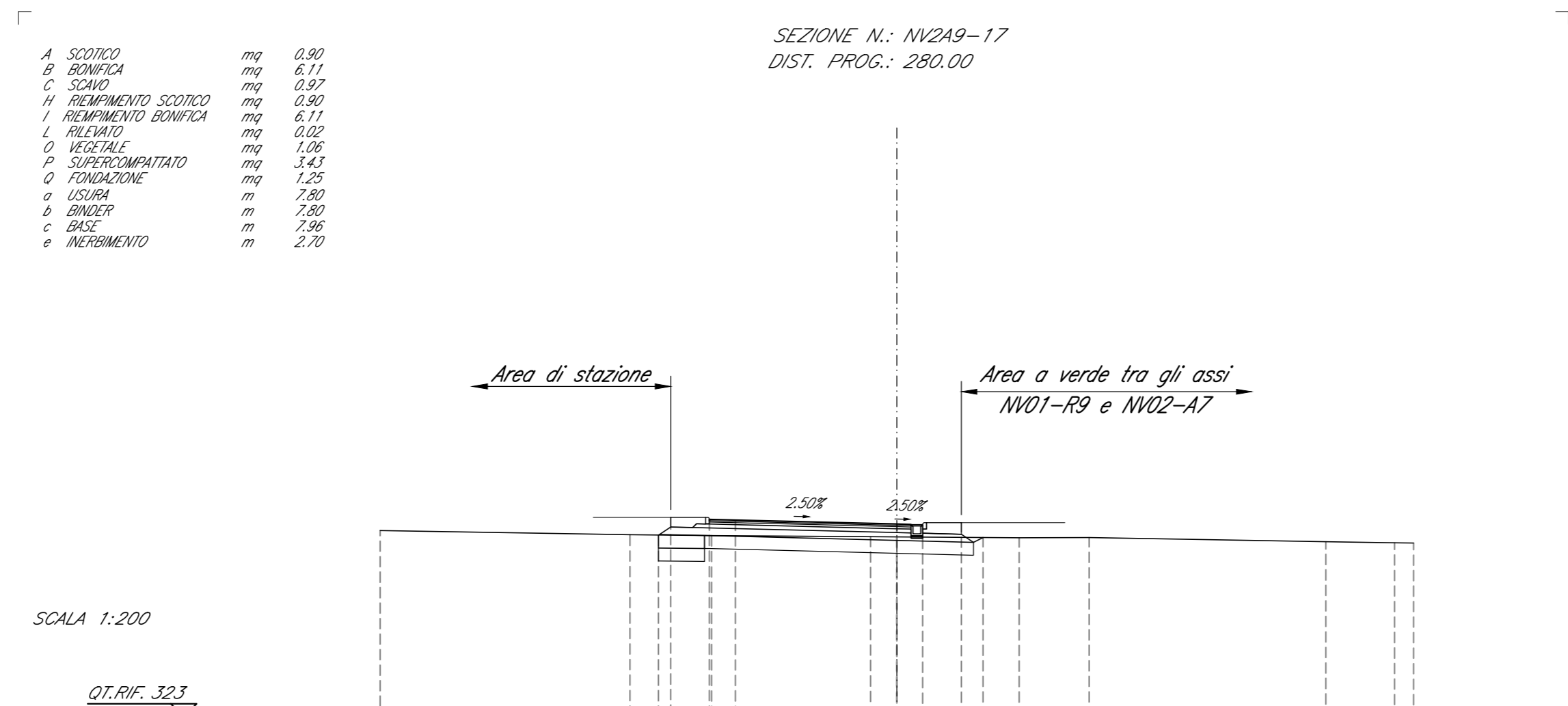
QT. REF. 323

QUOTE TERRENO	329.69	329.69	329.69	329.69	329.69	329.69	329.69	329.69	329.69	329.69
QUOTE PROGETTO	329.69	329.69	329.69	329.69	329.69	329.69	329.69	329.69	329.69	329.69
DISTANZE PARZIALI PROGETTO		1.00	1.50	1.50	1.50	1.50	1.50	1.50	1.50	1.50
PROGRESSIVE PROGETTO	0.00	1.00	2.50	4.00	5.50	7.00	8.50	10.00	11.50	13.00



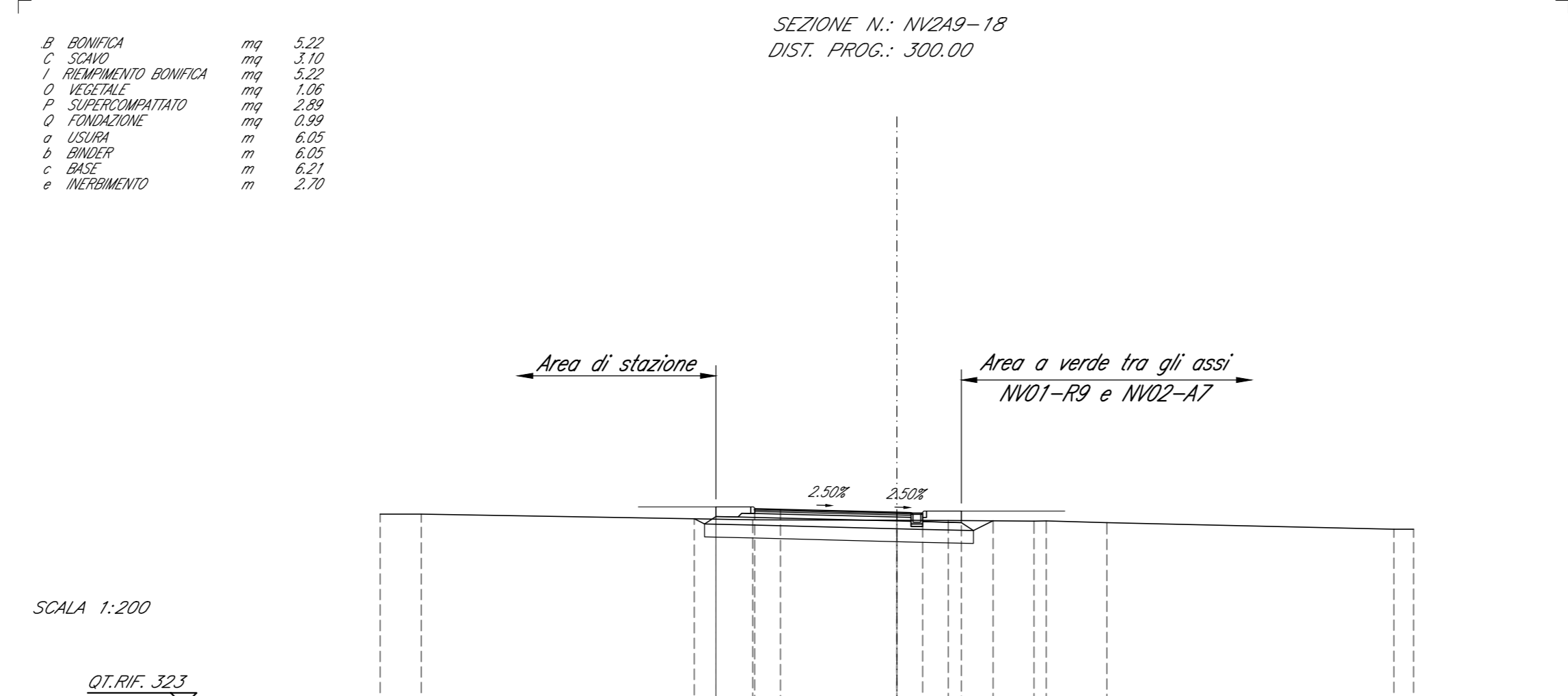
QT. REF. 323

QUOTE TERRENO	330.00	330.00	330.00	330.00	330.00	330.00	330.00	330.00	330.00	330.00
QUOTE PROGETTO	330.00	330.00	330.00	330.00	330.00	330.00	330.00	330.00	330.00	330.00
DISTANZE PARZIALI PROGETTO		1.50	1.50	1.50	1.50	1.50	1.50	1.50	1.50	1.50
PROGRESSIVE PROGETTO	0.00	1.50	3.00	4.50	6.00	7.50	9.00	10.50	12.00	13.50



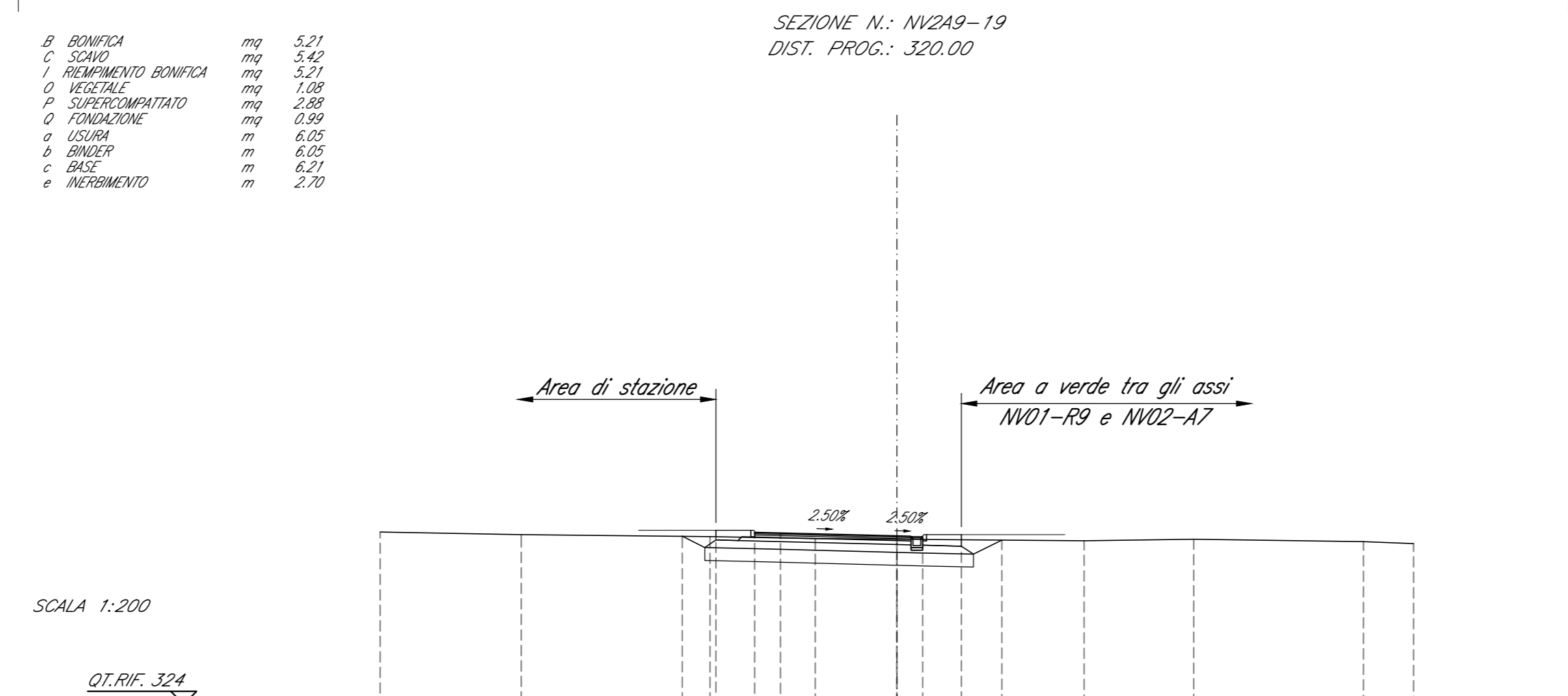
QT. REF. 323

QUOTE TERRENO	330.21	330.21	330.21	330.21	330.21	330.21	330.21	330.21	330.21	330.21
QUOTE PROGETTO	330.21	330.21	330.21	330.21	330.21	330.21	330.21	330.21	330.21	330.21
DISTANZE PARZIALI PROGETTO				6.25	6.25	6.25	6.25	6.25	6.25	6.25
PROGRESSIVE PROGETTO	0.00	6.25	12.50	18.75	25.00	31.25	37.50	43.75	50.00	56.25



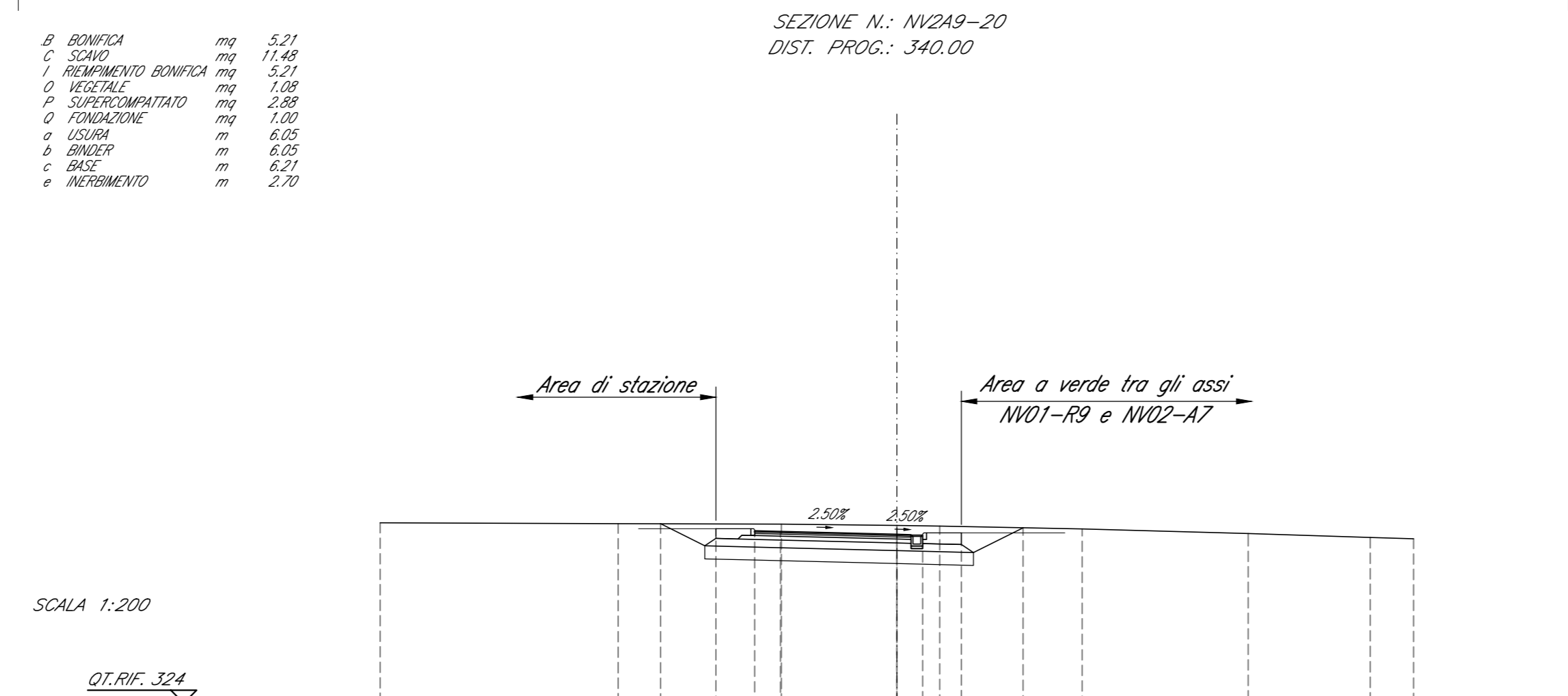
QT. REF. 323

QUOTE TERRENO	330.42	330.42	330.42	330.42	330.42	330.42	330.42	330.42	330.42	330.42
QUOTE PROGETTO	330.42	330.42	330.42	330.42	330.42	330.42	330.42	330.42	330.42	330.42
DISTANZE PARZIALI PROGETTO						4.50	4.50	4.50	4.50	4.50
PROGRESSIVE PROGETTO	0.00	4.50	9.00	13.50	18.00	22.50	27.00	31.50	36.00	40.50



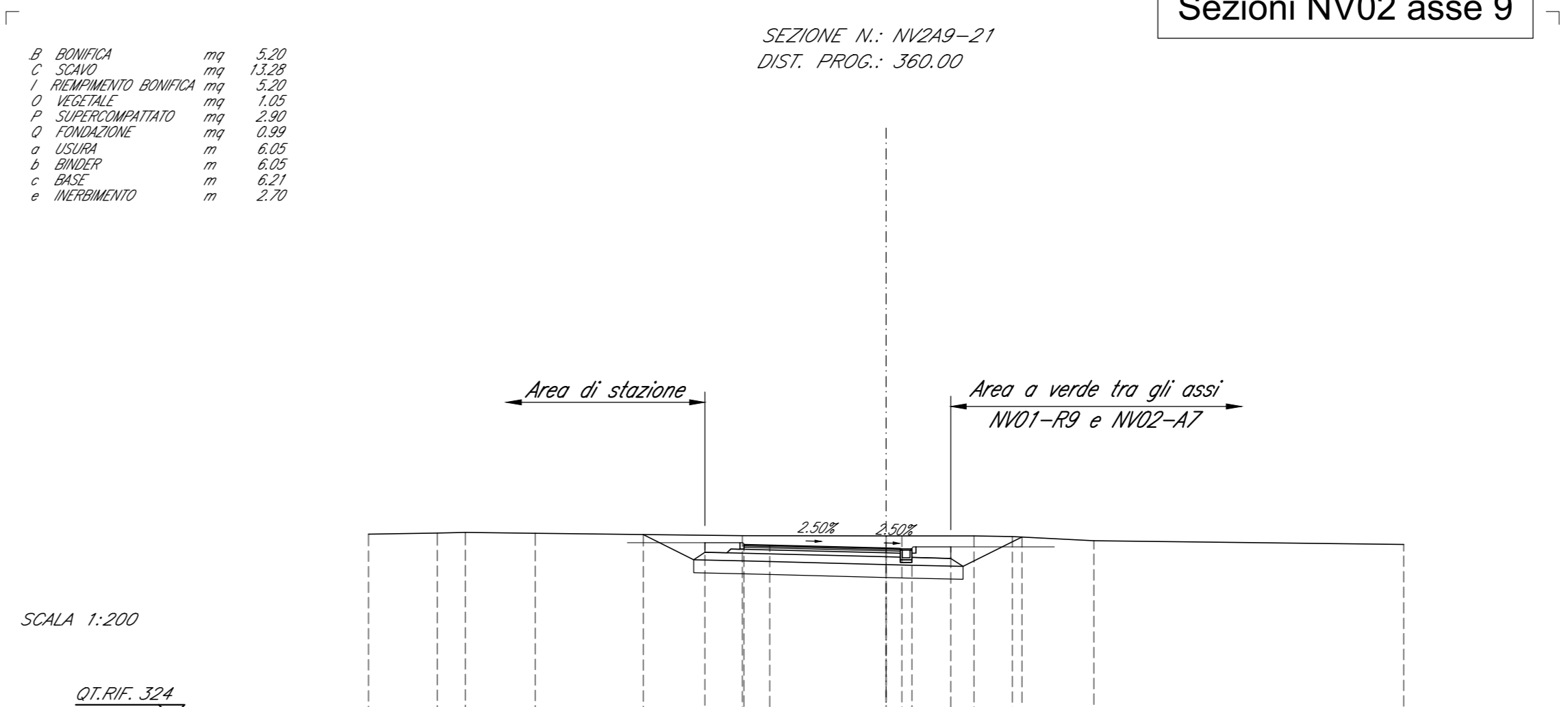
QT. REF. 324

QUOTE TERRENO	330.66	330.66	330.66	330.66	330.66	330.66	330.66	330.66	330.66	330.66
QUOTE PROGETTO	330.66	330.66	330.66	330.66	330.66	330.66	330.66	330.66	330.66	330.66
DISTANZE PARZIALI PROGETTO										
PROGRESSIVE PROGETTO	0.00	1.30	2.60	3.90	5.20	6.50	7.80	9.10	10.40	11.70



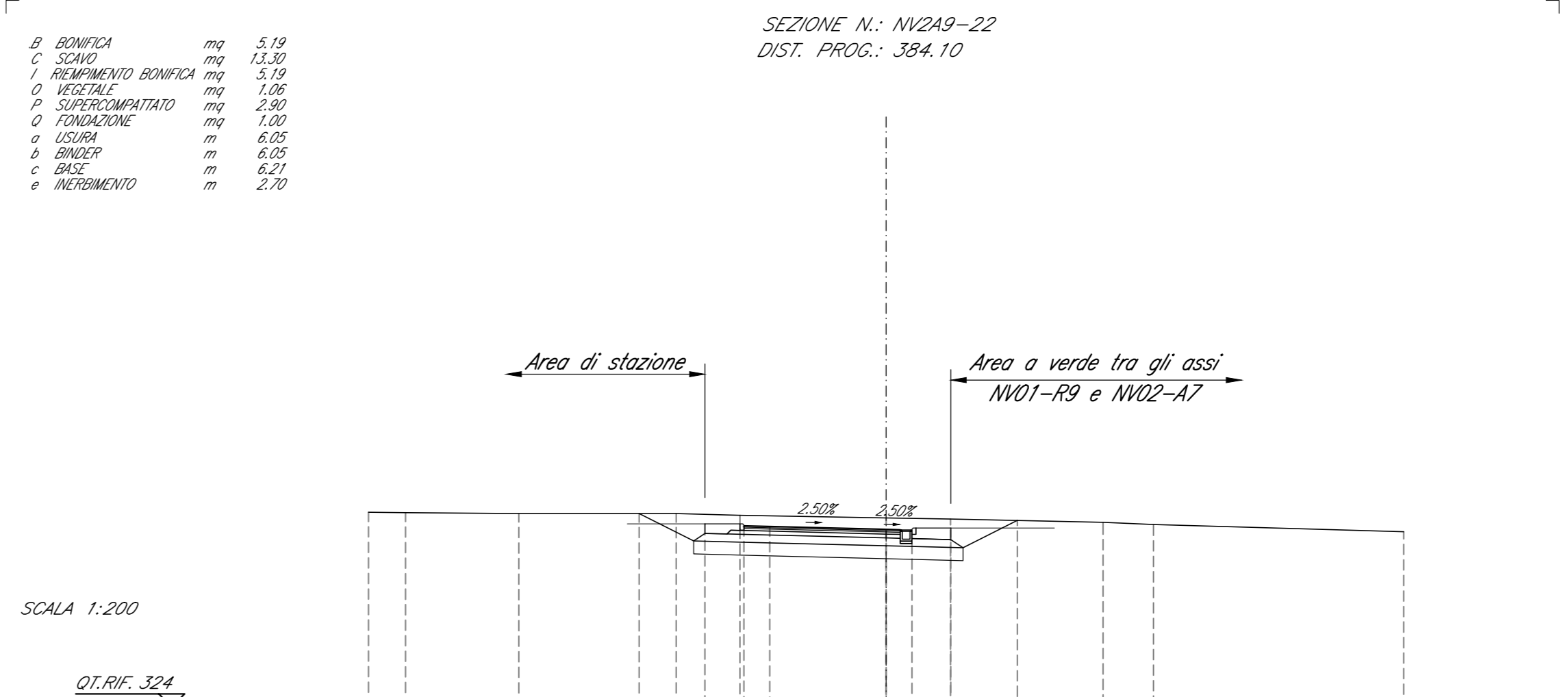
QT. REF. 324

QUOTE TERRENO	330.99	330.99	330.99	330.99	330.99	330.99	330.99	330.99	330.99	330.99
QUOTE PROGETTO	330.99	330.99	330.99	330.99	330.99	330.99	330.99	330.99	330.99	330.99
DISTANZE PARZIALI PROGETTO										
PROGRESSIVE PROGETTO	0.00	2.14	4.28	6.42	8.56	10.70	12.84	14.98	17.12	19.26



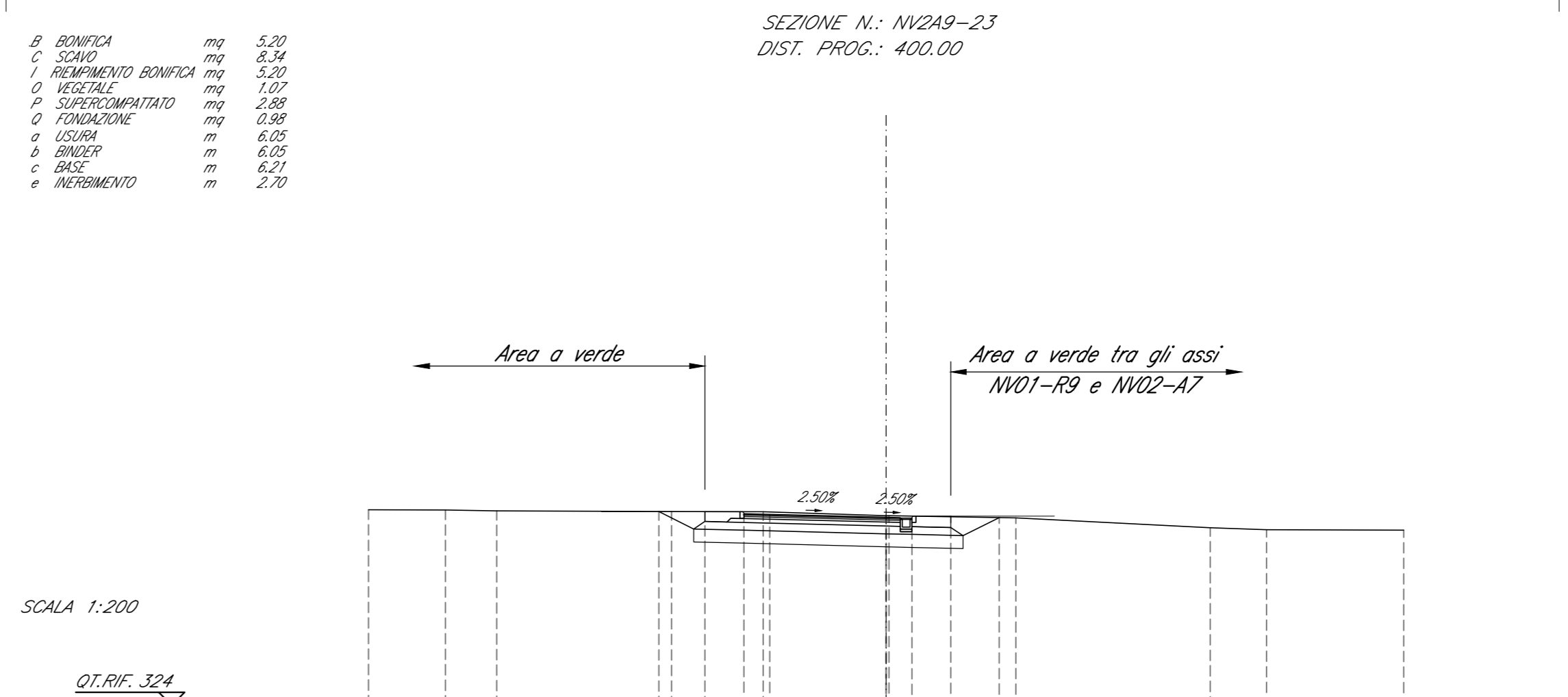
QT. REF. 324

QUOTE TERRENO	331.10	331.10	331.10	331.10	331.10	331.10	331.10	331.10	331.10	331.10
QUOTE PROGETTO	331.10	331.10	331.10	331.10	331.10	331.10	331.10	331.10	331.10	331.10
DISTANZE PARZIALI PROGETTO										
PROGRESSIVE PROGETTO	0.00	2.38	4.76	7.14	9.52	11.90	14.28	16.66	19.04	21.42



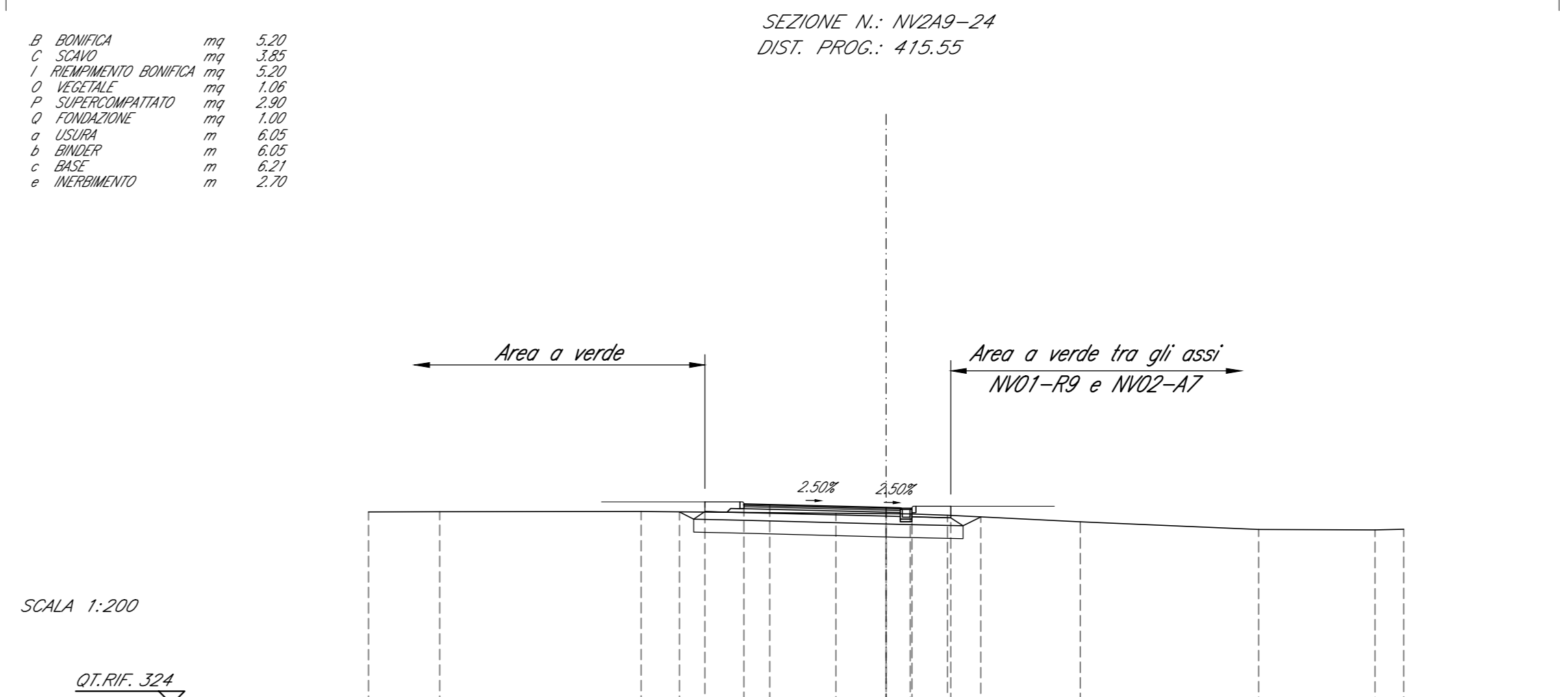
QT. REF. 324

QUOTE TERRENO	331.52	331.52	331.52	331.52	331.52	331.52	331.52	331.52	331.52	331.52
QUOTE PROGETTO	331.52	331.52	331.52	331.52	331.52	331.52	331.52	331.52	331.52	331.52
DISTANZE PARZIALI PROGETTO										
PROGRESSIVE PROGETTO	0.00	2.54	5.08	7.62	10.16	12.70	15.24	17.78	20.32	22.86



QT. REF. 324

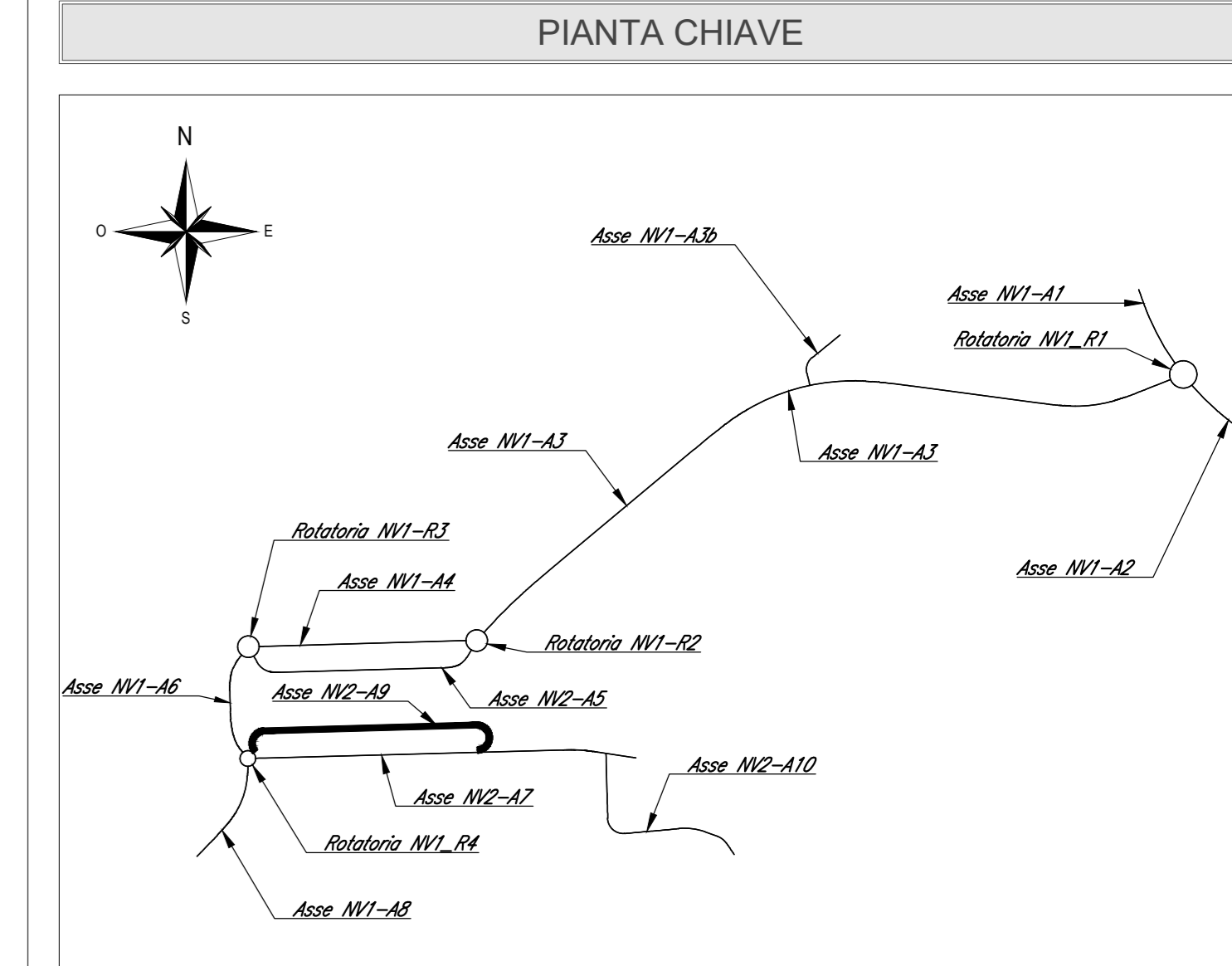
QUOTE TERRENO	331.52	331.52	331.52	331.52	331.52	331.52	331.52	331.52	331.52	331.52
QUOTE PROGETTO	331.52	331.52	331.52	331.52	331.52	331.52	331.52	331.52	331.52	331.52
DISTANZE PARZIALI PROGETTO										
PROGRESSIVE PROGETTO	0.00	1.78	3.56	5.34	7.12	8.90	10.68	12.46	14.24	16.02



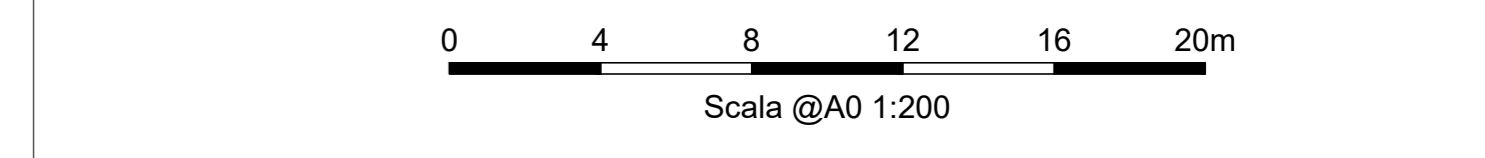
QT. REF. 324

QUOTE TERRENO	331.45	331.44	331.44	331.44	331.44	331.44	331.44	331.44	331.44	331.44
QUOTE PROGETTO	331.45	331.44	331.44	331.44	331.44	331.44	331.44	331.44	331.44	331.44
DISTANZE PARZIALI PROGETTO										
PROGRESSIVE PROGETTO	0.00	7.99	15.98	23.97	31.96	39.95	47.94	55.93	63.92	71.91

Sezioni NV02 asse 9



- NOTE
1. Tutte le quote sono espresse in metri salvo dove diversamente indicato.
  2. Tutte le quote angolari sono espresse in angoli decimali salvo dove diversamente indicato.
  3. Tutte le quote altimetriche sono riferite al livello medio mare e sono espresse in metri.



COMMITTENTE: RFI GRUPPO FERROVIE DELLO STATO ITALIANO

DIREZIONE LAVORI: ITALFERR GRUPPO FERROVIE DELLO STATO ITALIANO

APPALTI TARI: CONSORZO: HirpiniaAV SOCI: salini impreglio ASTALDI

PROGETTAZIONE: MANDATARIA: ROCKSOIL S.p.A. MANDANTE: NETENGINEERING Alpina S.p.A.

PROGETTO ESECUTIVO

ITINERARIO NAPOLI - BARI RADDOPPIO TRATTA APICE - ORSARA I LOTTO FUNZIONALE APICE - HIRPINIA VIABILITA'

NV02 - VIABILITA' A SERVIZIO DELLA STAZIONE DI HIRPINIA

Sezioni trasversali - Asse 9 - Tav 2/3

APPALTI TARI: Consorzio HIRPINIA AV Direttore Tecnico Ing. Vincenzo Morello 10/06/2020

DIRETTORE DELLA PROGETTAZIONE: Il Responsabile integrazione fra le varie prestazioni specialistiche Ing. G. T. Thai Huynh

PROGETTISTA: NETENGINEERING Ing. G. T. Thai Huynh

Rev.	Descrizione	Redatto	Data	Verificato	Data	Approvato	Data	Autorizzato Data
A	Emersione per consegna	A. Cella	11/02/2020	D. T. Thai Huynh	11/02/2020	T. Finocchetti	11/02/2020	11/02/2020
B	Regolazione sistema	A. Cella	10/06/2020	D. T. Thai Huynh	10/06/2020	T. Finocchetti	10/06/2020	10/06/2020

COMMESSA: LOTTO FASE ENTE TIPO DOC. OPERA/DISCIPLINA PRGR. REV. SCALA: IF28 01 E ZZ W9 NV0200 011 B 1:200

File: IF2801EZZW9NV0200011B.dwg n. Elab. :