Sezioni NV02 asse 10

SEZIONE N.: NV2A10-25
DIST. PROG.: 252.08

A	SCOTICO	mq	7.68
B	BONIFICA	mq	7.69
D	SCAVO FOSSO SX	mq	1.00
H	RIEMPIMENTO SCOTICO	mq	4.57
I	RIEMPIMENTO BONIFICA	mq	7.69
L	RILEVATO	mq	28.75
M	RILEVATO FOSSO SX	mq	0.01
O	VEGETALE	mq	4.10
Q	FONDAZIONE	mq	0.79
T	ANTICAPILLARE	mq	7.48
a	USURA	m	4.00
b	BINDER	m	4.00
c	BASE	m	4.36
d	GEOTESSILE	m	22.69
e	INERBIMENTO	m	14.27

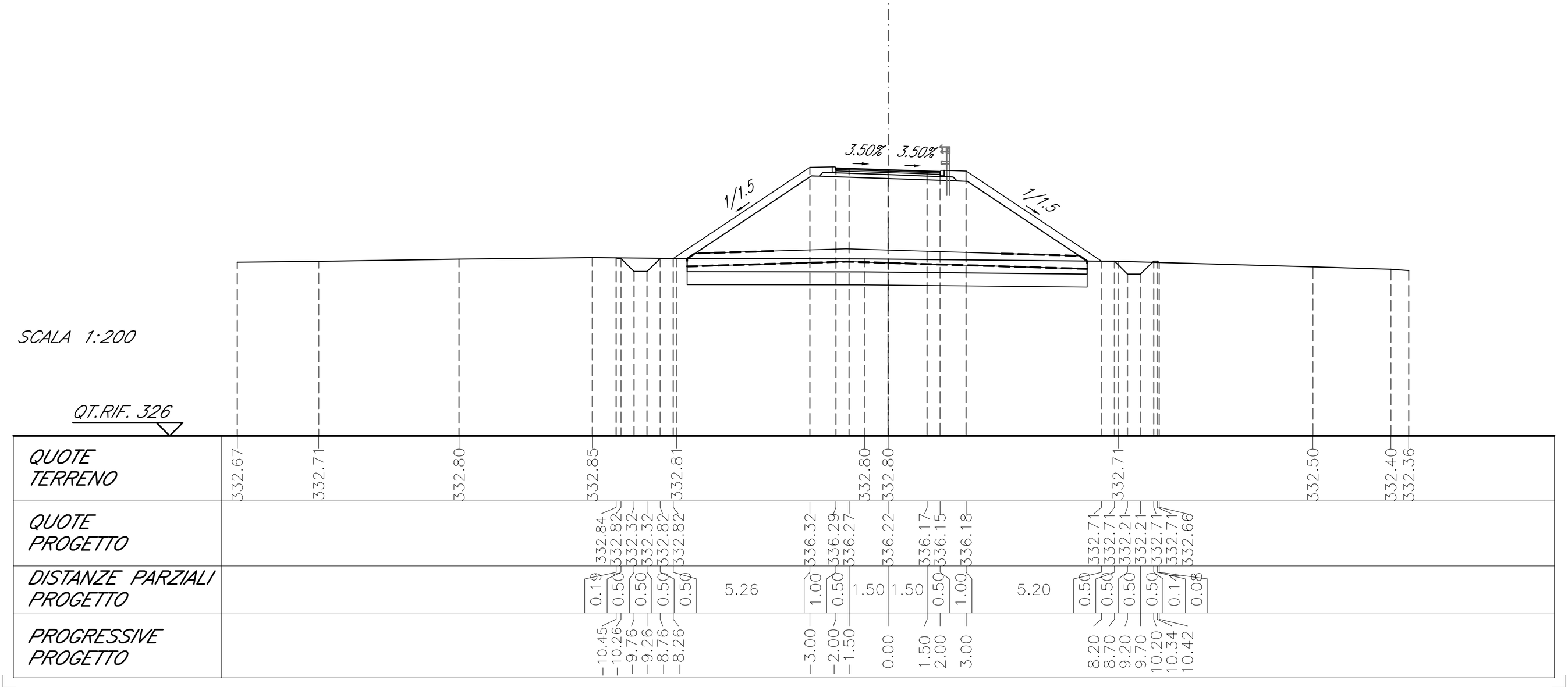

SEZIONE N.: NV2A10-26
DIST. PROG.: 260.00

A	SCOTICO	mq	7.28
B	BONIFICA	mq	7.29
D	SCAVO FOSSO SX	mq	0.91
H	RIEMPIMENTO SCOTICO	mq	3.60
I	RIEMPIMENTO BONIFICA	mq	7.29
L	RILEVATO	mq	25.32
M	RILEVATO FOSSO SX	mq	0.01
O	VEGETALE	mq	3.82
Q	FONDAZIONE	mq	0.78
T	ANTICAPILLARE	mq	7.09
a	USURA	m	4.00
b	BINDER	m	4.00
c	BASE	m	4.36
d	GEOTESSILE	m	21.89
e	INERBIMENTO	m	13.33

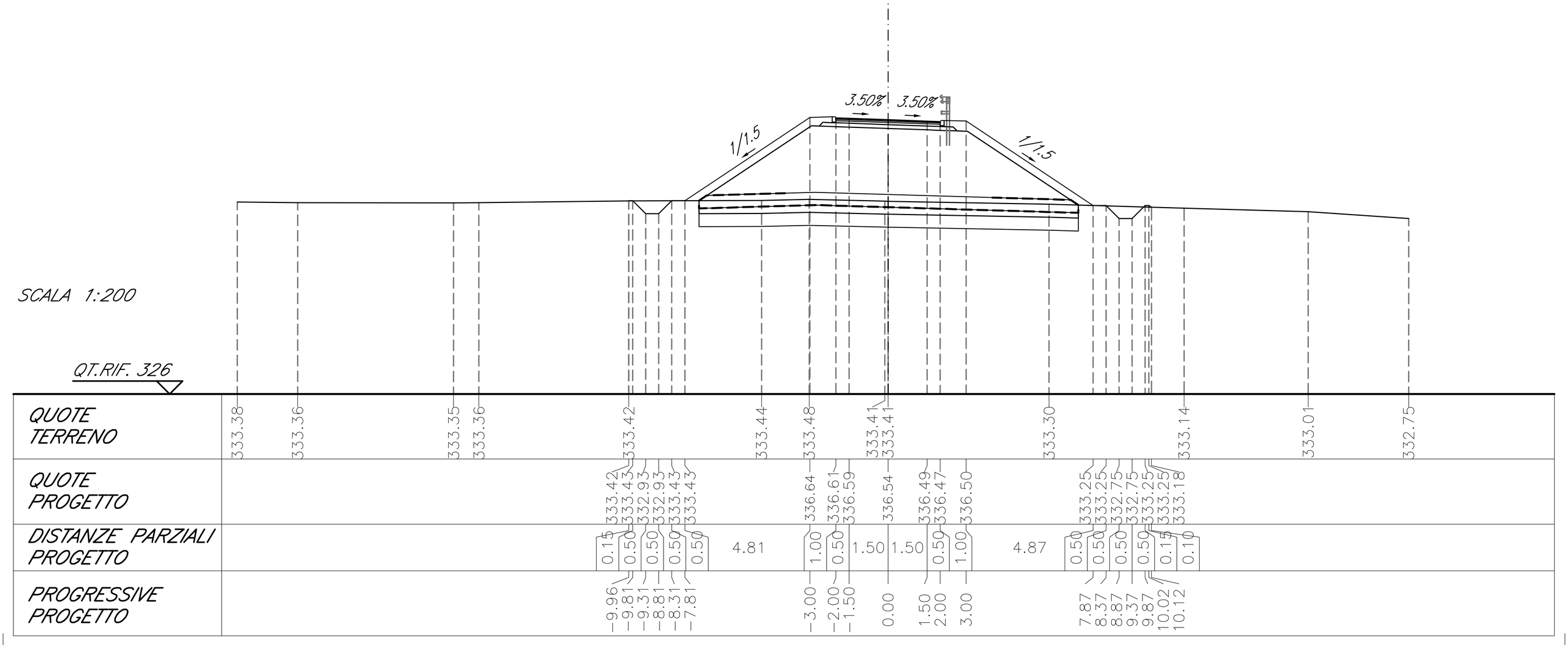

SEZIONE N.: NV2A10-27
DIST. PROG.: 273.23

A	SCOTICO	mq	6.36
B	BONIFICA	mq	6.34
D	SCAVO FOSSO SX	mq	0.92
H	RIEMPIMENTO SCOTICO	mq	1.81
I	RIEMPIMENTO BONIFICA	mq	6.34
L	RILEVATO	mq	18.31
M	RILEVATO FOSSO SX	mq	0.04
O	VEGETALE	mq	3.11
Q	FONDAZIONE	mq	0.77
T	ANTICAPILLARE	mq	6.99
a	USURA	m	4.00
b	BINDER	m	4.00
c	BASE	m	4.36
d	GEOTESSILE	m	20.14
e	INERBIMENTO	m	11.07

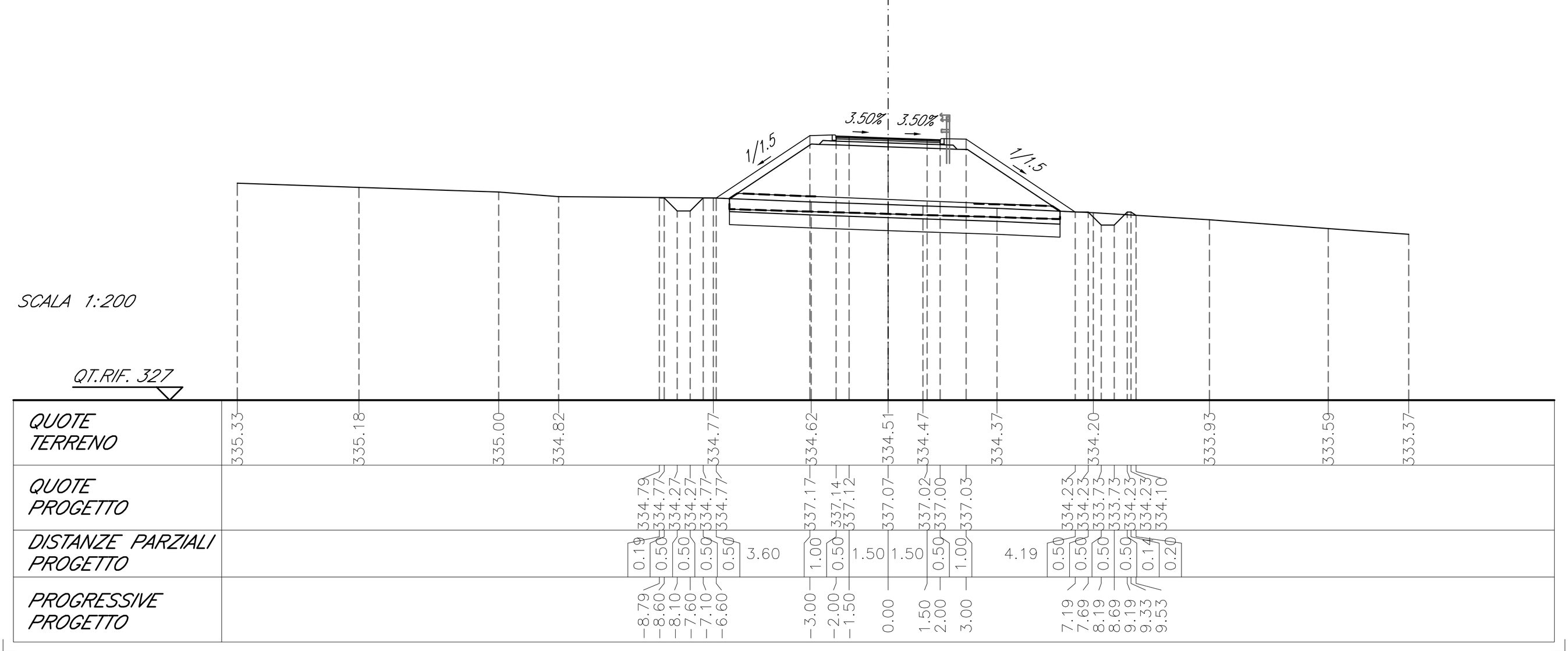

SEZIONE N.: NV2A10-28
DIST. PROG.: 280.00

A	SCOTICO	mq	5.93
B	BONIFICA	mq	5.96
D	SCAVO FOSSO SX	mq	1.42
H	RIEMPIMENTO SCOTICO	mq	2.41
I	RIEMPIMENTO BONIFICA	mq	5.96
L	RILEVATO	mq	15.29
M	RILEVATO FOSSO SX	mq	0.06
O	VEGETALE	mq	2.87
Q	FONDAZIONE	mq	0.77
T	ANTICAPILLARE	mq	5.81
a	USURA	m	4.00
b	BINDER	m	4.00
c	BASE	m	4.36
d	GEOTESSILE	m	19.22
e	INERBIMENTO	m	10.07

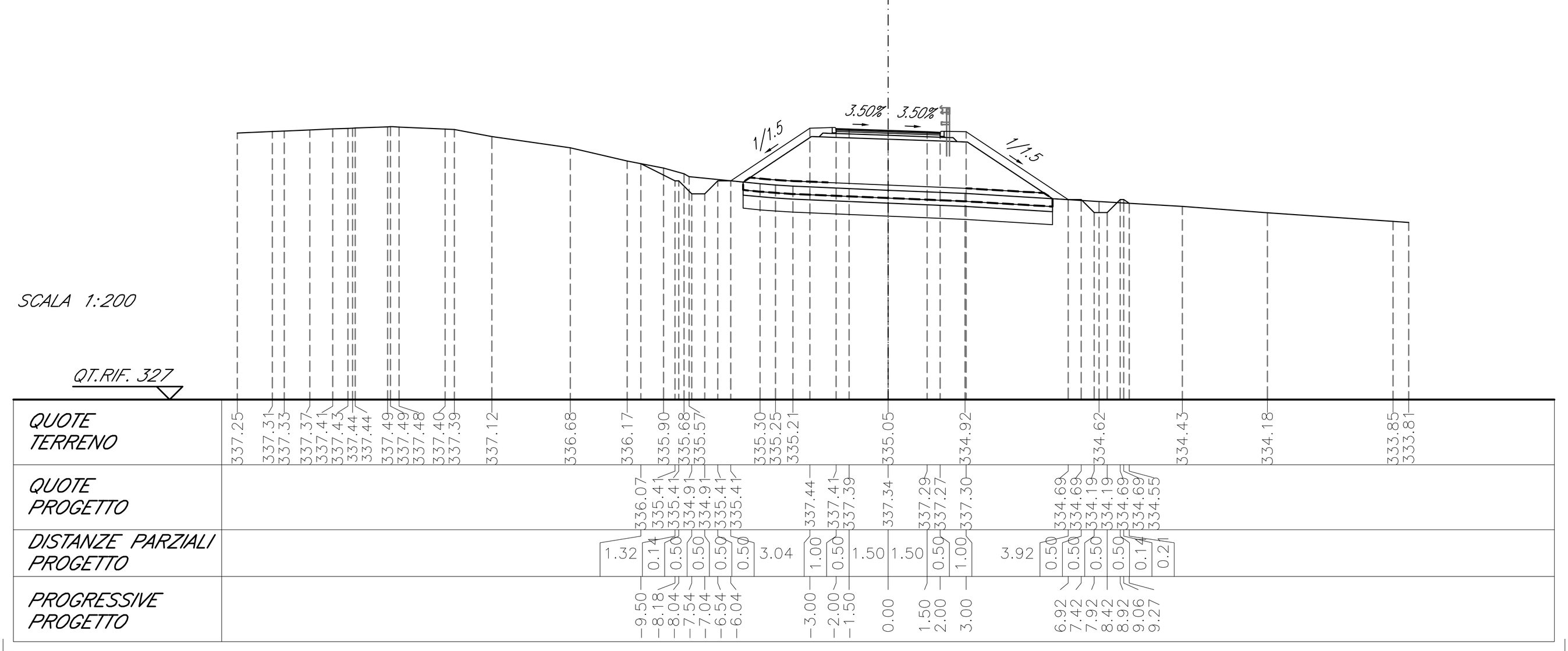

SEZIONE N.: NV2A10-29
DIST. PROG.: 293.71

A	SCOTICO	mq	2.59
B	BONIFICA	mq	3.27
D	SCAVO FOSSO SX	mq	0.39
H	RIEMPIMENTO SCOTICO	mq	2.59
I	RIEMPIMENTO BONIFICA	mq	3.27
L	RILEVATO	mq	8.96
M	RILEVATO FOSSO SX	mq	0.06
O	VEGETALE	mq	1.73
Q	FONDAZIONE	mq	0.78
a	USURA	m	3.98
b	BINDER	m	3.98
c	BASE	m	4.35
e	INERBIMENTO	m	6.32
g	GRADONATURA	m	3.93

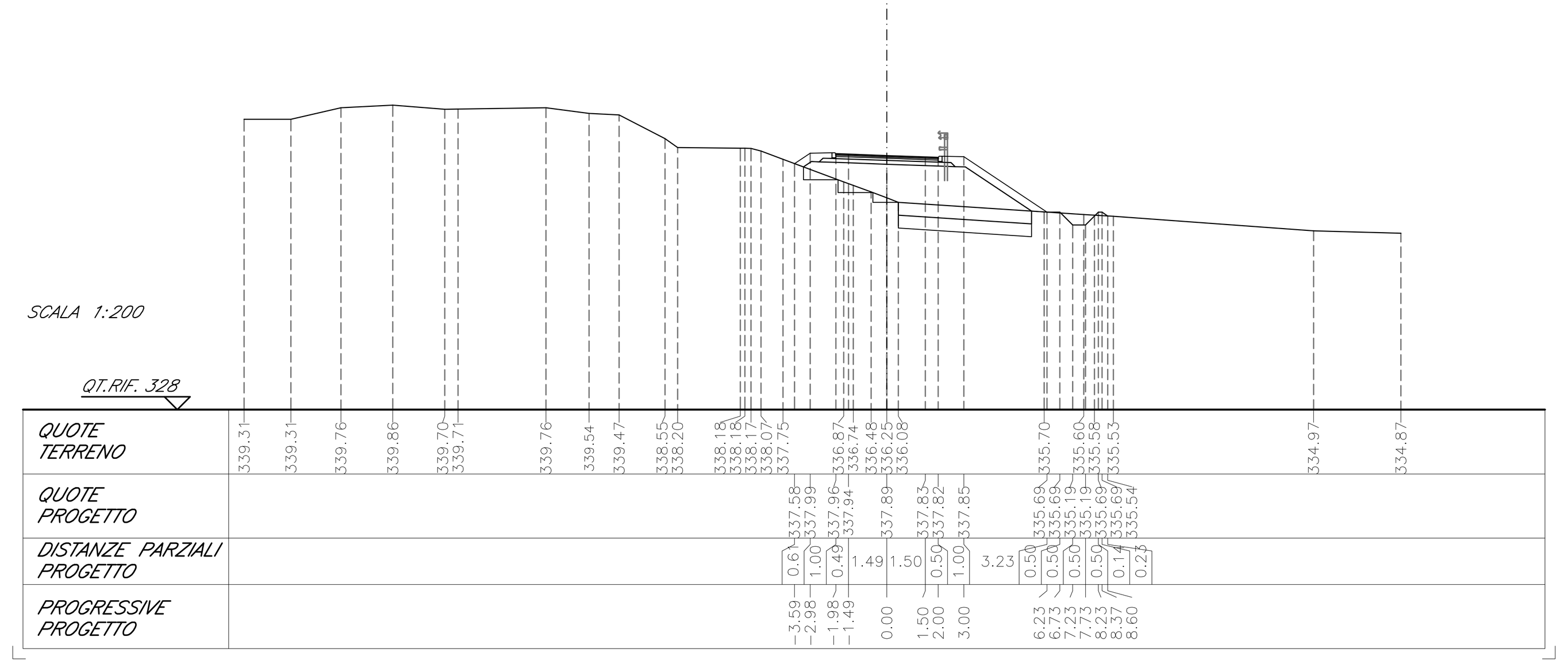

SEZIONE N.: NV2A10-30
DIST. PROG.: 303.26

A	SCOTICO	mq	1.72
B	BONIFICA	mq	1.72
C	SCAVO	mq	1.06
D	SCAVO FOSSO SX	mq	0.30
H	RIEMPIMENTO SCOTICO	mq	1.05
I	RIEMPIMENTO BONIFICA	mq	1.72
L	RILEVATO	mq	1.01
M	RILEVATO FOSSO SX	mq	0.14
O	VEGETALE	mq	1.20
Q	FONDAZIONE	mq	0.58
ZE	DEMOLIZ. PAVIM. ESIS	mq	1.12
ZF	RIEMP. DEM. PAV. ESI	mq	0.70
a	USURA	m	3.06
b	BINDER	m	3.06
c	BASE	m	3.39
e	INERBIMENTO	m	5.08

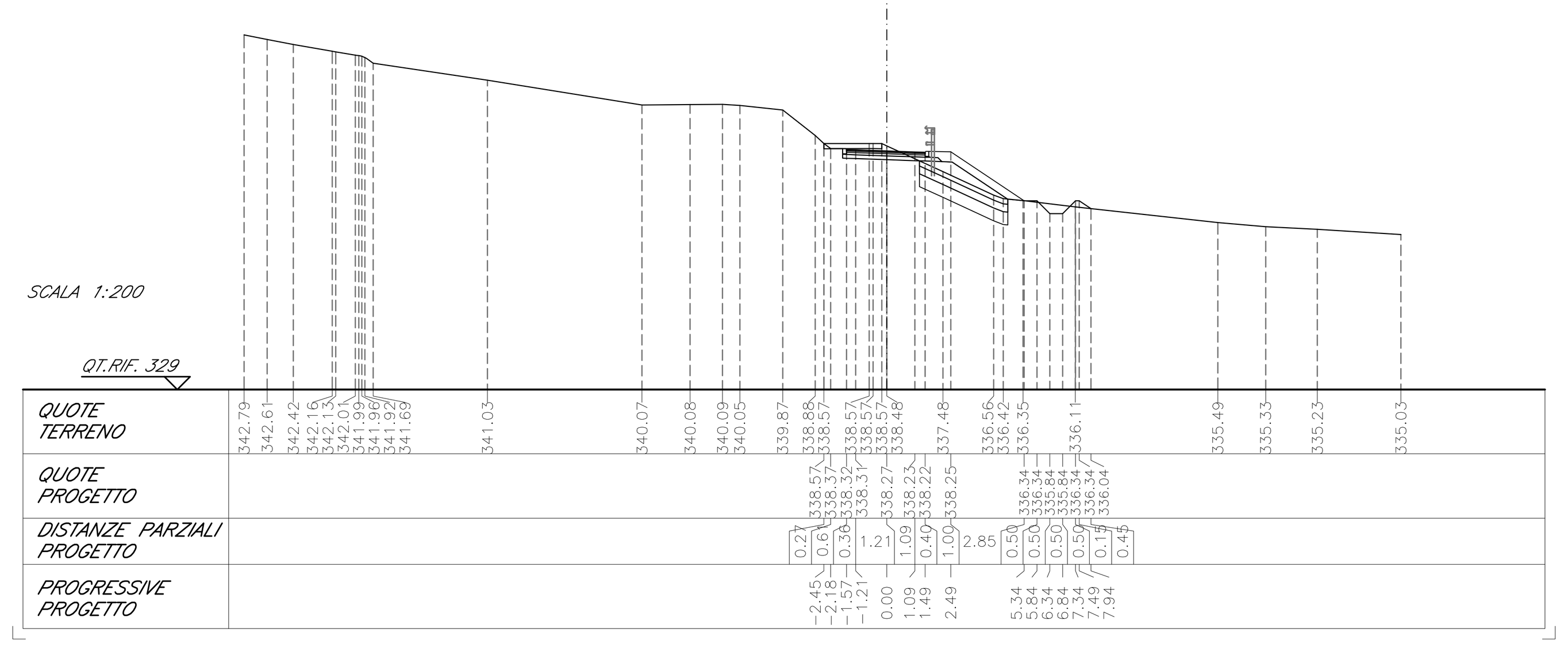

SEZIONE N.: NV2A10-31
DIST. PROG.: 312.81

C	SCAVO	mq	0.88
D	SCAVO FOSSO SX	mq	0.32
M	RILEVATO FOSSO SX	mq	0.01
O	VEGETALE	mq	0.53
Q	FONDAZIONE	mq	0.43
ZE	DEMOLIZ. PAVIM. ESIS	mq	0.42
ZF	RIEMP. DEM. PAV. ESI	mq	0.42
a	USURA	m	2.11
b	BINDER	m	2.11
c	BASE	m	2.44
e	INERBIMENTO	m	2.52

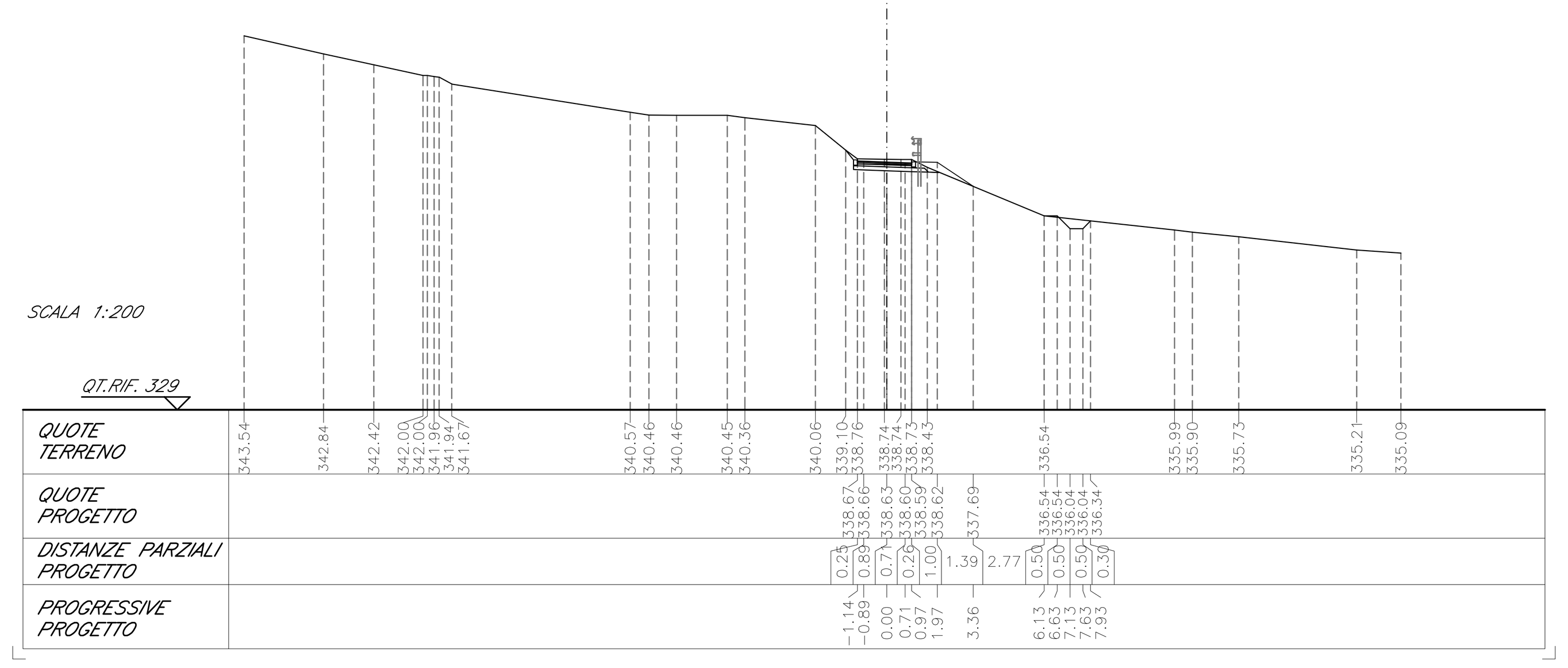

SEZIONE N.: NV2A10-32
DIST. PROG.: 320.00

A	SCOTICO	mq	0.14
B	BONIFICA	mq	0.15
C	SCAVO	mq	0.62
D	SCAVO FOSSO SX	mq	0.35
H	RIEMPIMENTO SCOTICO	mq	0.14
I	RIEMPIMENTO BONIFICA	mq	0.15
L	RILEVATO	mq	0.01
M	RILEVATO FOSSO SX	mq	0.01
O	VEGETALE	mq	0.60
Q	FONDAZIONE	mq	0.47
ZE	DEMOLIZ. PAVIM. ESIS	mq	0.47
a	USURA	m	2.40
b	BINDER	m	2.40
c	BASE	m	2.73
e	INERBIMENTO	m	2.85

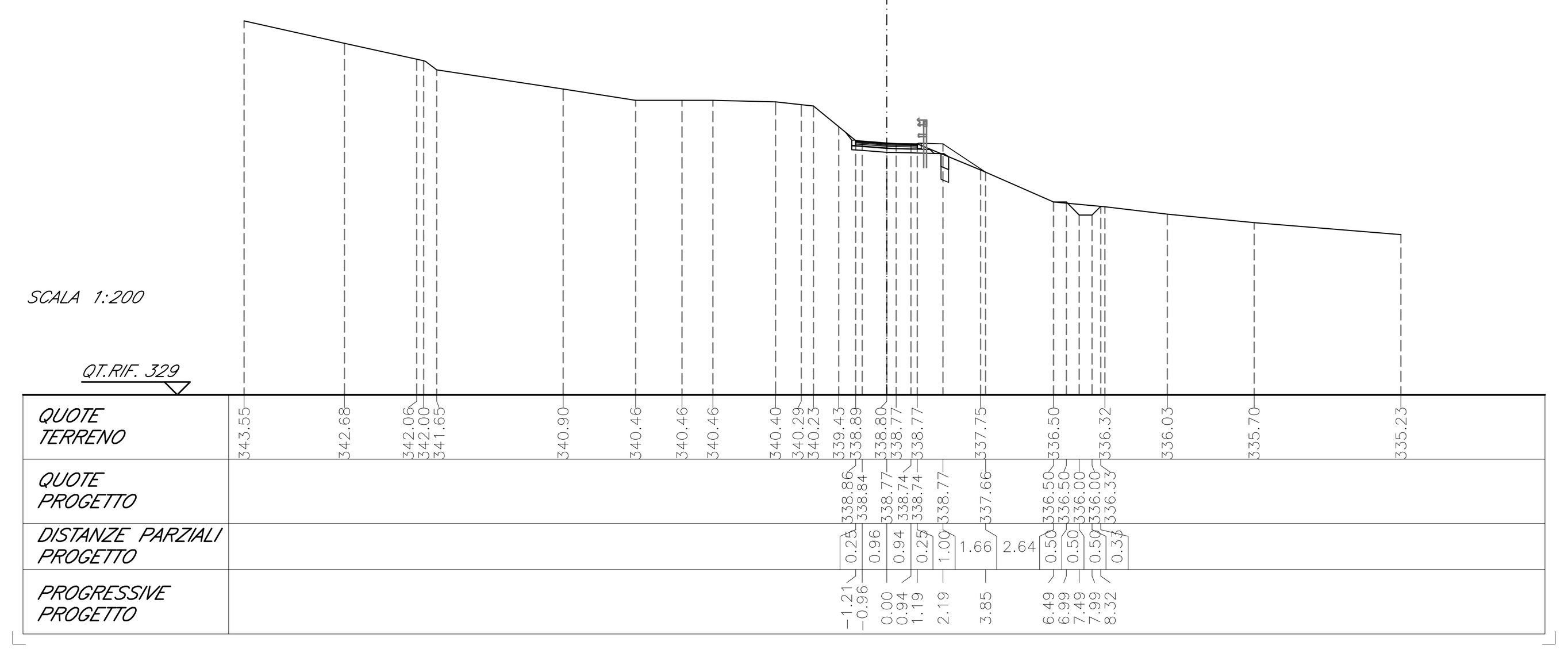

SEZIONE N.: NV2A10-33
DIST. PROG.: 334.49

A	SCOTICO	mq	0.14
B	BONIFICA	mq	0.15
D	SCAVO FOSSO SX	mq	0.39
H	RIEMPIMENTO SCOTICO	mq	0.08
I	RIEMPIMENTO BONIFICA	mq	0.15
L	RILEVATO	mq	0.01
M	RILEVATO FOSSO SX	mq	0.01
O	VEGETALE	mq	0.62
Q	FONDAZIONE	mq	0.48
ZE	DEMOLIZ. PAVIM. ESIS	mq	0.61
ZF	RIEMP. DEM. PAV. ESI	mq	0.06
a	USURA	m	2.66
b	BINDER	m	2.66
c	BASE	m	2.85
e	INERBIMENTO	m	2.81

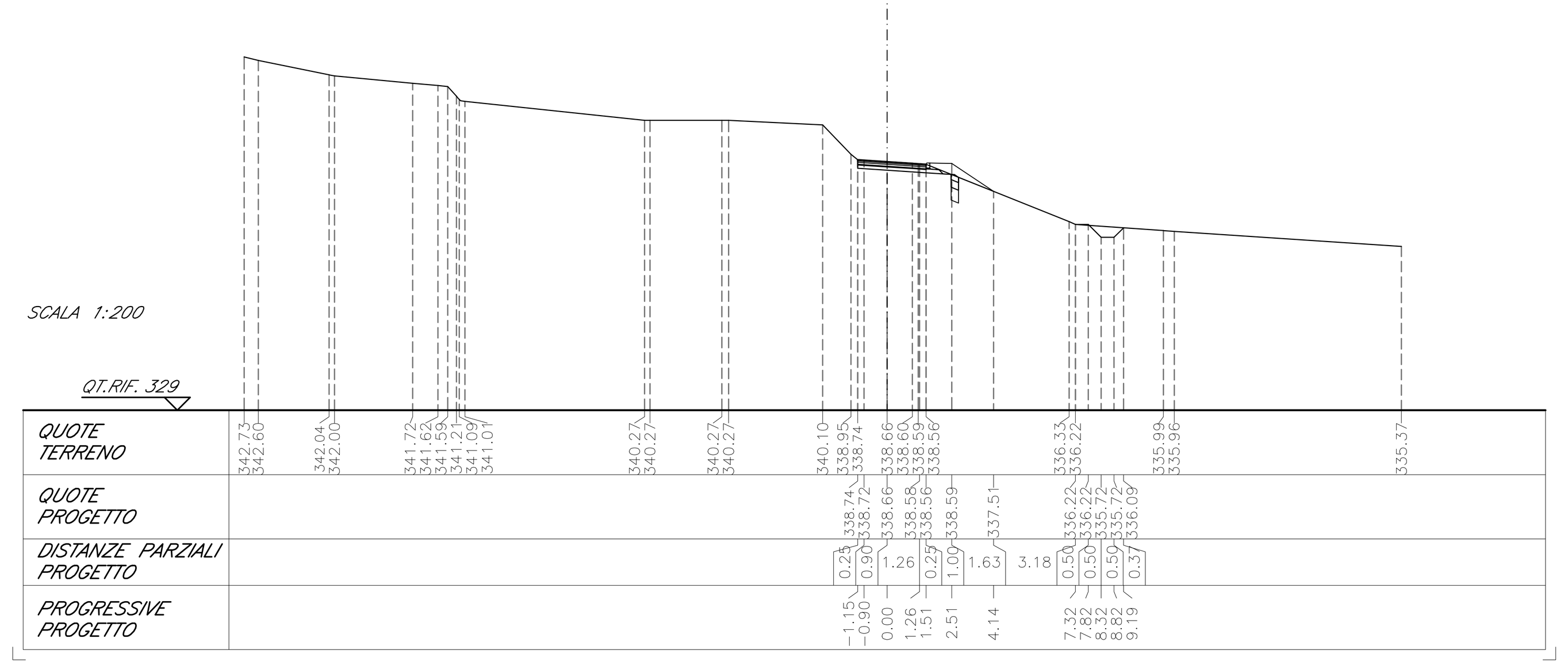

PIANTA CHIAVE

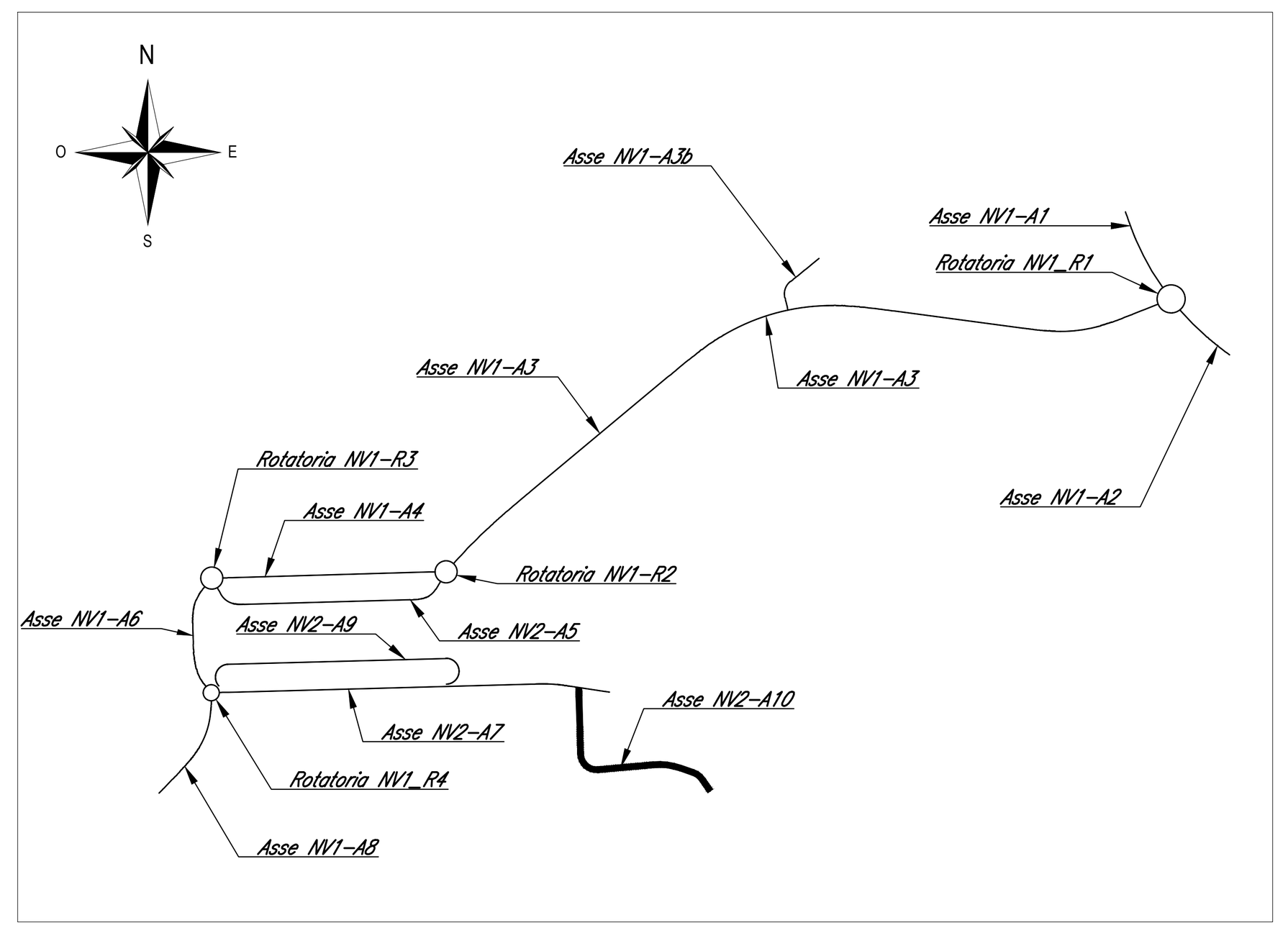

NOTE

1. Tutte le quote sono espresse in metri salvo dove diversamente indicato.
2. Tutte le quote angolari sono espresse in angoli decimali salvo dove diversamente indicato.
3. Tutte le quote altimetriche sono riferite al livello medio mare e sono espresse in metri.

0 4 8 12 16 20m
Scala @A0 1:200

COMMITTENTE: RFI RETE FERROVIARIA ITALIANA GRUPPO FERROVIE DELLO STATO ITALIANE

DIREZIONE LAVORI: ITALFERR GRUPPO FERROVIE DELLO STATO ITALIANE

APPALTATORE:
CONSORZIO: HirpiniaAV
SOCI: salini impregilo, ASTALDI

PROGETTAZIONE:
MANDATARIA: ROCKSOIL S.p.A.
MANDANTI: NET ENGINEERING, Alpina S.p.A.

PROGETTO ESECUTIVO

ITINERARIO NAPOLI - BARI
RADDOPPIO TRATTA APICE - ORSARA
I LOTTO FUNZIONALE APICE - HIRPINIA

VIABILITA'

NV02 - VIABILITÀ A SERVIZIO DELLA STAZIONE DI HIRPINIA

Sezioni trasversali - Asse 10 - Tav 3/3

APPALTATORE	DIRETTORE DELLA PROGETTAZIONE	PROGETTISTA
Consorzio HIRPINIA AV Il Direttore Tecnico Ing. Vincenzo Moriello 21/02/2020	Il Responsabile integrazione fra le varie prestazioni specialistiche Ing. G. Cassani	NET ENGINEERING Ing. Q. T. Thai Huynh

COMMESSA	LOTTO	FASE	ENTE	TIPO DOC.	OPERA/DISCIPLINA	PROGR.	REV.	SCALA:
IF28	01	E	ZZ	W9	NV0200	015	A	1:200

Rev.	Descrizione	Redatto	Data	Verificato	Data	Approvato	Data	Autorizzato Data
A	Emissione per consegna	A. Celsi	21/02/2020	Q. T. Thai Huynh	21/02/2020	T. Finocchietti	21/02/2020	Ing. T. Finocchietti 21/02/2020

File: IF2801EZZW9NV0200015A.dwg | n.Elab.: -