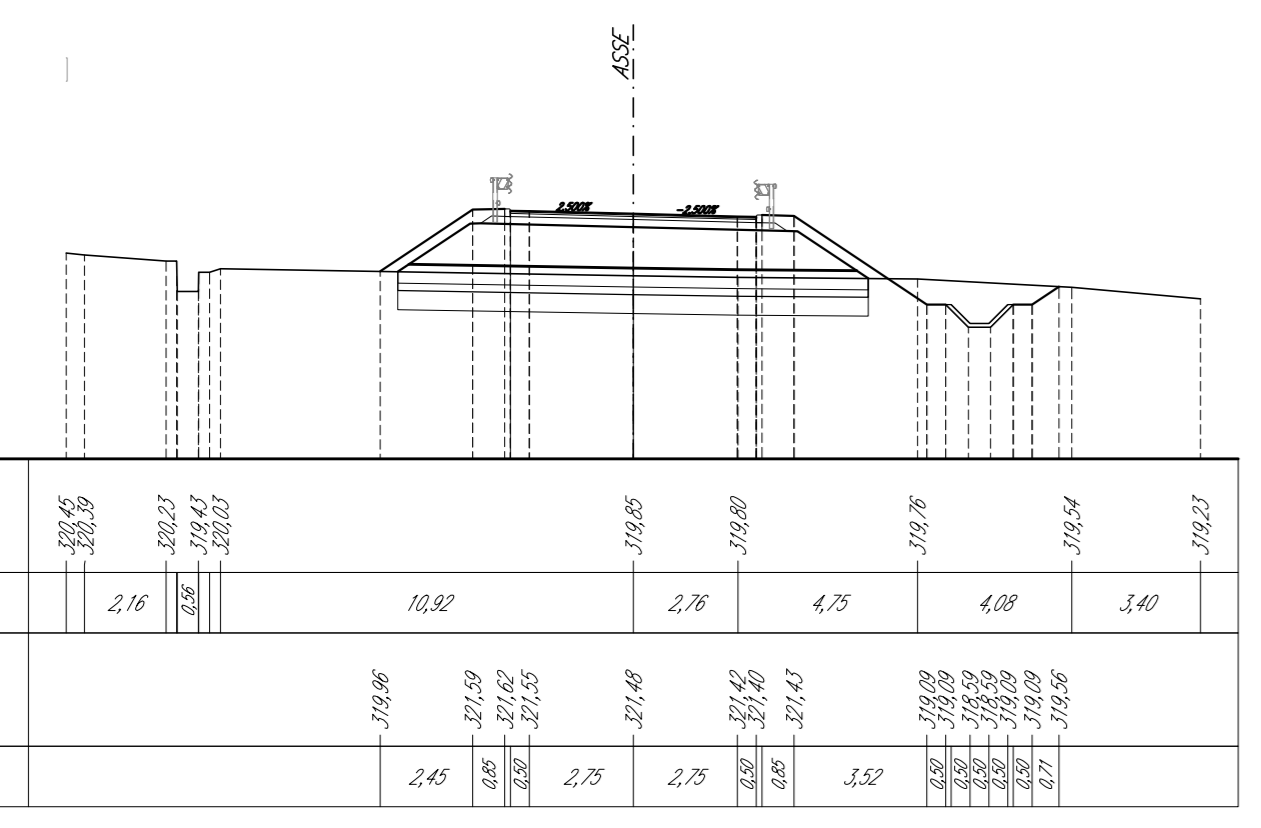


QUOTA TERRENO	127.00
QUOTA PROGETTO	127.00
DISTANZA TERRENO	1.00
DISTANZA PROGETTO	1.00

SEZIONE N. 30
 QUOTA PROGETTO: 127.00
 DISTANZA: 1.00
 DISTANZA: 1.00
 DISTANZA: 1.00

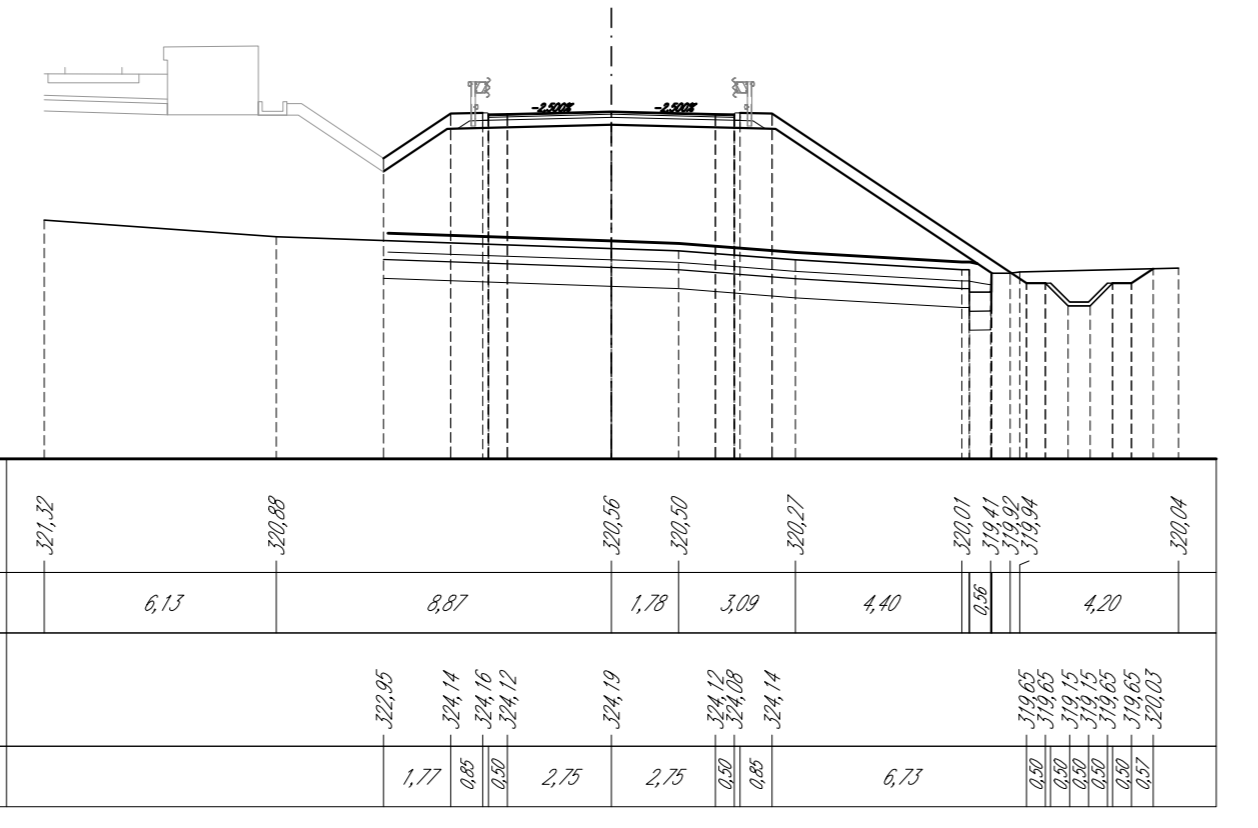


SCALA 1:200

QUOTE TERRENO	127.00	127.00	127.00	127.00	127.00	127.00	127.00	127.00	127.00	127.00	127.00
DISTANZA TERRENO	1.00	1.00	1.00	1.00	1.00	1.00	1.00	1.00	1.00	1.00	1.00
QUOTE PROGETTO	127.00	127.00	127.00	127.00	127.00	127.00	127.00	127.00	127.00	127.00	127.00
DISTANZA PROGETTO	1.00	1.00	1.00	1.00	1.00	1.00	1.00	1.00	1.00	1.00	1.00

QUOTA TERRENO	127.00
QUOTA PROGETTO	127.00
DISTANZA TERRENO	1.00
DISTANZA PROGETTO	1.00

SEZIONE N. 34
 QUOTA PROGETTO: 127.00
 DISTANZA: 1.00
 DISTANZA: 1.00
 DISTANZA: 1.00

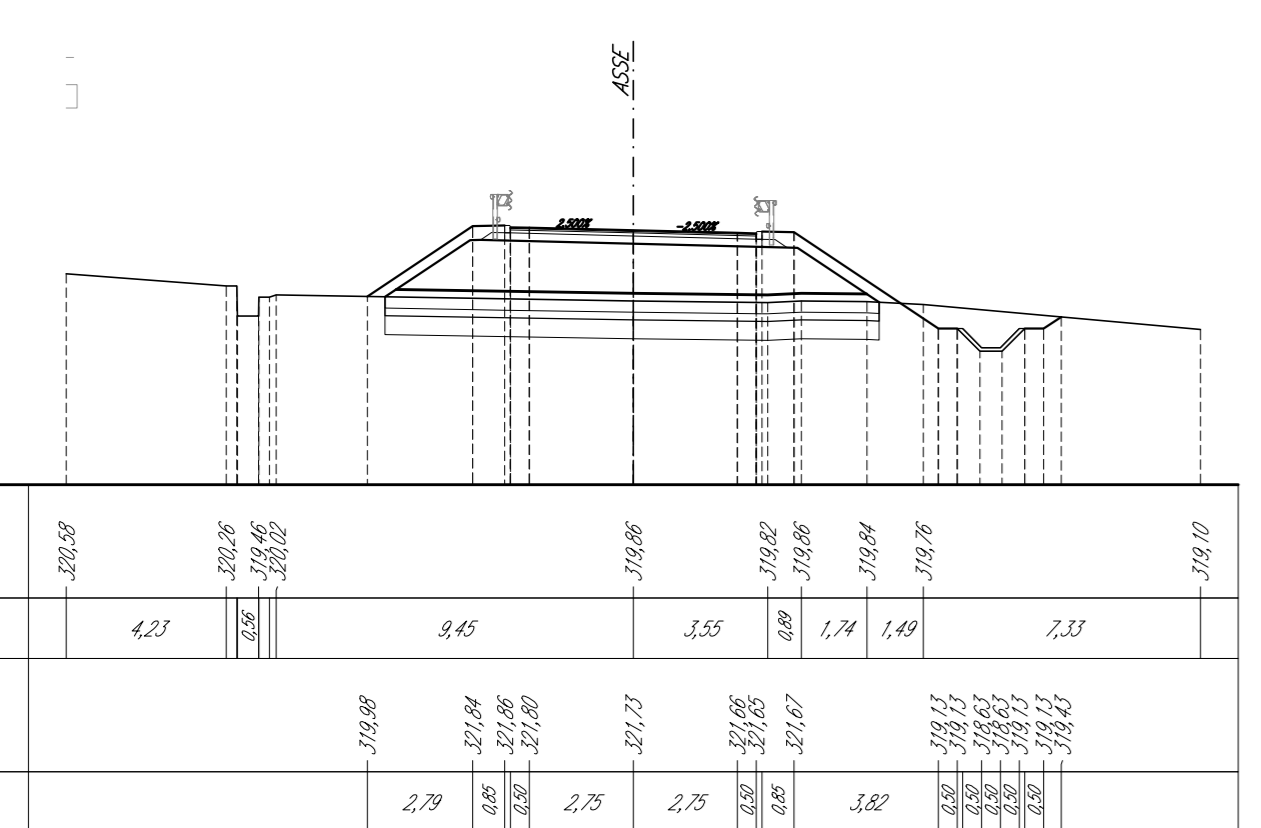


SCALA 1:200

QUOTE TERRENO	127.00	127.00	127.00	127.00	127.00	127.00	127.00	127.00	127.00	127.00	127.00
DISTANZA TERRENO	1.00	1.00	1.00	1.00	1.00	1.00	1.00	1.00	1.00	1.00	1.00
QUOTE PROGETTO	127.00	127.00	127.00	127.00	127.00	127.00	127.00	127.00	127.00	127.00	127.00
DISTANZA PROGETTO	1.00	1.00	1.00	1.00	1.00	1.00	1.00	1.00	1.00	1.00	1.00

QUOTA TERRENO	127.00
QUOTA PROGETTO	127.00
DISTANZA TERRENO	1.00
DISTANZA PROGETTO	1.00

SEZIONE N. 31
 QUOTA PROGETTO: 127.00
 DISTANZA: 1.00
 DISTANZA: 1.00
 DISTANZA: 1.00

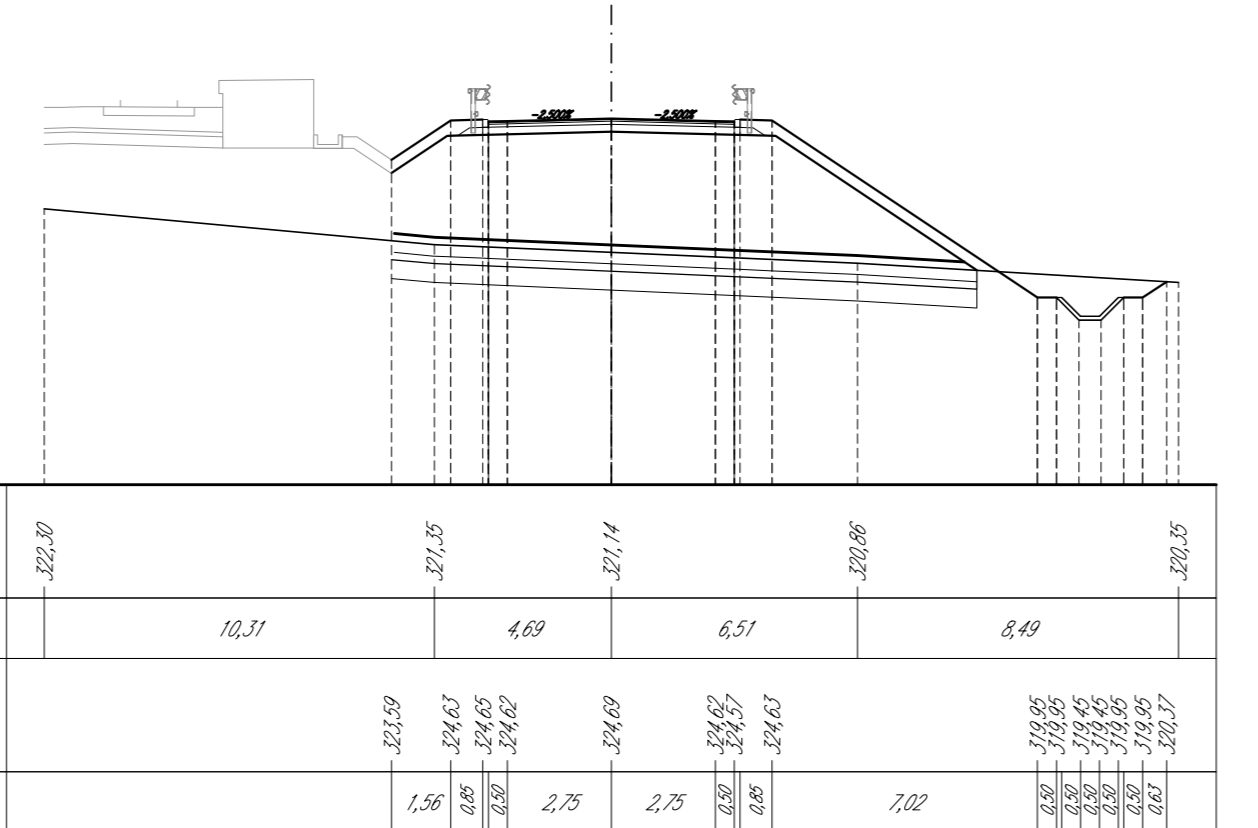


SCALA 1:200

QUOTE TERRENO	127.00	127.00	127.00	127.00	127.00	127.00	127.00	127.00	127.00	127.00	127.00
DISTANZA TERRENO	1.00	1.00	1.00	1.00	1.00	1.00	1.00	1.00	1.00	1.00	1.00
QUOTE PROGETTO	127.00	127.00	127.00	127.00	127.00	127.00	127.00	127.00	127.00	127.00	127.00
DISTANZA PROGETTO	1.00	1.00	1.00	1.00	1.00	1.00	1.00	1.00	1.00	1.00	1.00

QUOTA TERRENO	127.00
QUOTA PROGETTO	127.00
DISTANZA TERRENO	1.00
DISTANZA PROGETTO	1.00

SEZIONE N. 35
 QUOTA PROGETTO: 127.00
 DISTANZA: 1.00
 DISTANZA: 1.00
 DISTANZA: 1.00

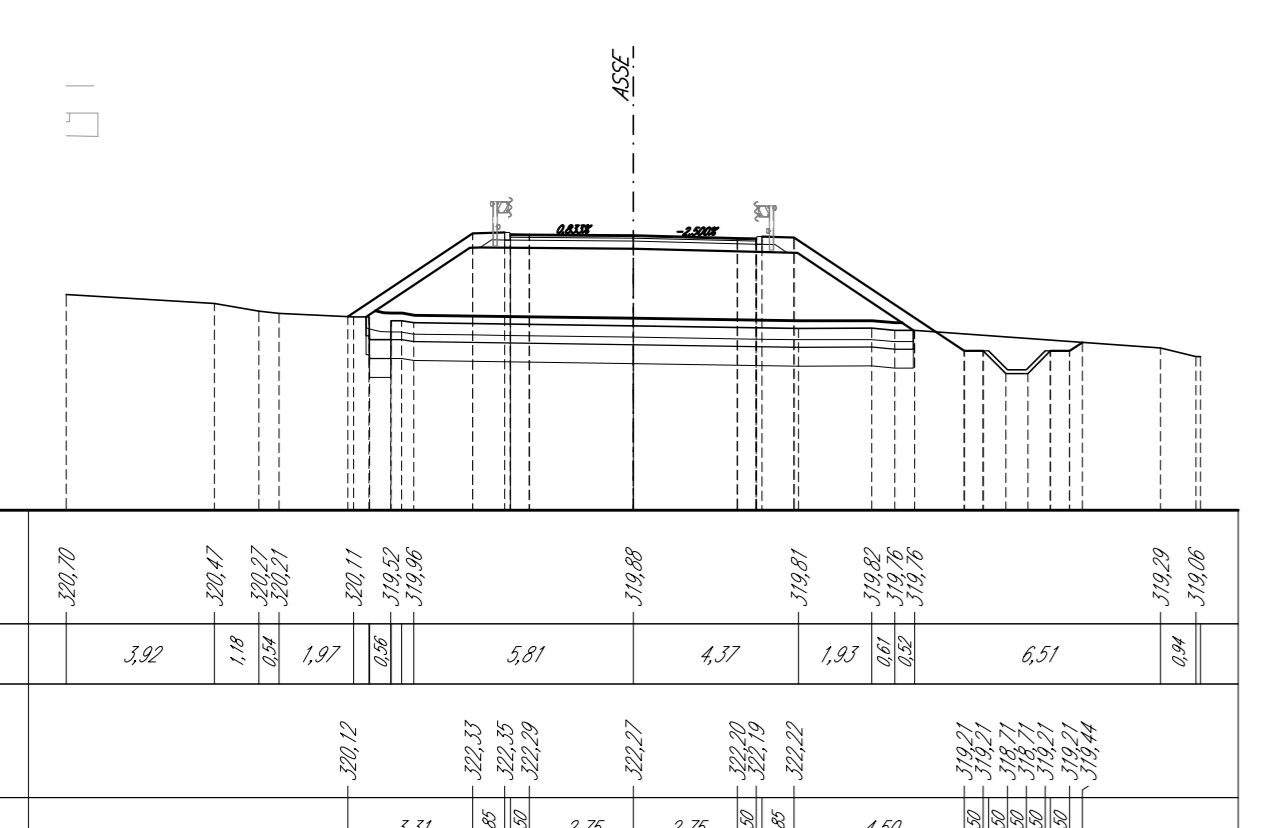


SCALA 1:200

QUOTE TERRENO	127.00	127.00	127.00	127.00	127.00	127.00	127.00	127.00	127.00	127.00	127.00
DISTANZA TERRENO	1.00	1.00	1.00	1.00	1.00	1.00	1.00	1.00	1.00	1.00	1.00
QUOTE PROGETTO	127.00	127.00	127.00	127.00	127.00	127.00	127.00	127.00	127.00	127.00	127.00
DISTANZA PROGETTO	1.00	1.00	1.00	1.00	1.00	1.00	1.00	1.00	1.00	1.00	1.00

QUOTA TERRENO	127.00
QUOTA PROGETTO	127.00
DISTANZA TERRENO	1.00
DISTANZA PROGETTO	1.00

SEZIONE N. 32
 QUOTA PROGETTO: 127.00
 DISTANZA: 1.00
 DISTANZA: 1.00
 DISTANZA: 1.00

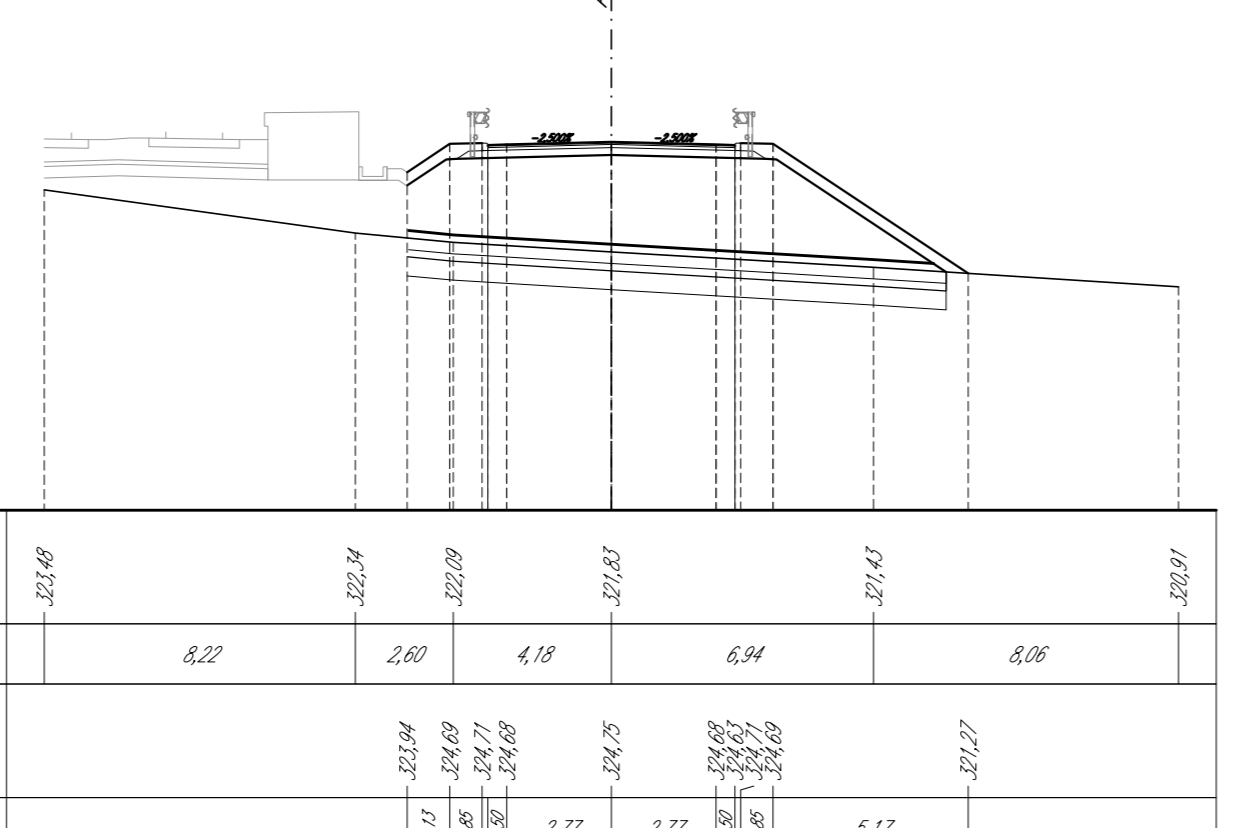


SCALA 1:200

QUOTE TERRENO	127.00	127.00	127.00	127.00	127.00	127.00	127.00	127.00	127.00	127.00	127.00
DISTANZA TERRENO	1.00	1.00	1.00	1.00	1.00	1.00	1.00	1.00	1.00	1.00	1.00
QUOTE PROGETTO	127.00	127.00	127.00	127.00	127.00	127.00	127.00	127.00	127.00	127.00	127.00
DISTANZA PROGETTO	1.00	1.00	1.00	1.00	1.00	1.00	1.00	1.00	1.00	1.00	1.00

QUOTA TERRENO	127.00
QUOTA PROGETTO	127.00
DISTANZA TERRENO	1.00
DISTANZA PROGETTO	1.00

SEZIONE N. 36
 QUOTA PROGETTO: 127.00
 DISTANZA: 1.00
 DISTANZA: 1.00
 DISTANZA: 1.00

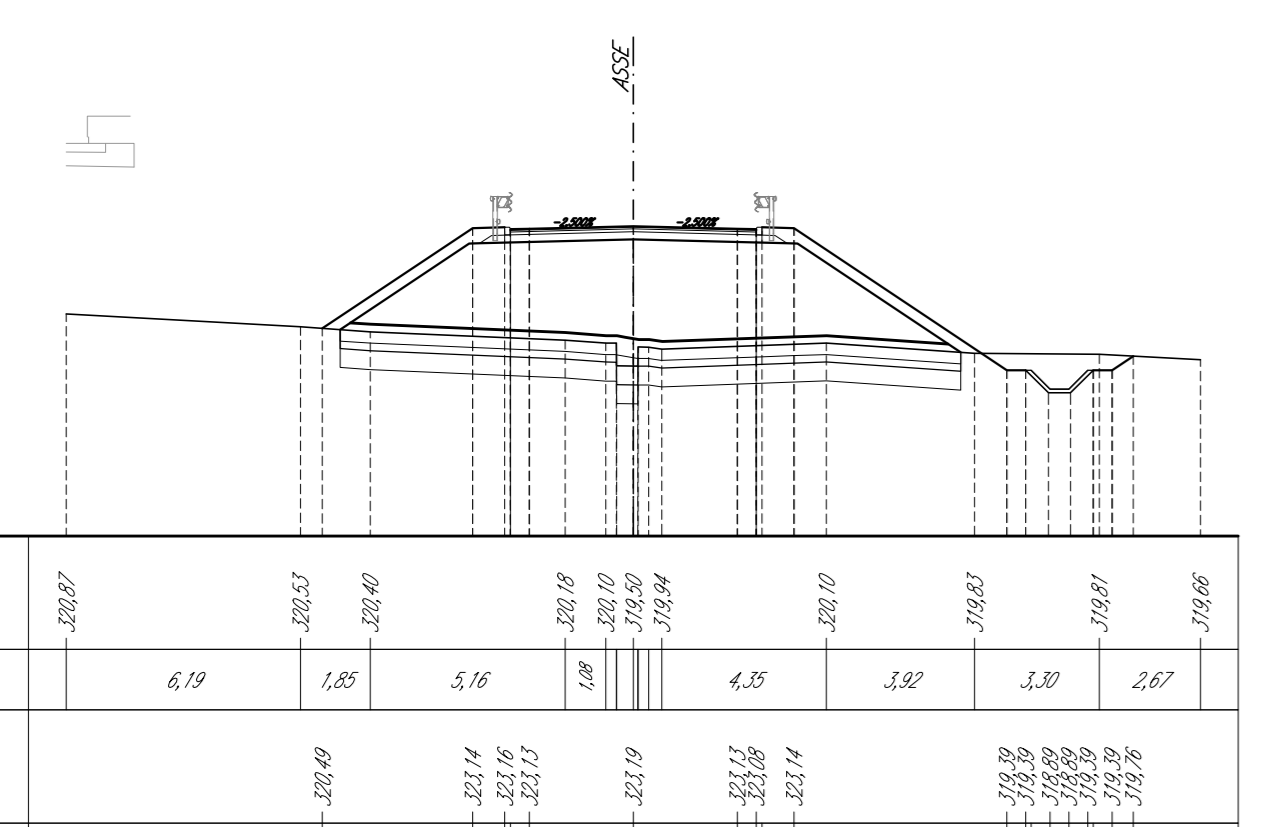


SCALA 1:200

QUOTE TERRENO	127.00	127.00	127.00	127.00	127.00	127.00	127.00	127.00	127.00	127.00	127.00
DISTANZA TERRENO	1.00	1.00	1.00	1.00	1.00	1.00	1.00	1.00	1.00	1.00	1.00
QUOTE PROGETTO	127.00	127.00	127.00	127.00	127.00	127.00	127.00	127.00	127.00	127.00	127.00
DISTANZA PROGETTO	1.00	1.00	1.00	1.00	1.00	1.00	1.00	1.00	1.00	1.00	1.00

QUOTA TERRENO	127.00
QUOTA PROGETTO	127.00
DISTANZA TERRENO	1.00
DISTANZA PROGETTO	1.00

SEZIONE N. 33
 QUOTA PROGETTO: 127.00
 DISTANZA: 1.00
 DISTANZA: 1.00
 DISTANZA: 1.00



SCALA 1:200

QUOTE TERRENO	127.00	127.00	127.00	127.00	127.00	127.00	127.00	127.00	127.00	127.00	127.00
DISTANZA TERRENO	1.00	1.00	1.00	1.00	1.00	1.00	1.00	1.00	1.00	1.00	1.00
QUOTE PROGETTO	127.00	127.00	127.00	127.00	127.00	127.00	127.00	127.00	127.00	127.00	127.00
DISTANZA PROGETTO	1.00	1.00	1.00	1.00	1.00	1.00	1.00	1.00	1.00	1.00	1.00

COMMITTENTE:
 RFI
 GRUPPO FERROVIARIO ITALIANO

DIREZIONE LAVORI:
 ITALFERR
 GRUPPO FERROVIE DELLO STATO ITALIANE

APPALTAZIONE:
 CONSORZIO:
 HirpiniaAV

PROGETTAZIONE:
 MANDATARIA:
 ROCKSOIL S.p.A.

PROGETTO ESECUTIVO
 ITINERARIO NAPOLI - BARI
 RADDOPPIO TRATTA APICE - ORSARA
 I LOTTO FUNZIONALE APICE - HIRPINIA
 VIABILITA'
 NV03 -VIABILITA DI ACCESSO RIS1
 Sezioni trasversali - Tav 3

APPALTAZIONE: Consorzio HIRPINIA AV
 DIREZIONE DELLA PROGETTAZIONE: Il Responsabile integrazione fra le varie prestazioni specialistiche
 PROGETTISTA: NETENGINEERING
 Ing. G. T. Thai Huynh

COMMESSA	LOTTO	FASE	ENTE	TIPO DOC.	OPERA/DISCIPLINA	PROGR.	REV.	SCALA:
I F 2 8	0 1	E	Z Z	W 9	N V 0 3 0 0	0 0 3	A	1:200

Rev.	Descrizione	Redatto	Data	Verificato	Data	Approvato	Data	Autorizzato	Data
A	Emessa per consegna	C. La Plata	21/02/2020	G. T. Thai Huynh	21/02/2020	T. Finocchietti	21/02/2020		