SEZIONI TRASVERSALI NV05 - TAV 1/1 - Scala 1:200

SEZIONE N.: NV05-1
QT. PROGETTO: 299,300
DIST.PROG.: 2,338
DIST.PREC.: 2,338
DIST.SUCC.: 5,662

SCAVI E BONIFICHE	
STERRO	33,22 m³
RILEVATI	
INERBIMENTO	2,644 m
TERRENO VEGETALE	0,59 m³
SOVRASTRUTTURA STRADALE	
STRATO DI USURA	7,50 m
STRATO DI BINDER	7,50 m
STRATO DI BASE	7,50 m
MISTO GRANULARE	1,63 m³

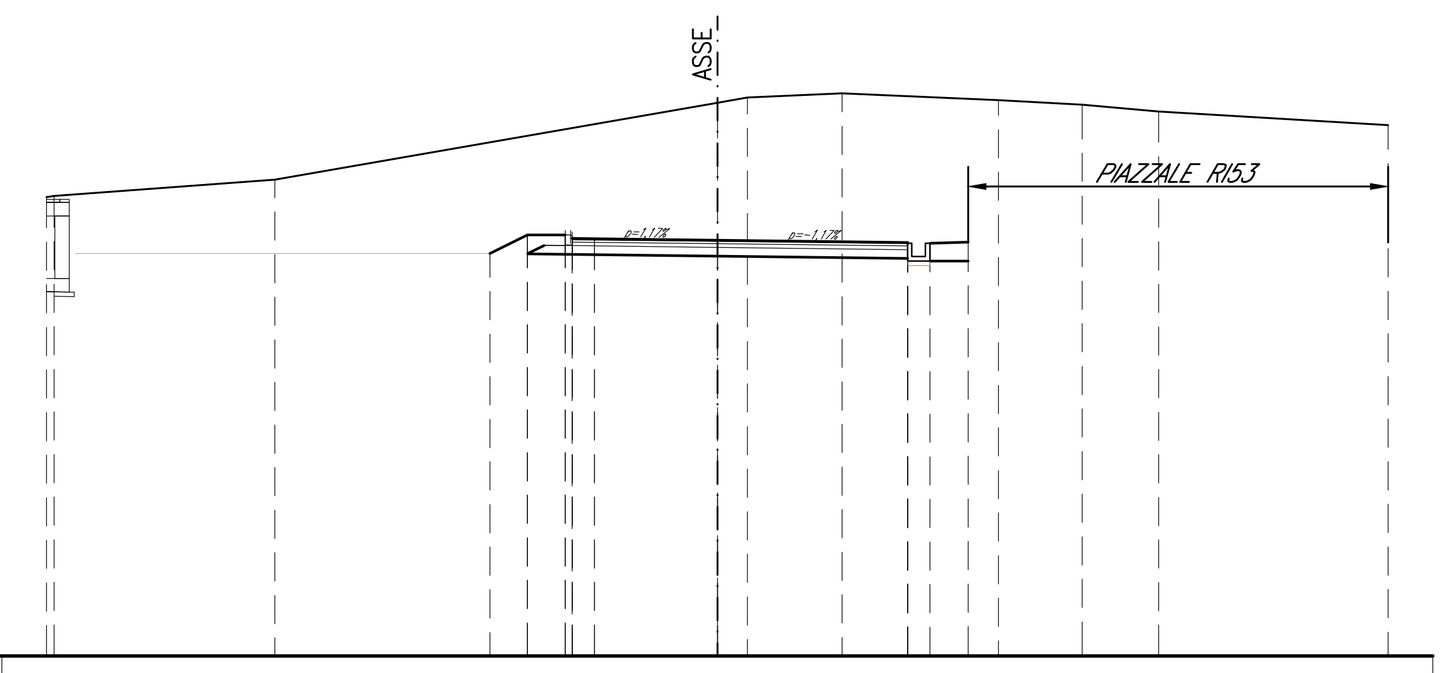

SCALA 1:200

QT.RIF. 290,000

QUOTE TERRENO	300,26 300,29 300,66 302,37 302,49 302,58 302,43 302,32 302,18 301,87
DIST.PARZIALI TERRENO	4,94 9,89 0,67 2,11 3,50 1,87 1,71 5,14
QUOTE PROGETTO	299,00 299,42 299,32 299,33 299,30 299,22 299,23 299,26
DIST.PARZIALI PROGETTO	0,84 0,85 0,50 2,75 4,25 0,50 0,86

SEZIONE N.: NV05-2
QT. PROGETTO: 299,377
DIST.PROG.: 8,000
DIST.PREC.: 5,662
DIST.SUCC.: 7,000

SCAVI E BONIFICHE	
STERRO	63,90 m³
RILEVATI	
INERBIMENTO	10,496 m
TERRENO VEGETALE	4,77 m³
SOVRASTRUTTURA STRADALE	
STRATO DI USURA	7,50 m
STRATO DI BINDER	7,50 m
STRATO DI BASE	7,50 m
MISTO GRANULARE	1,63 m³

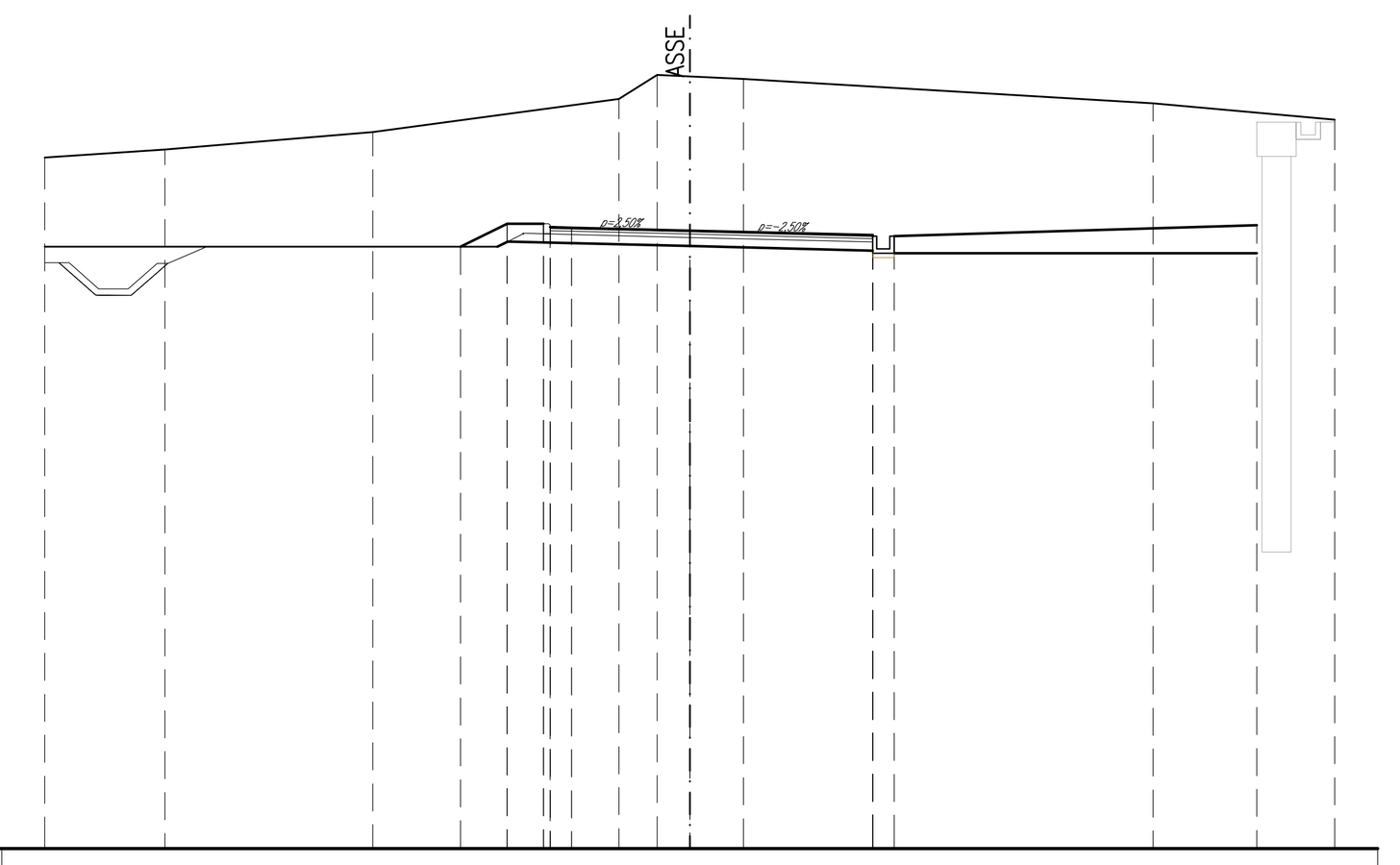

SCALA 1:200

QT.RIF. 285,000

QUOTE TERRENO	301,08 301,26 301,67 302,44 303,00 302,97 302,91 302,34 301,96
DIST.PARZIALI TERRENO	2,79 4,84 5,72 0,89 0,76 1,25 9,52 4,23
QUOTE PROGETTO	299,00 299,54 299,44 299,45 299,38 299,24 299,25 299,50
DIST.PARZIALI PROGETTO	1,08 0,85 0,50 2,75 4,25 0,50 8,44

SEZIONE N.: NV05-3
QT. PROGETTO: 299,694
DIST.PROG.: 15,000
DIST.PREC.: 7,000
DIST.SUCC.: 6,700

SCAVI E BONIFICHE	
STERRO	59,76 m³
RILEVATI	
INERBIMENTO	8,065 m
TERRENO VEGETALE	3,48 m³
SOVRASTRUTTURA STRADALE	
STRATO DI USURA	7,50 m
STRATO DI BINDER	7,50 m
STRATO DI BASE	7,50 m
MISTO GRANULARE	1,50 m³
MURI	
MAGRONE	0,07 m³

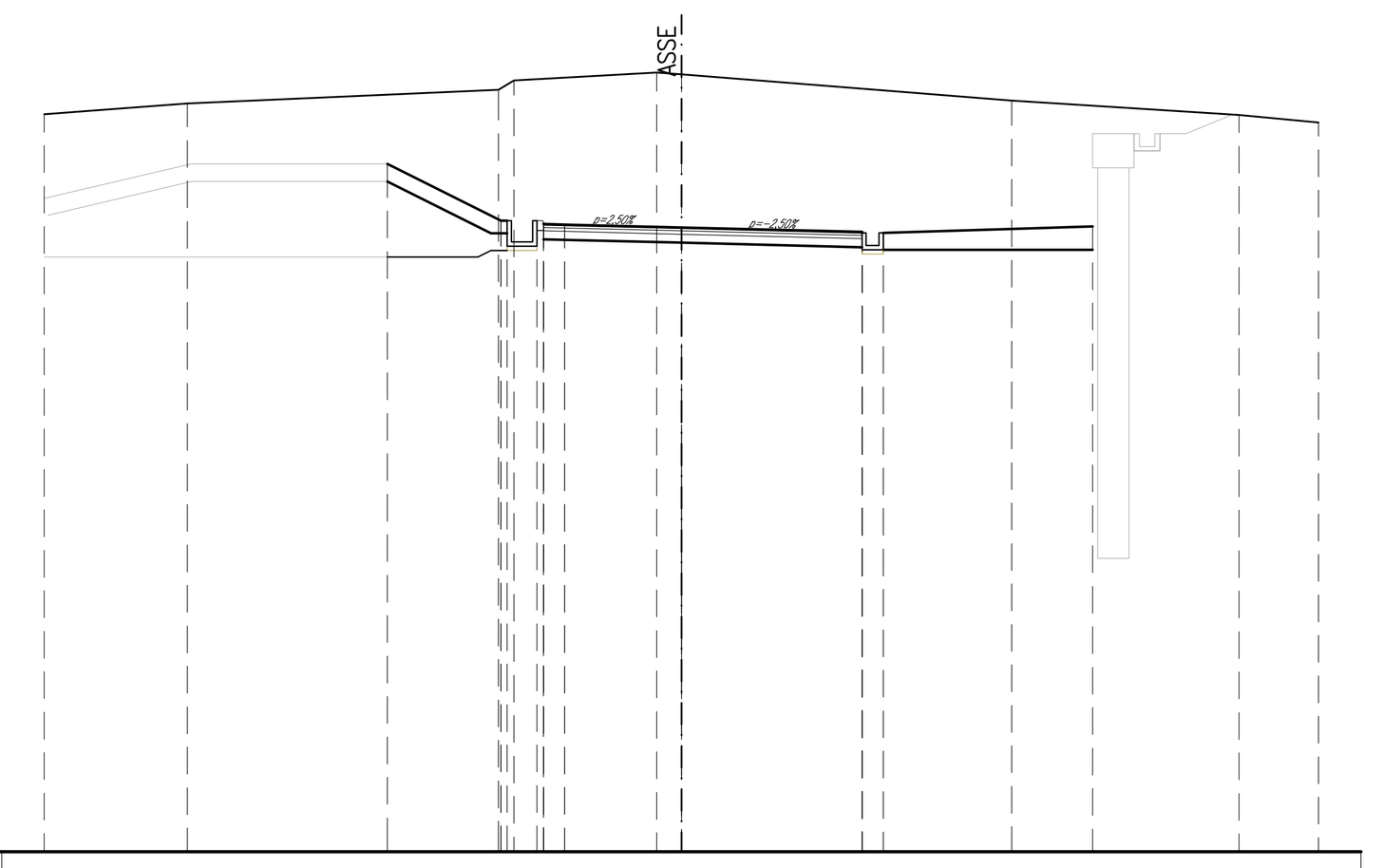

SCALA 1:200

QT.RIF. 285,000

QUOTE TERRENO	302,36 302,61 302,94 303,16 303,35 303,30 302,68 302,35 302,17
DIST.PARZIALI TERRENO	3,37 7,33 3,37 0,58 7,77 5,35 1,88
QUOTE PROGETTO	301,19 299,86 299,26 299,76 299,69 299,56 299,57 299,72
DIST.PARZIALI PROGETTO	2,67 0,70 0,50 2,75 4,25 0,50 4,93

SEZIONE N.: NV05-4
QT. PROGETTO: 300,227
DIST.PROG.: 21,700
DIST.PREC.: 6,700
DIST.SUCC.: 3,964

SCAVI E BONIFICHE	
STERRO	51,58 m³
RILEVATI	
INERBIMENTO	7,143 m
TERRENO VEGETALE	2,14 m³
SOVRASTRUTTURA STRADALE	
STRATO DI USURA	7,50 m
STRATO DI BINDER	7,50 m
STRATO DI BASE	7,50 m
MISTO GRANULARE	1,50 m³
MURI	
MAGRONE	0,21 m³

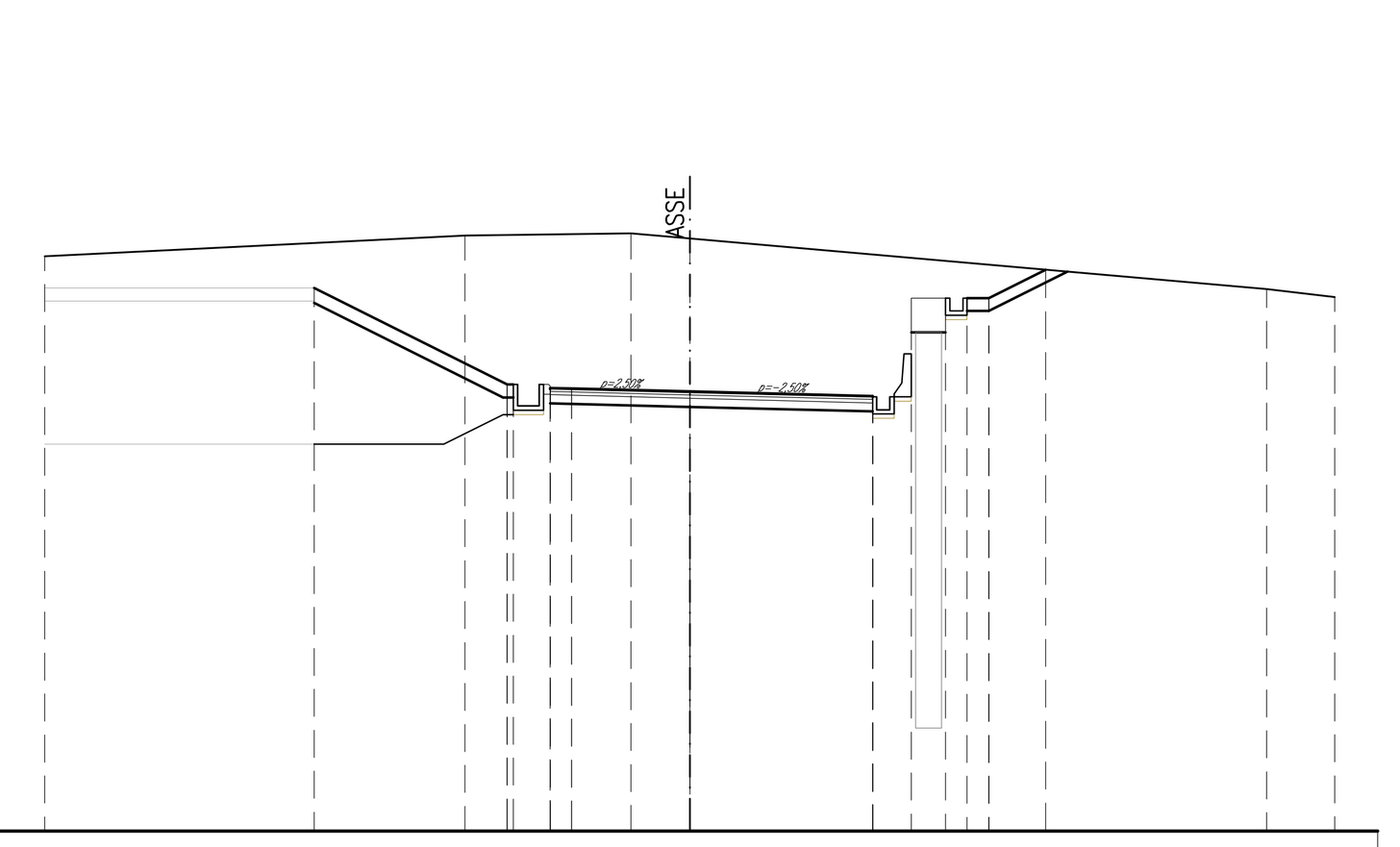

SCALA 1:200

QT.RIF. 290,000

QUOTE TERRENO	303,37 303,86 303,90 303,78 302,61 302,42
DIST.PARZIALI TERRENO	9,77 3,87 1,37 13,42 1,58
QUOTE PROGETTO	302,63 300,39 299,89 300,30 300,23 300,10 300,00 301,90 302,30 302,40 303,06
DIST.PARZIALI PROGETTO	4,48 0,50 0,50 2,75 4,25 0,80 0,50 0,50 1,32

SEZIONE N.: NV05-5
QT. PROGETTO: 300,648
DIST.PROG.: 25,664
DIST.PREC.: 3,964
DIST.SUCC.: 16,973

SCAVI E BONIFICHE	
STERRO	51,86 m³
RILEVATI	
INERBIMENTO	7,233 m
TERRENO VEGETALE	2,20 m³
SOVRASTRUTTURA STRADALE	
STRATO DI USURA	7,50 m
STRATO DI BINDER	7,50 m
STRATO DI BASE	7,50 m
MISTO GRANULARE	1,50 m³
MURI	
MAGRONE	0,21 m³

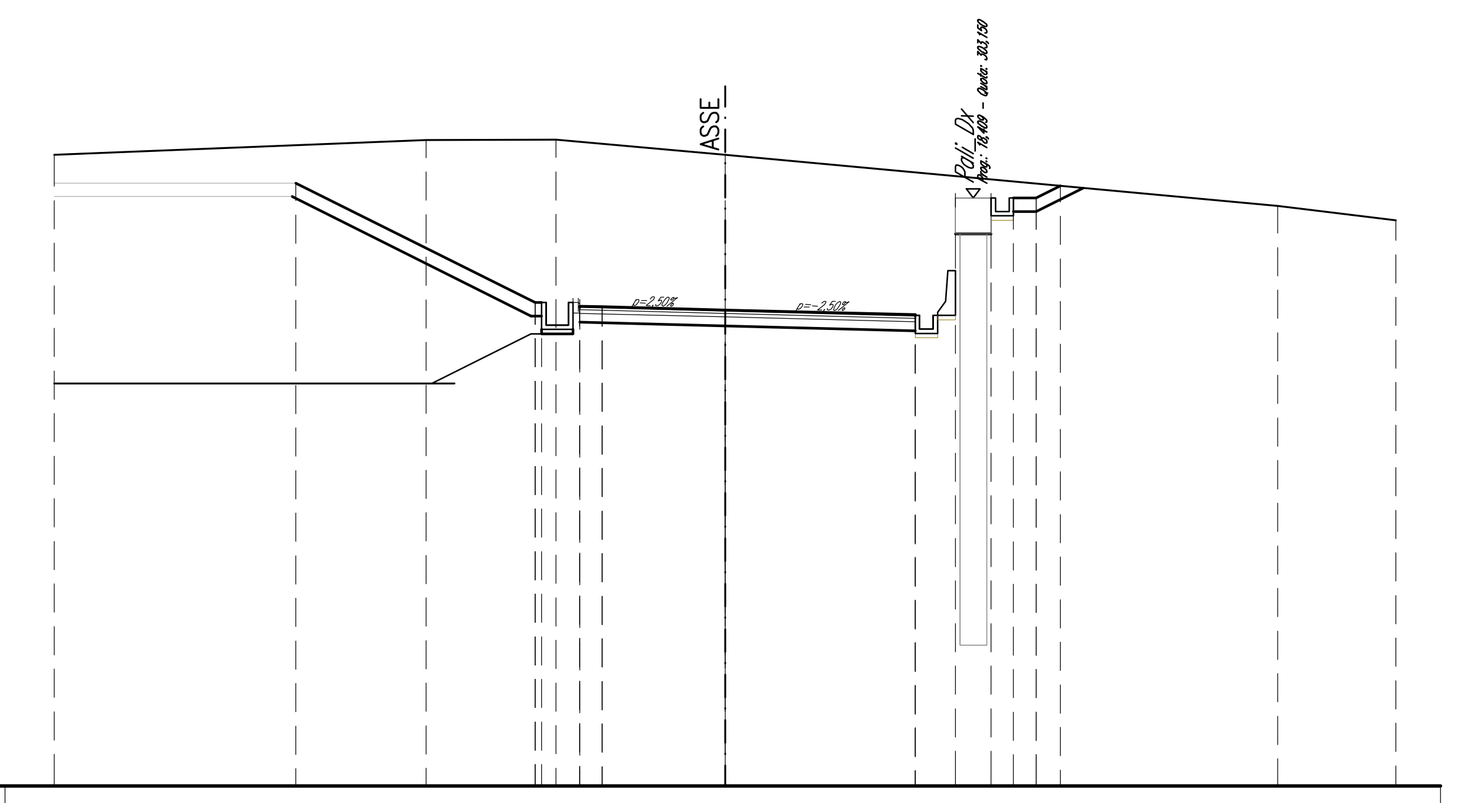

SCALA 1:200

QT.RIF. 290,000

QUOTE TERRENO	304,12 304,45 304,46 304,12 302,97 302,65
DIST.PARZIALI TERRENO	8,31 2,91 3,78 12,36 2,64
QUOTE PROGETTO	303,48 300,81 300,31 300,72 300,65 300,12 300,42 302,65 302,65 303,15 303,42
DIST.PARZIALI PROGETTO	5,34 0,50 0,50 2,75 4,25 0,80 0,50 0,50 0,54

SEZIONE N.: NV05-6
QT. PROGETTO: 302,836
DIST.PROG.: 42,637
DIST.PREC.: 16,973
DIST.SUCC.: 0,001

SCAVI E BONIFICHE	
STERRO	38,05 m³
RILEVATI	
INERBIMENTO	6,296 m
TERRENO VEGETALE	1,92 m³
SOVRASTRUTTURA STRADALE	
STRATO DI USURA	7,50 m
STRATO DI BINDER	7,50 m
STRATO DI BASE	7,50 m
MISTO GRANULARE	1,50 m³
MURI	
MAGRONE	0,21 m³

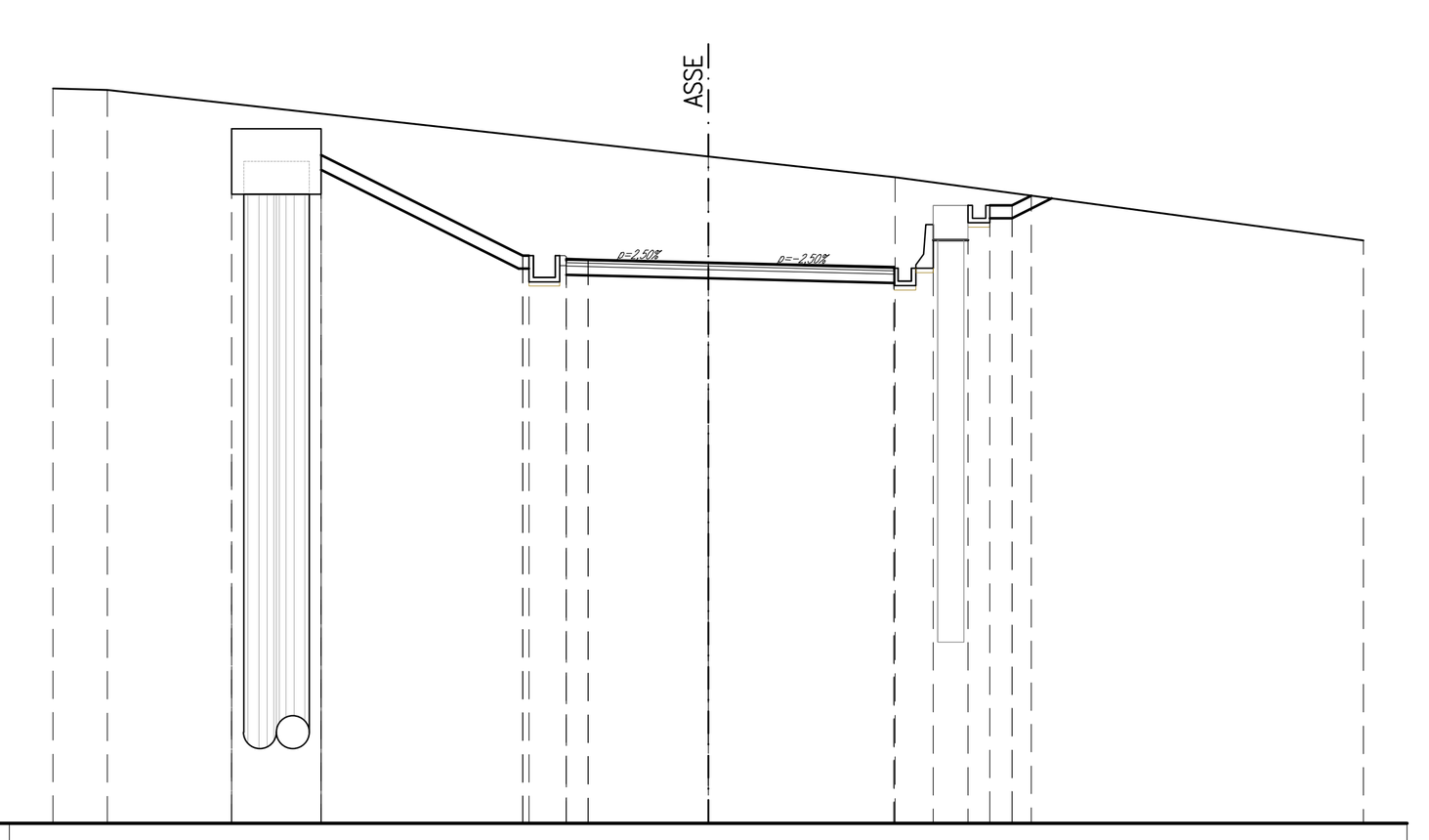

SCALA 1:200

QT.RIF. 290,000

QUOTE TERRENO	306,82 306,79 298,45 303,90 293,00 293,00 303,90 301,17 293,00 305,26 304,79 303,34
DIST.PARZIALI TERRENO	1,24 2,85 2,05 8,86 4,28 10,72
QUOTE PROGETTO	305,30 303,00 302,50 302,90 302,84 302,31 302,61 303,65 304,15 304,37
DIST.PARZIALI PROGETTO	4,61 0,50 0,50 2,75 4,25 0,80 0,50 0,50

SEZIONE N.: NV05-6a
QT. PROGETTO: 302,836
DIST.PROG.: 42,638
DIST.PREC.: 0,001
DIST.SUCC.: 8,689

SCAVI E BONIFICHE	
STERRO	41,64 m³
SCAVO FOSSO	0,20 m³
RILEVATI	
RIEMPIMENTO	0,04 m³
INERBIMENTO	10,241 m
TERRENO VEGETALE	3,47 m³
SOVRASTRUTTURA STRADALE	
STRATO DI USURA	8,00 m
STRATO DI BINDER	8,00 m
STRATO DI BASE	8,00 m
MISTO GRANULARE	1,73 m³
MURI	
MAGRONE	0,12 m³

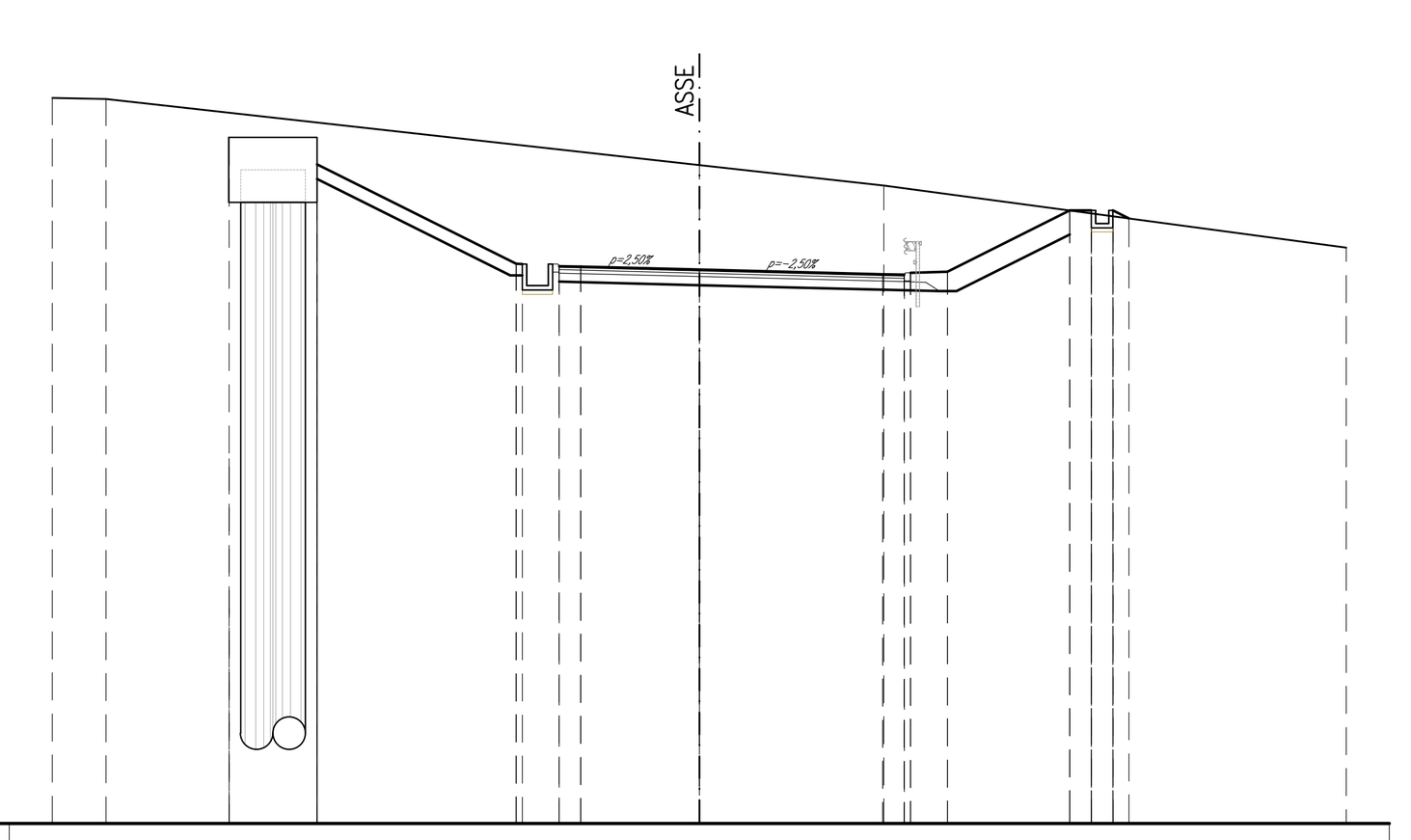

SCALA 1:200

QT.RIF. 290,000

QUOTE TERRENO	306,82 306,79 298,45 303,90 303,90 301,17 293,00 305,26 304,79 303,34
DIST.PARZIALI TERRENO	1,24 2,85 2,05 8,86 4,28 10,72
QUOTE PROGETTO	305,17 305,27 302,97 302,47 302,90 302,84 302,23 302,72 302,79 304,21 303,81 304,02
DIST.PARZIALI PROGETTO	4,61 0,50 0,50 2,75 4,25 0,50 0,85 2,84 0,50

SEZIONE N.: NV05-7
QT. PROGETTO: 303,965
DIST.PROG.: 51,327
DIST.PREC.: 8,689
DIST.SUCC.: 18,371

SCAVI E BONIFICHE	
STERRO	21,83 m³
SCAVO FOSSO	0,19 m³
RILEVATI	
RIEMPIMENTO	0,06 m³
INERBIMENTO	3,957 m
TERRENO VEGETALE	1,21 m³
SOVRASTRUTTURA STRADALE	
STRATO DI USURA	7,67 m
STRATO DI BINDER	7,66 m
STRATO DI BASE	7,66 m
MISTO GRANULARE	1,66 m³
MURI	
MAGRONE	0,12 m³

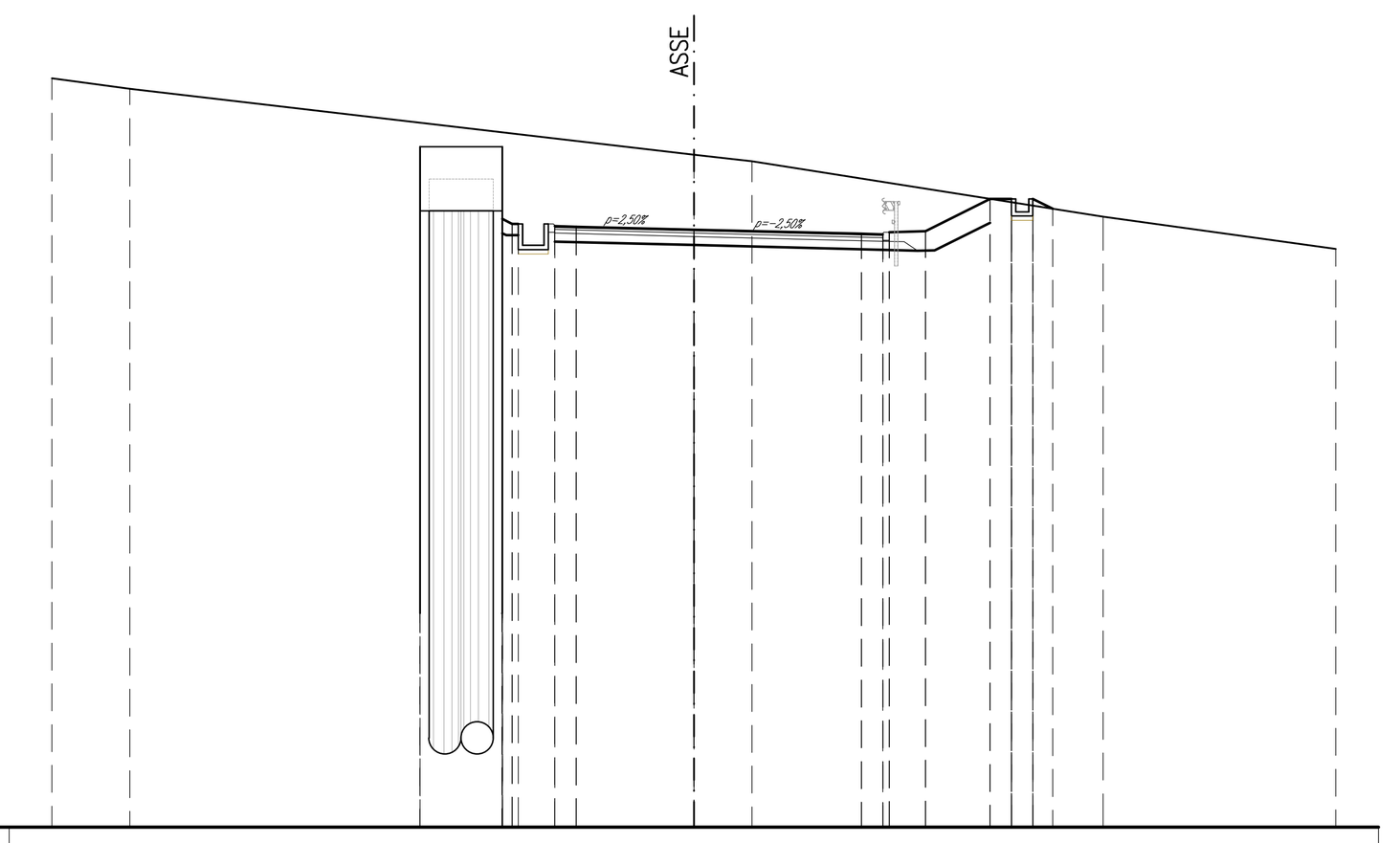

SCALA 1:200

QT.RIF. 290,000

QUOTE TERRENO	307,50 307,76 305,42 303,90 293,00 295,00 303,90 293,00 293,05 305,72 305,56 304,27 303,51
DIST.PARZIALI TERRENO	1,82 6,78 1,91 4,48 1,35 8,21 5,44
QUOTE PROGETTO	304,11 303,60 304,03 303,97 303,87 303,86 303,93 304,68 304,68 304,45
DIST.PARZIALI PROGETTO	0,50 0,50 2,75 3,91 0,50 0,85 1,51 0,50

SEZIONE N.: NV05-8
QT. PROGETTO: 306,354
DIST.PROG.: 69,698
DIST.PREC.: 18,371
DIST.SUCC.: 10,302

SCAVI E BONIFICHE	
STERRO	1,82 m³
SCOTICO	4,25 m³
SCAVO FOSSO	0,18 m³
RILEVATI	
RIEMPIMENTO	0,05 m³
RILEVATO	2,82 m³
INERBIMENTO	5,003 m
TERRENO VEGETALE	1,09 m³
SOVRASTRUTTURA STRADALE	
STRATO DI USURA	6,84 m
STRATO DI BINDER	6,84 m
STRATO DI BASE	6,84 m
MISTO GRANULARE	1,50 m³
MURI	
MAGRONE	0,12 m³

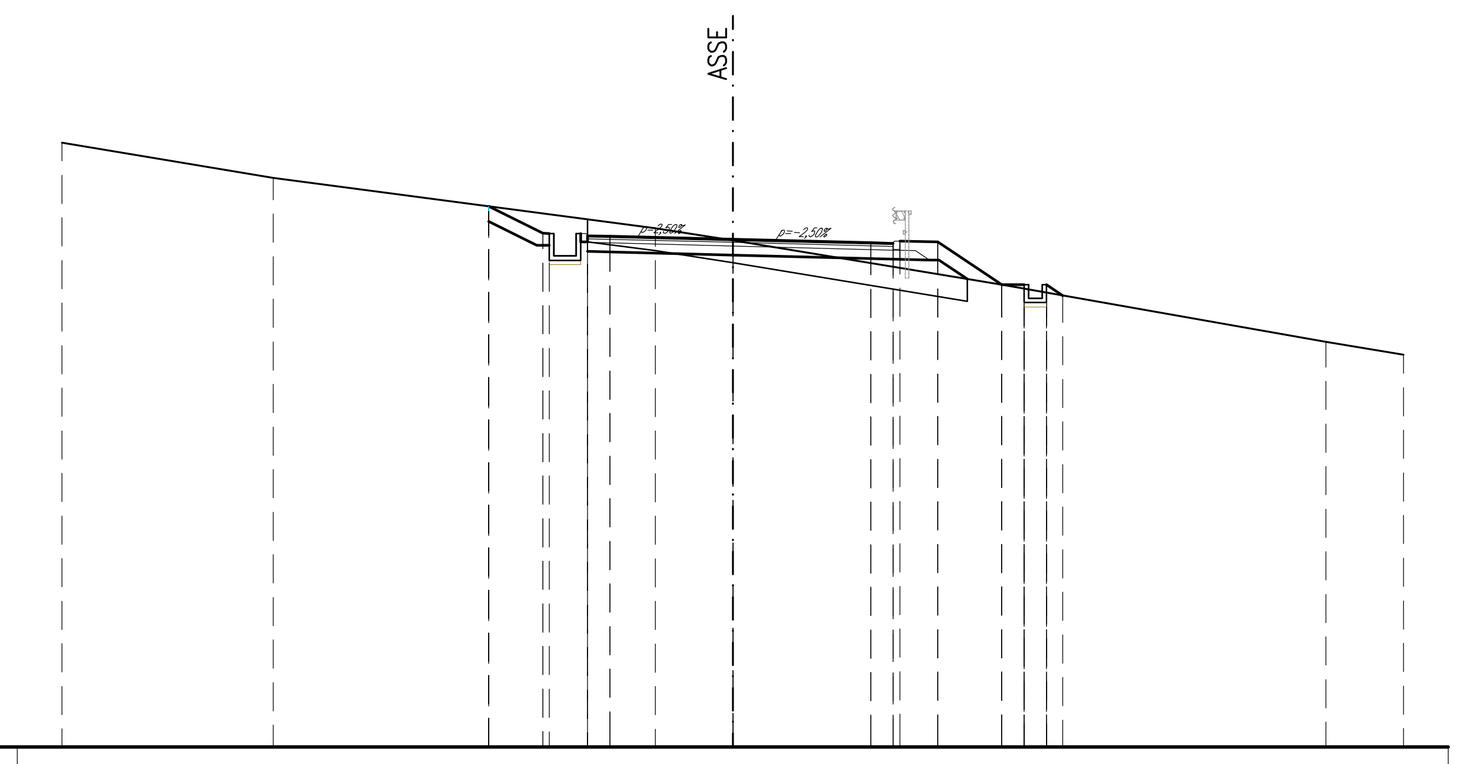

SCALA 1:200

QT.RIF. 295,000

QUOTE TERRENO	308,51 307,73 306,60 306,33 305,34 304,06 303,77
DIST.PARZIALI TERRENO	4,72 8,55 1,73 6,02 7,24 1,74
QUOTE PROGETTO	306,99 307,09 306,49 305,98 306,42 306,35 306,28 306,26 306,29 305,34 304,94 305,10
DIST.PARZIALI PROGETTO	1,21 0,50 0,50 2,75 3,09 0,50 0,85 1,43 0,50

SEZIONE N.: NV05-9
QT. PROGETTO: 307,693
DIST.PROG.: 80,000
DIST.PREC.: 10,302
DIST.SUCC.: 11,996

SCAVI E BONIFICHE	
STERRO	8,15 m³
ANTICAPILLARE	5,423 m³
SCAVO FOSSO	0,83 m³
RILEVATI	
RIEMPIMENTO	0,04 m³
RILEVATO	12,65 m³
INERBIMENTO	8,840 m
TERRENO VEGETALE	1,89 m³
SOVRASTRUTTURA STRADALE	
STRATO DI USURA	6,50 m
STRATO DI BINDER	6,50 m
STRATO DI BASE	6,50 m
MISTO GRANULARE	1,61 m³
MURI	
MAGRONE	0,12 m³

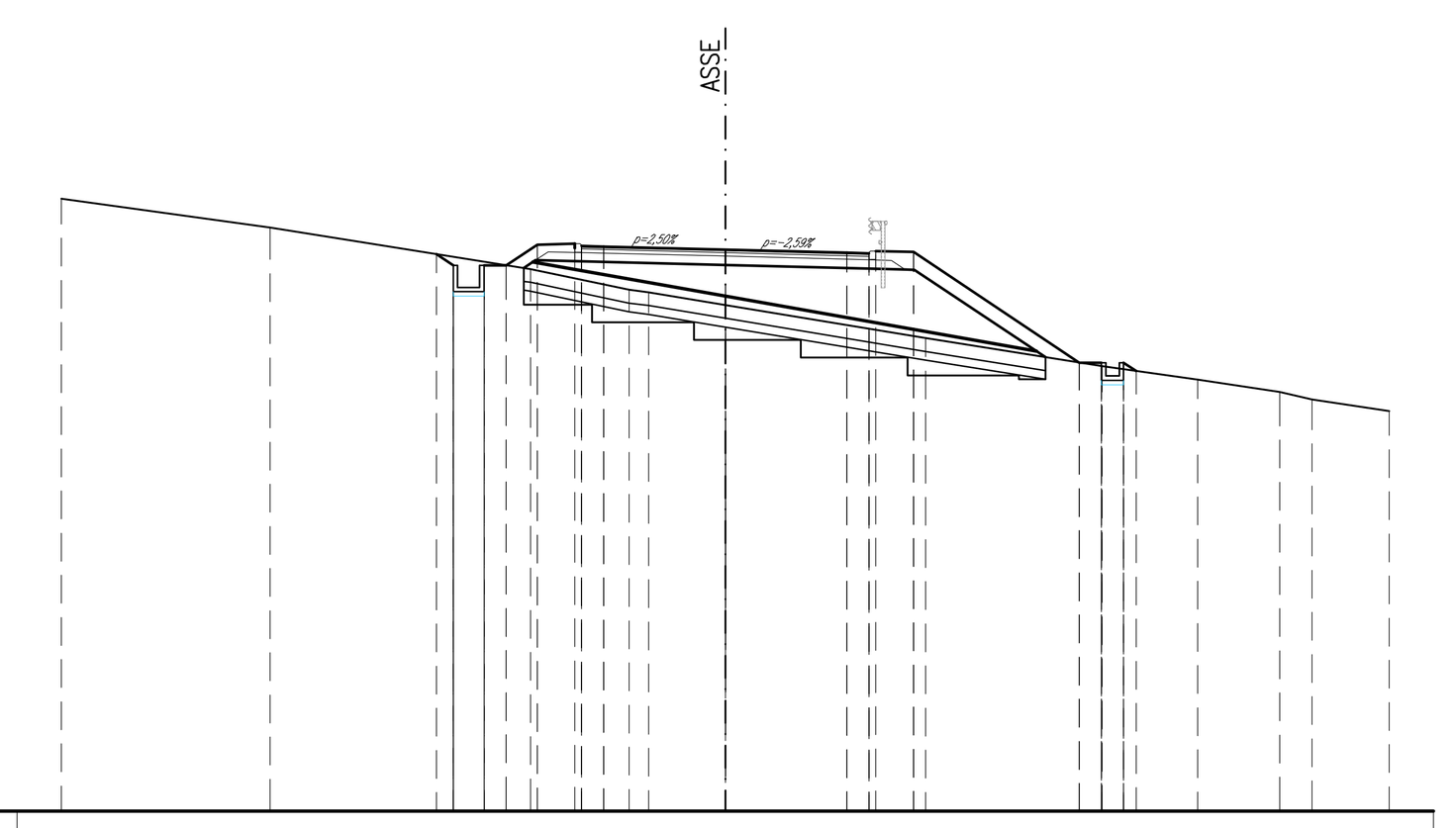

SCALA 1:200

QT.RIF. 295,000

QUOTE TERRENO	308,84 308,19 307,25 306,78 306,72 306,44 305,69 305,06 304,75 304,47 304,30 304,04
DIST.PARZIALI TERRENO	4,72 5,88 2,23 1,74 4,52 3,99 2,16 1,85 0,73 1,74
QUOTE PROGETTO	307,59 306,84 307,34 307,80 307,72 307,76 307,69 307,62 307,61 307,64 305,14 304,64 304,95
DIST.PARZIALI PROGETTO	0,50 0,50 0,70 0,85 0,50 2,75 2,75 0,50 0,85 3,75 0,50

SEZIONE N.: NV05-10
QT. PROGETTO: 309,246
DIST.PROG.: 91,996
DIST.PREC.: 11,996
DIST.SUCC.: 11,522

SCAVI E BONIFICHE	
STERRO	10,24 m³
ANTICAPILLARE	8,890 m³
RILEVATI	
RILEVATO	24,50 m³
INERBIMENTO	12,809 m
TERRENO VEGETALE	3,13 m³
SOVRASTRUTTURA STRADALE	
STRATO DI USURA	6,51 m
STRATO DI BINDER	6,50 m
STRATO DI BASE	6,50 m
CONGLOMERATO BITUMINOSO	1,61 m³

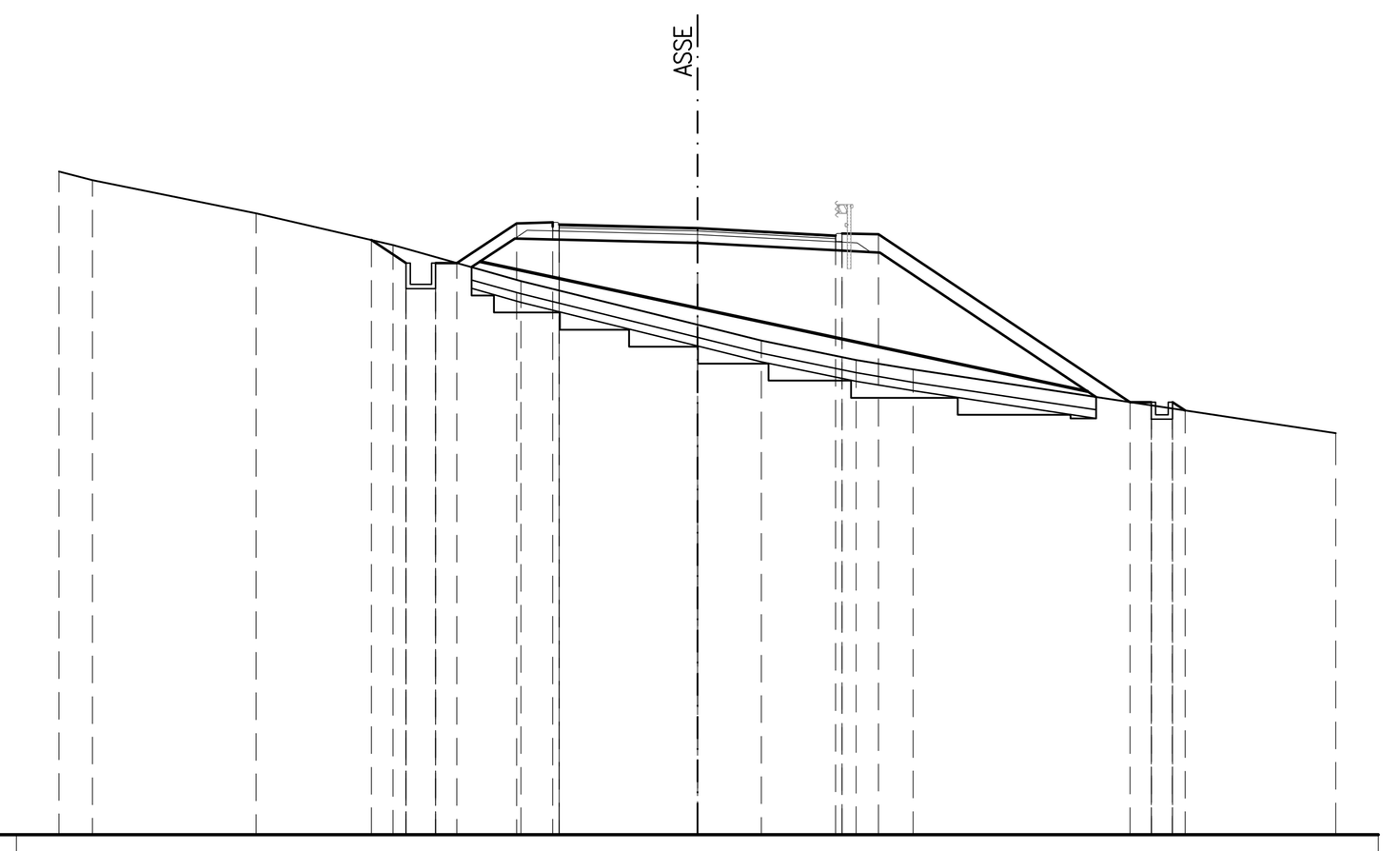

SCALA 1:200

QT.RIF. 295,000

QUOTE TERRENO	310,58 310,37 309,59 308,84 308,00 306,98 306,61 306,15 305,93 304,43
DIST.PARZIALI TERRENO	0,79 3,85 3,22 3,01 4,15 1,51 2,22 1,34 9,93
QUOTE PROGETTO	308,96 307,72 307,72 308,42 309,36 309,28 309,33 309,25 309,07 309,10 305,16 304,66 304,96
DIST.PARZIALI PROGETTO	0,81 0,70 0,50 1,40 0,85 3,25 3,25 0,85 5,91 0,50 0,50

SEZIONE N.: NV05-11
QT. PROGETTO: 310,196
DIST.PROG.: 103,518
DIST.PREC.: 11,522
DIST.SUCC.: 4,390

SCAVI E BONIFICHE	
STERRO	11,29 m³
SCOTICO	0,03 m³
RILEVATI	
RILEVATO	20,40 m³
INERBIMENTO	7,421 m
TERRENO VEGETALE	2,14 m³
SOVRASTRUTTURA STRADALE	
STRATO DI USURA	10,90 m
STRATO DI BINDER	10,85 m
STRATO DI BASE	10,78 m
CONGLOMERATO BITUMINOSO	2,52 m³

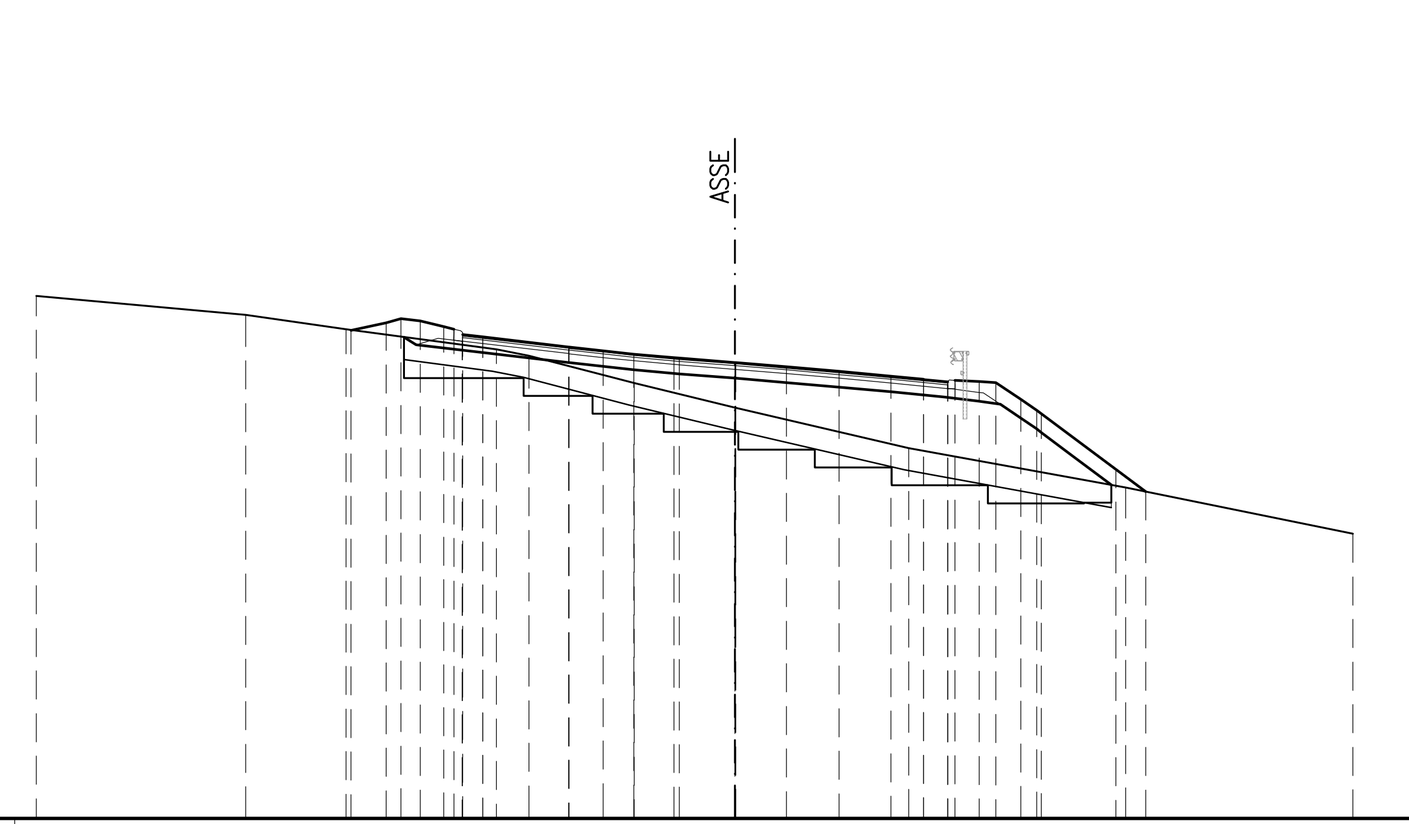

SCALA 1:200

QT.RIF. 300,000

QUOTE TERRENO	311,26 310,94 310,49 310,35 309,73 309,19 308,29 307,40 306,37
DIST.PARZIALI TERRENO	2,24 3,36 0,73 2,36 2,25 3,89 4,86 5,07
QUOTE PROGETTO	310,92 311,09 311,12 311,00 310,77 310,54 310,46 310,38 310,30 310,29 310,20 310,19 310,10 310,00 309,89 309,82 309,77 309,37 309,05 307,80 307,51
DIST.PARZIALI PROGETTO	0,79 0,53 1,92 0,76 0,68 0,90 1,24 1,13 1,18 1,16 0,73 0,54 0,55 0,56 1,66 0,67

SEZIONE N.: NV05-12
QT. PROGETTO: 310,325
DIST.PROG.: 107,908
DIST.PREC.: 4,390
DIST.SUCC.: 2,065

SCAVI E BONIFICHE	
STERRO	4,10 m³
SOVRASTRUTTURA STRADALE	
STRATO DI USURA	12,13 m
STRATO DI BINDER	11,95 m
STRATO DI BASE	11,95 m
CONGLOMERATO BITUMINOSO	2,19 m³

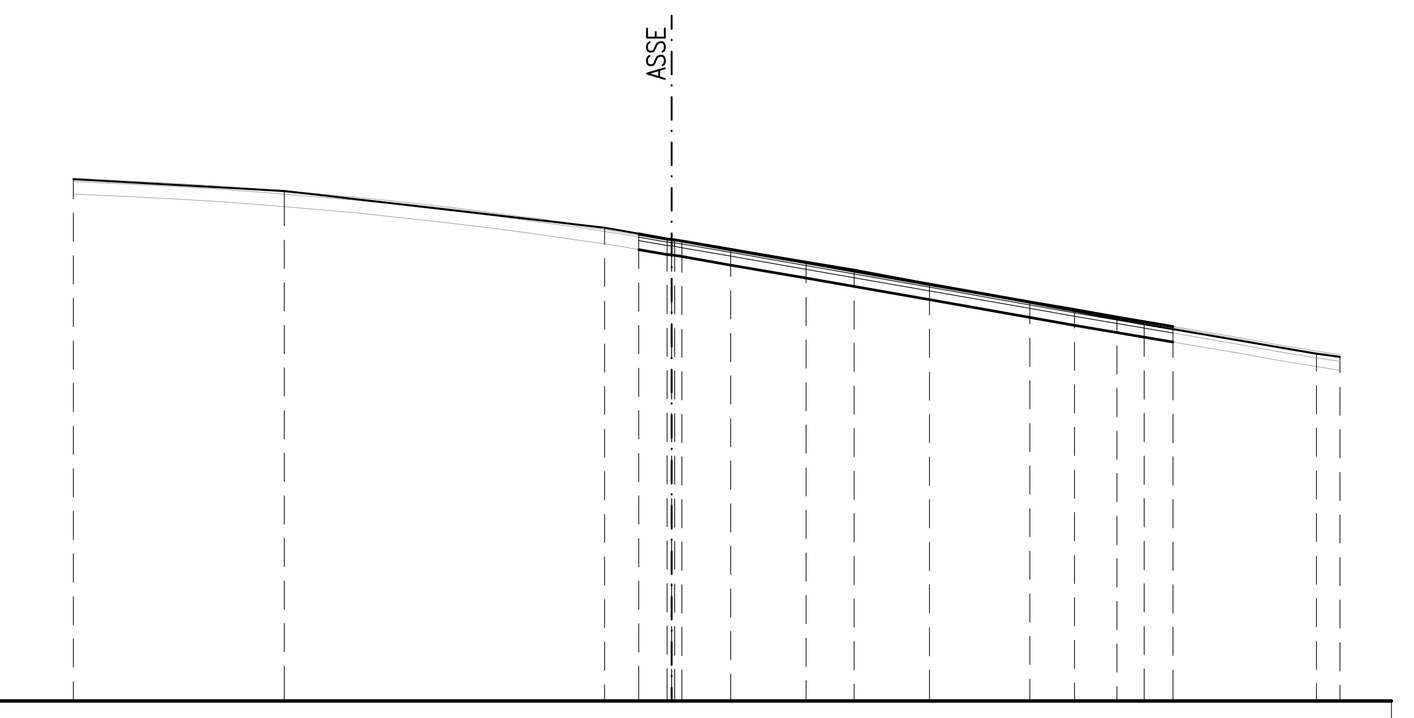

SCALA 1:200

QT.RIF. 300,000

QUOTE TERRENO	311,67 311,41 310,58 310,32 309,65 308,43 307,76 307,69
DIST.PARZIALI TERRENO	4,72 7,16 1,50 4,09 6,48 3,85 0,52
QUOTE PROGETTO	310,45 310,33 310,29 310,10 309,81 309,32 308,93 308,75 308,59 308,38
DIST.PARZIALI PROGETTO	0,64 1,10 1,68 2,76 2,24 1,00 0,95 1,25

COMMITTENTE: RFI RETE FERROVIARIA ITALIANA – GRUPPO FERROVIE DELLO STATO ITALIANE

DIREZIONE LAVORI: ITALFERR – GRUPPO FERROVIE DELLO STATO ITALIANE

APPALTATORE: CONSORZIO: HirpiniaAV — SOCI: salini impregilo, ASTALDI

PROGETTAZIONE: MANDATARIA: ROCKSOIL S.p.A. — MANDANTI: NET ENGINEERING, Alpina S.p.A.

PROGETTO ESECUTIVO

ITINERARIO NAPOLI - BARI
RADDOPPIO TRATTA APICE - ORSARA
I LOTTO FUNZIONALE APICE - HIRPINIA

VIABILITA'

NV05 - VIABILITÀ DI ACCESSO RI53

Sezioni trasversali

APPALTATORE	DIRETTORE DELLA PROGETTAZIONE	PROGETTISTA
Consorzio HIRPINIA AV Il Direttore Tecnico Ing. Vincenzo Moriello 21/02/2020	Il Responsabile integrazione fra le varie prestazioni specialistiche Ing. G. Cassani	NET ENGINEERING Ing. Q. T. Thai Huynh

COMMESSA	LOTTO	FASE	ENTE	TIPO DOC.	OPERA/DISCIPLINA	PROGR.	REV.	SCALA:
IF28	01	E	ZZ	W9	NV0500	001	A	1:200

Rev.	Descrizione	Redatto	Data	Verificato	Data	Approvato	Data	Autorizzato Data
A	Emissione per consegna	D. Galeotti	21/02/2020	Q. T. Thai Huynh	21/02/2020	T. Finocchietti	21/02/2020	Ing. T. Finocchietti 21/02/2020

File: IF2801EZZW9NV0500001A.dwg — n.Elab.: -