## SEZIONI TRASVERSALI NV05dp - Scala 1:200

SEZIONE N.: NV05dp-1
QT. PROGETTO: 314,640
DIST.PROG.: 21,500
DIST.PREC.: 21,500
DIST.SUCC.: 8,500

| SCAVI E BONIFICHE | |
|---|---|
| STERRO | 0,51 m³ |
| SCOTICO | 3,13 m³ |
| BONIFICA | 4,03 m³ |
| DEMOLIZIONE | 0,90 m³ |
| RILEVATI | |
| RILEVATO | 1,43 m³ |
| INERBIMENTO | 2,339 m |
| TERRENO VEGETALE | 0,65 m³ |
| SOVRASTRUTTURA STRADALE | |
| STRATO DI BINDER | 5,00 m |
| STRATO DI BASE | 5,00 m |
| MISTO GRANULARE | 1,23 m³ |

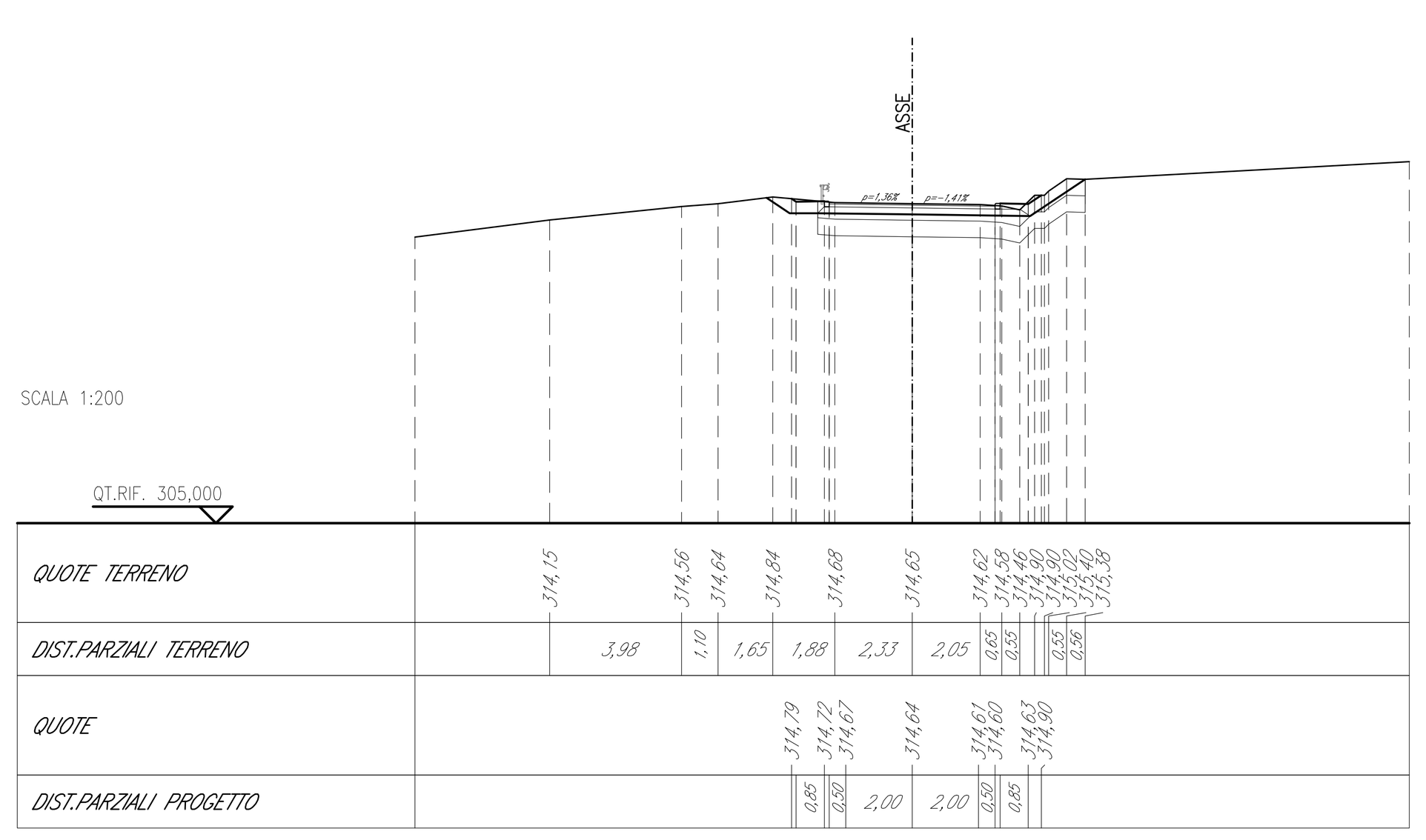


SEZIONE N.: NV05dp-2
QT. PROGETTO: 314,159
DIST.PROG.: 30,000
DIST.PREC.: 8,500
DIST.SUCC.: 10,000

| SCAVI E BONIFICHE | |
|---|---|
| SCOTICO | 3,18 m³ |
| BONIFICA | 3,77 m³ |
| DEMOLIZIONE | 0,59 m³ |
| RILEVATI | |
| RILEVATO | 1,73 m³ |
| INERBIMENTO | 2,565 m |
| TERRENO VEGETALE | 0,47 m³ |
| SOVRASTRUTTURA STRADALE | |
| STRATO DI BINDER | 5,00 m |
| STRATO DI BASE | 5,00 m |
| MISTO GRANULARE | 1,16 m³ |

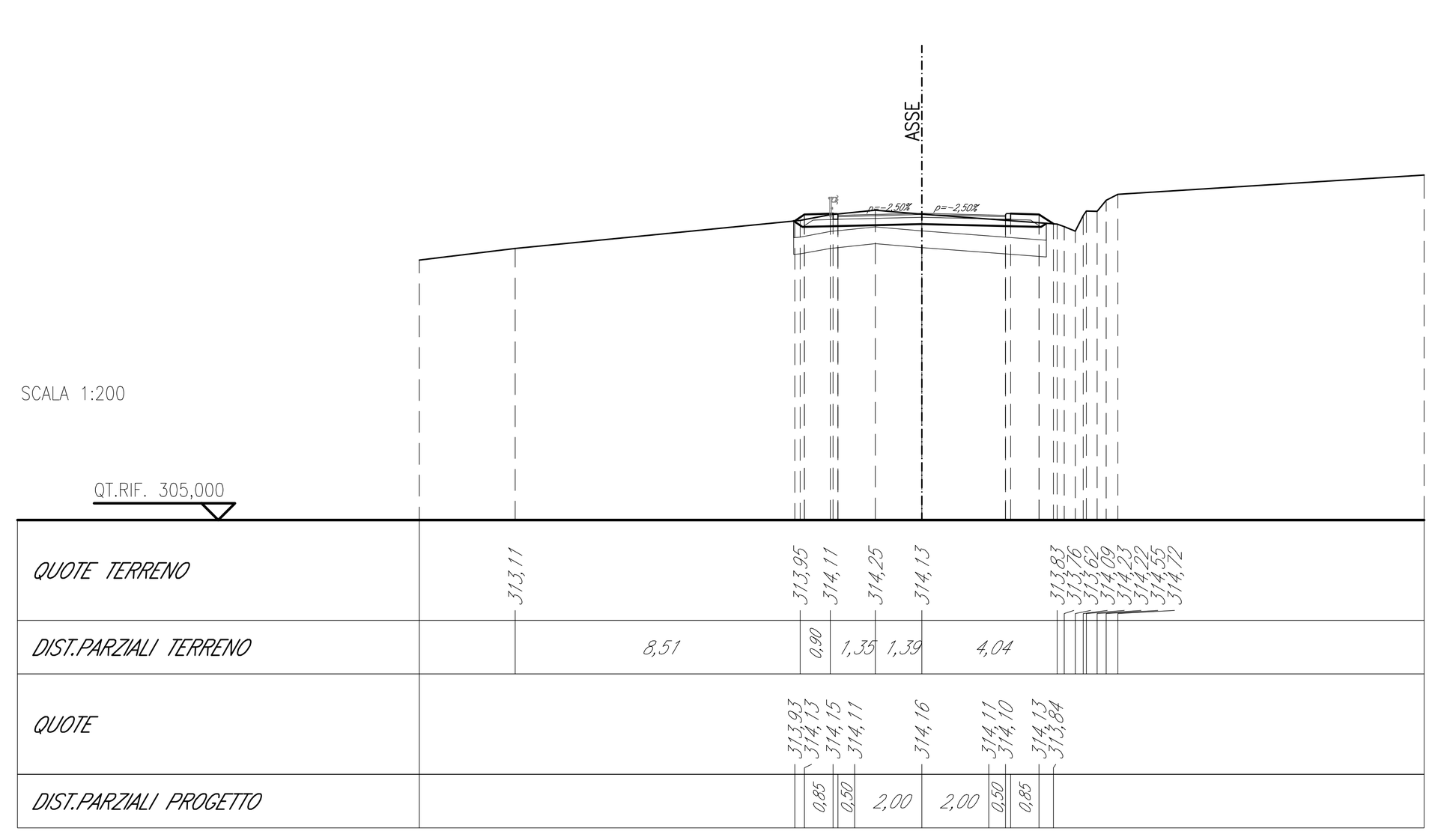


SEZIONE N.: NV05dp-3
QT. PROGETTO: 313,411
DIST.PROG.: 40,000
DIST.PREC.: 10,000
DIST.SUCC.: 20,000

| SCAVI E BONIFICHE | |
|---|---|
| STERRO | 0,06 m³ |
| SCOTICO | 4,21 m³ |
| BONIFICA | 4,15 m³ |
| RILEVATI | |
| RILEVATO | 3,51 m³ |
| INERBIMENTO | 3,438 m |
| TERRENO VEGETALE | 0,73 m³ |
| SOVRASTRUTTURA STRADALE | |
| STRATO DI BINDER | 5,00 m |
| STRATO DI BASE | 5,00 m |
| MISTO GRANULARE | 1,36 m³ |

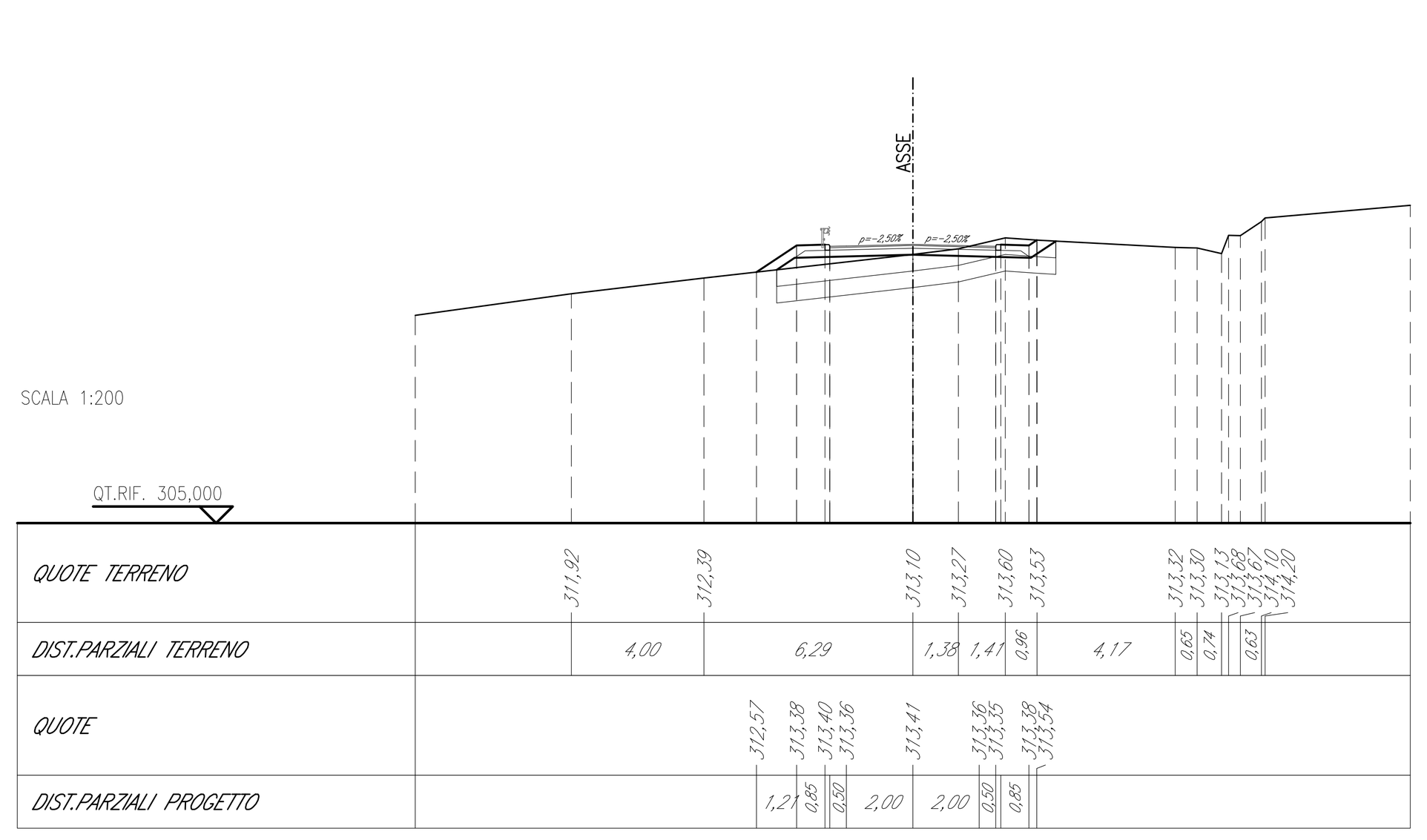


SEZIONE N.: NV05dp-4
QT. PROGETTO: 311,089
DIST.PROG.: 60,000
DIST.PREC.: 20,000
DIST.SUCC.: 2,423

| SCAVI E BONIFICHE | |
|---|---|
| SCOTICO | 4,88 m³ |
| BONIFICA | 4,88 m³ |
| RILEVATI | |
| RILEVATO | 11,95 m³ |
| INERBIMENTO | 5,781 m |
| TERRENO VEGETALE | 1,30 m³ |
| SOVRASTRUTTURA STRADALE | |
| STRATO DI BINDER | 5,36 m |
| STRATO DI BASE | 5,36 m |
| MISTO GRANULARE | 1,43 m³ |

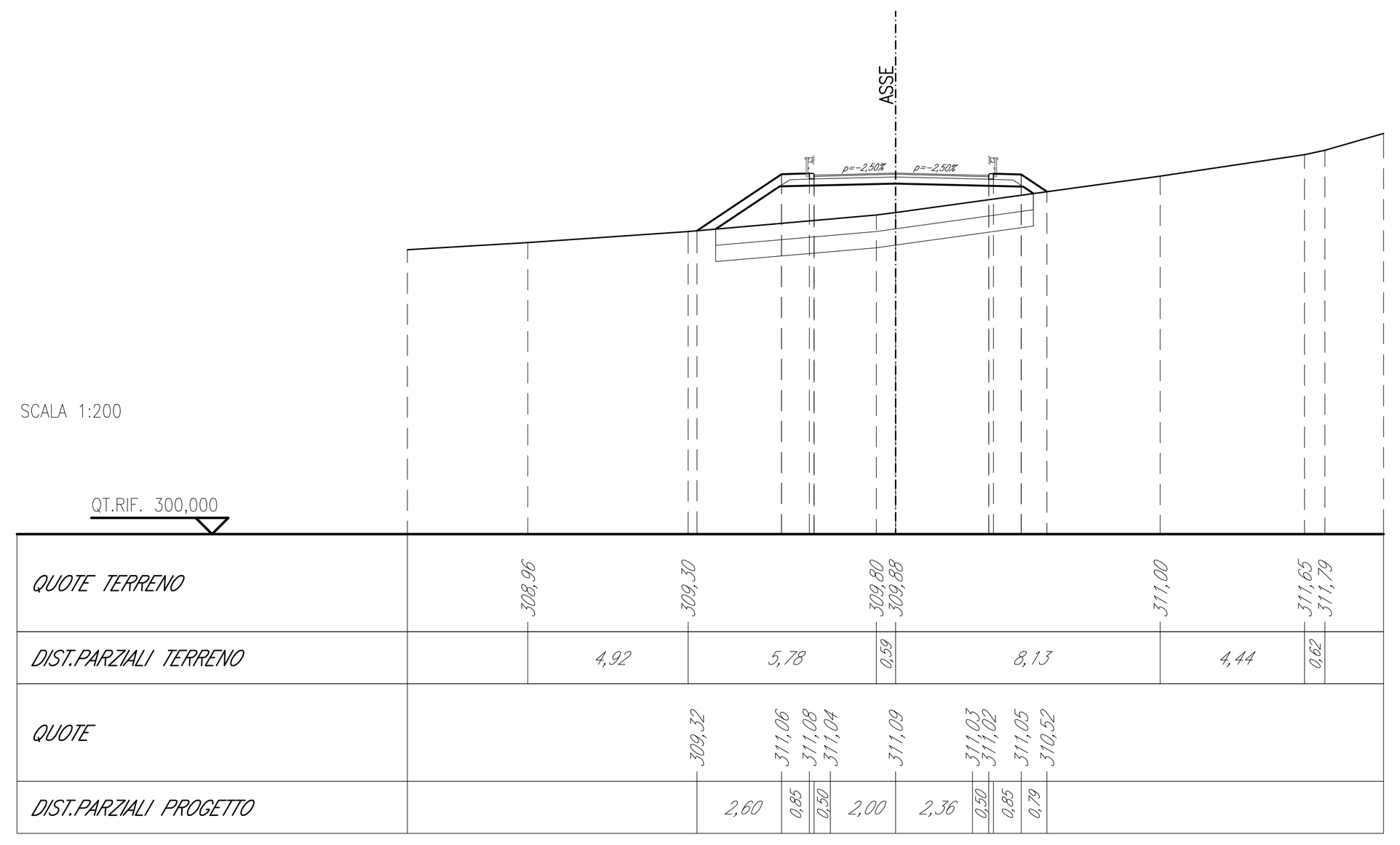


SEZIONE N.: NV05dp-5
QT. PROGETTO: 310,850
DIST.PROG.: 62,423
DIST.PREC.: 2,423
DIST.SUCC.: 11,246

| SCAVI E BONIFICHE | |
|---|---|
| STERRO | 7,99 m³ |
| RILEVATI | |
| RILEVATO | 15,95 m³ |
| INERBIMENTO | 6,059 m |
| TERRENO VEGETALE | 1,38 m³ |
| SOVRASTRUTTURA STRADALE | |
| STRATO DI BINDER | 5,49 m |
| STRATO DI BASE | 5,49 m |
| MISTO GRANULARE | 1,46 m³ |

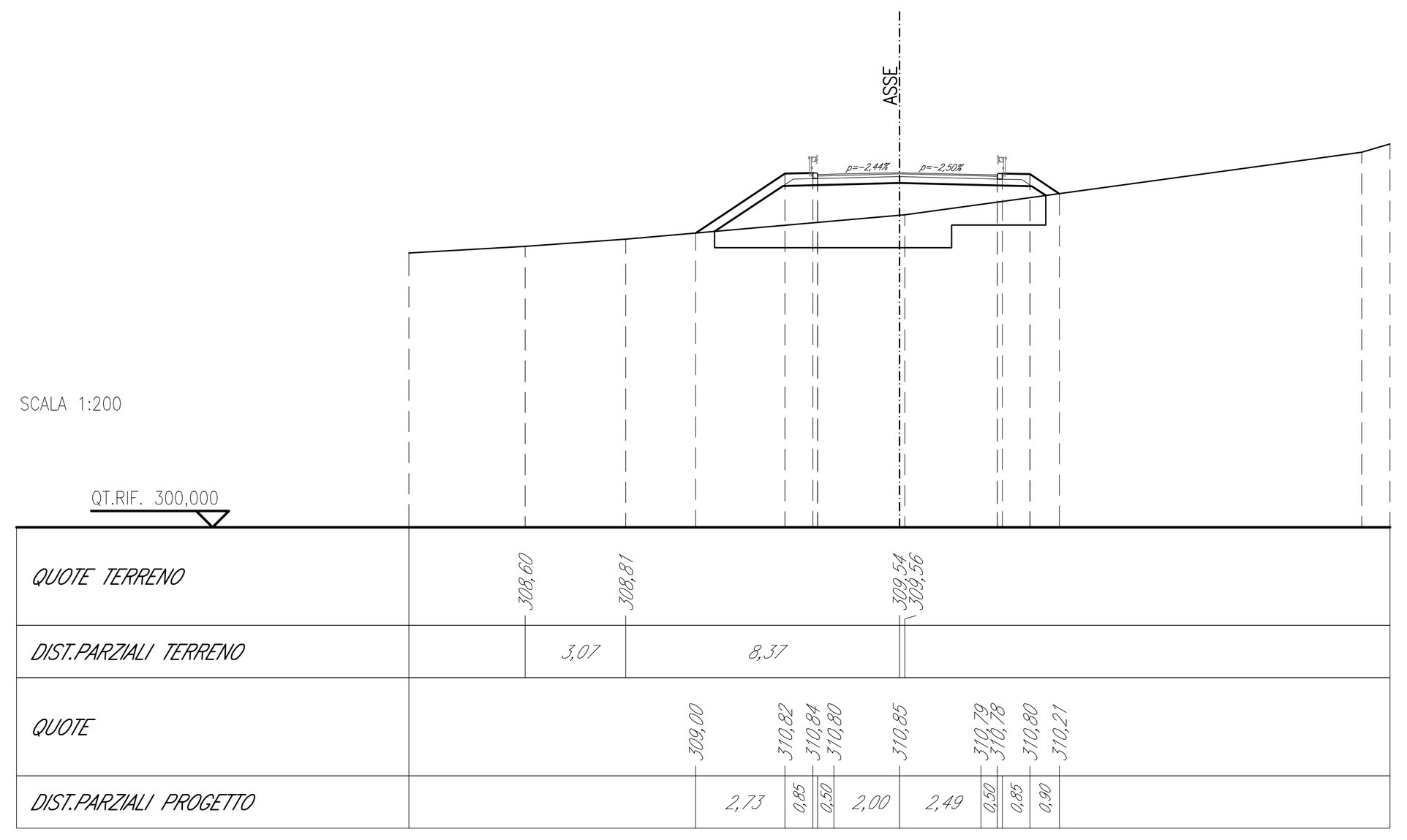


SEZIONE N.: NV05dp-6
QT. PROGETTO: 309,978
DIST.PROG.: 73,669
DIST.PREC.: 11,246
DIST.SUCC.: 2,248

| SCAVI E BONIFICHE | |
|---|---|
| STERRO | 9,87 m³ |
| RILEVATI | |
| RILEVATO | 24,91 m³ |
| INERBIMENTO | 8,218 m |
| TERRENO VEGETALE | 1,83 m³ |
| SOVRASTRUTTURA STRADALE | |
| STRATO DI BINDER | 6,09 m |
| STRATO DI BASE | 6,09 m |
| MISTO GRANULARE | 1,58 m³ |

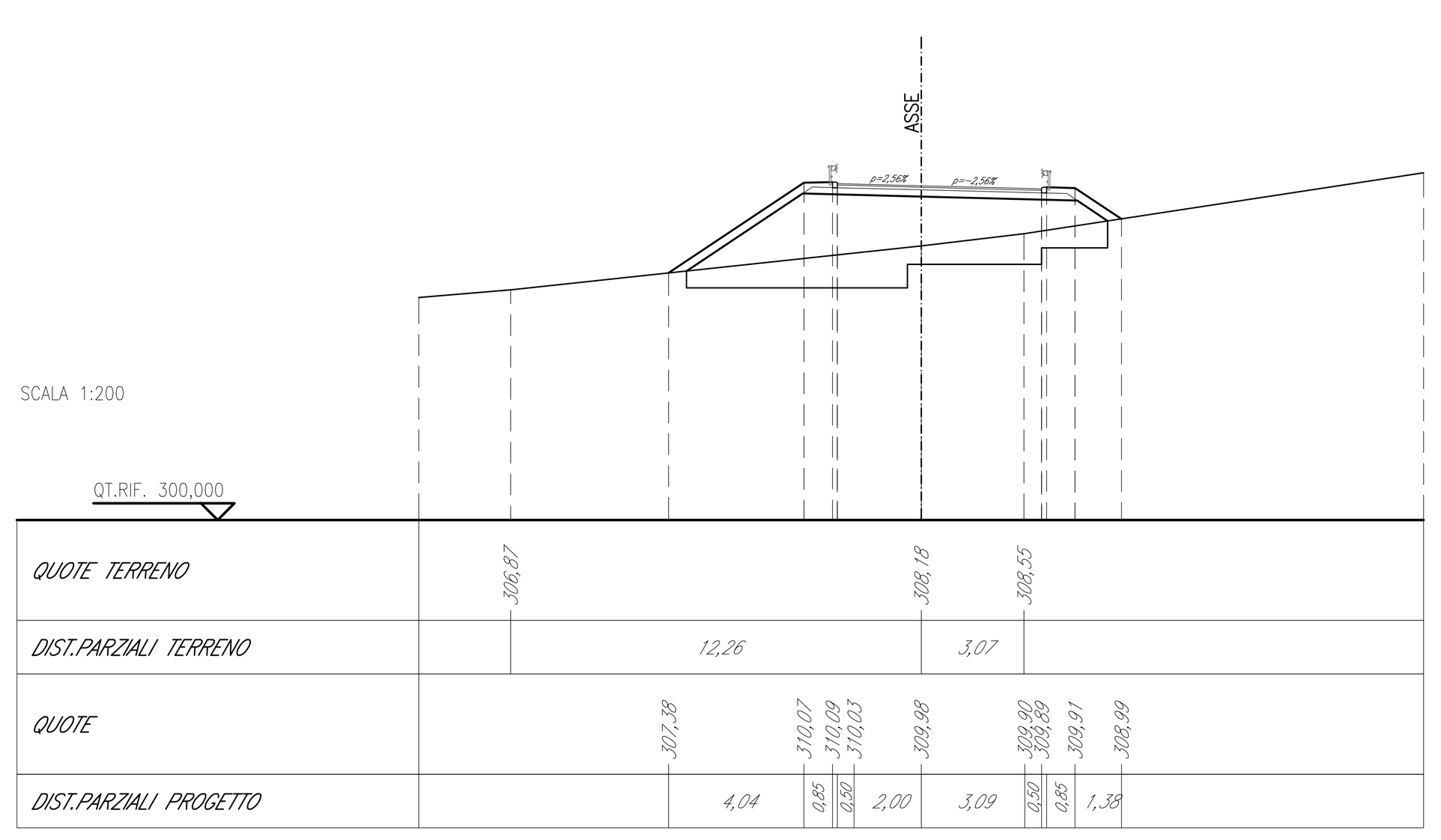


SEZIONE N.: NV05dp-7
QT. PROGETTO: 309,851
DIST.PROG.: 75,917
DIST.PREC.: 2,248
DIST.SUCC.: 4,083

| SCAVI E BONIFICHE | |
|---|---|
| STERRO | 10,25 m³ |
| RILEVATI | |
| RILEVATO | 26,35 m³ |
| INERBIMENTO | 8,577 m |
| TERRENO VEGETALE | 1,89 m³ |
| SOVRASTRUTTURA STRADALE | |
| STRATO DI BINDER | 6,21 m |
| STRATO DI BASE | 6,21 m |
| MISTO GRANULARE | 1,60 m³ |

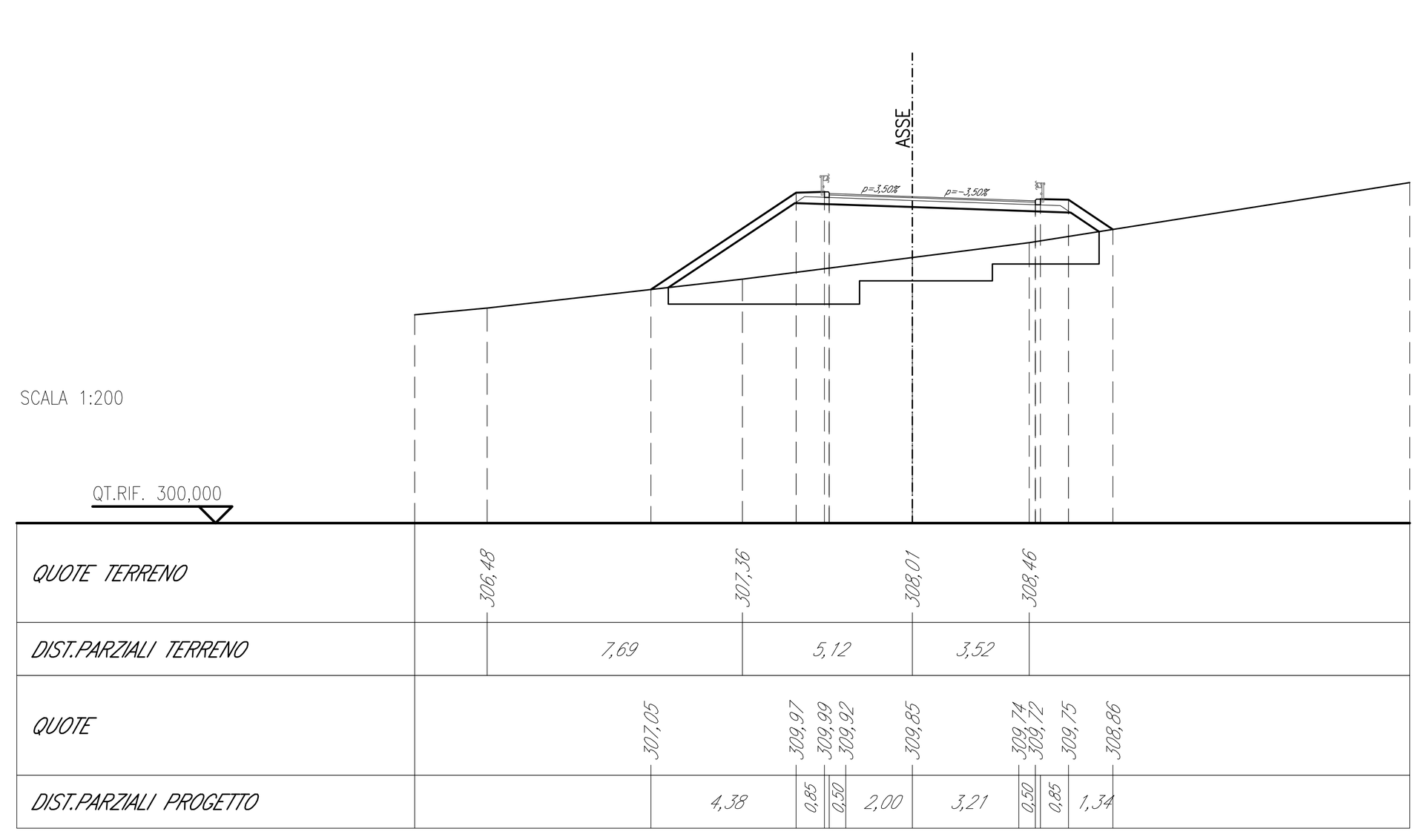


SEZIONE N.: NV05dp-8
QT. PROGETTO: 309,661
DIST.PROG.: 80,000
DIST.PREC.: 4,083
DIST.SUCC.: 20,000

| SCAVI E BONIFICHE | |
|---|---|
| STERRO | 10,80 m³ |
| RILEVATI | |
| RILEVATO | 27,82 m³ |
| INERBIMENTO | 8,872 m |
| TERRENO VEGETALE | 1,96 m³ |
| SOVRASTRUTTURA STRADALE | |
| STRATO DI BINDER | 6,43 m |
| STRATO DI BASE | 6,43 m |
| MISTO GRANULARE | 1,65 m³ |

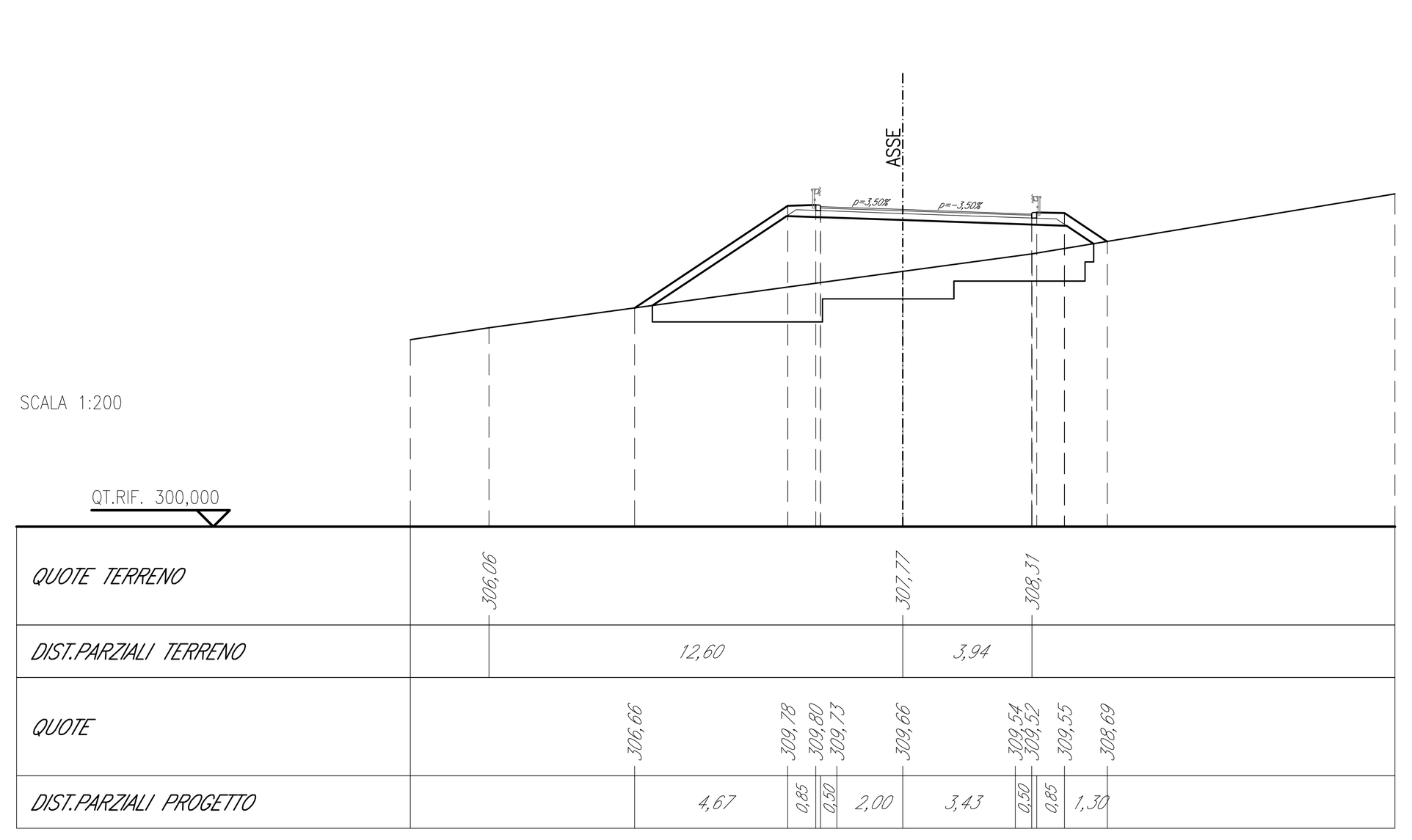


SEZIONE N.: NV05dp-9
QT. PROGETTO: 309,483
DIST.PROG.: 100,000
DIST.PREC.: 20,000
DIST.SUCC.: 9,990

| SCAVI E BONIFICHE | |
|---|---|
| STERRO | 10,68 m³ |
| RILEVATI | |
| RILEVATO | 23,19 m³ |
| INERBIMENTO | 7,907 m |
| TERRENO VEGETALE | 1,68 m³ |
| SOVRASTRUTTURA STRADALE | |
| STRATO DI BINDER | 6,50 m |
| STRATO DI BASE | 6,50 m |
| MISTO GRANULARE | 1,66 m³ |

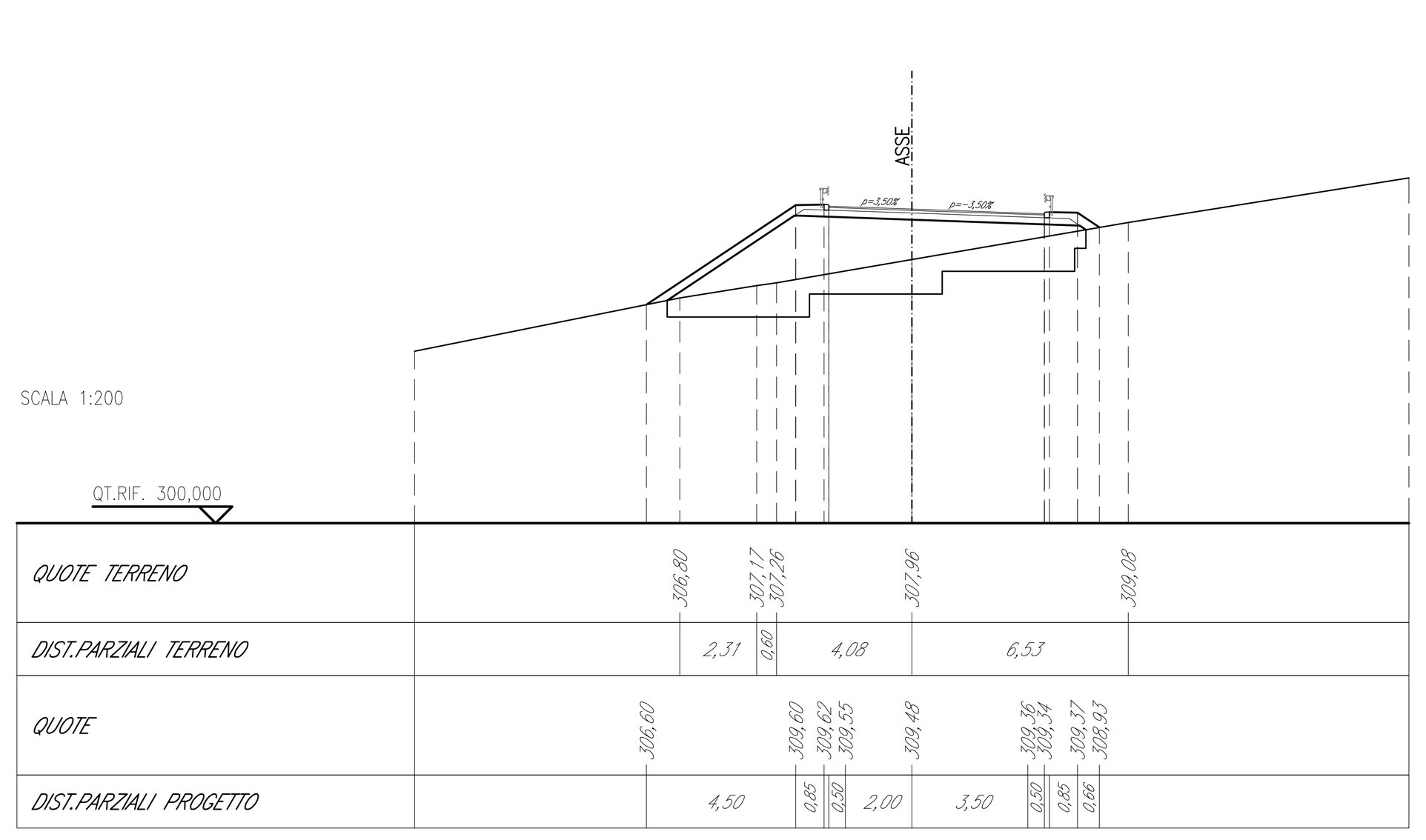


SEZIONE N.: NV05dp-10a
QT. PROGETTO: 309,862
DIST.PROG.: 109,990
DIST.PREC.: 9,990
DIST.SUCC.: 0,010

| SCAVI E BONIFICHE | |
|---|---|
| STERRO | 4,15 m³ |
| SCOTICO | 2,69 m³ |
| BONIFICA | 1,33 m³ |
| RILEVATI | |
| RILEVATO | 1,51 m³ |
| INERBIMENTO | 3,667 m |
| TERRENO VEGETALE | 0,78 m³ |
| SOVRASTRUTTURA STRADALE | |
| STRATO DI BASE | 6,50 m |
| MISTO GRANULARE | 1,53 m³ |

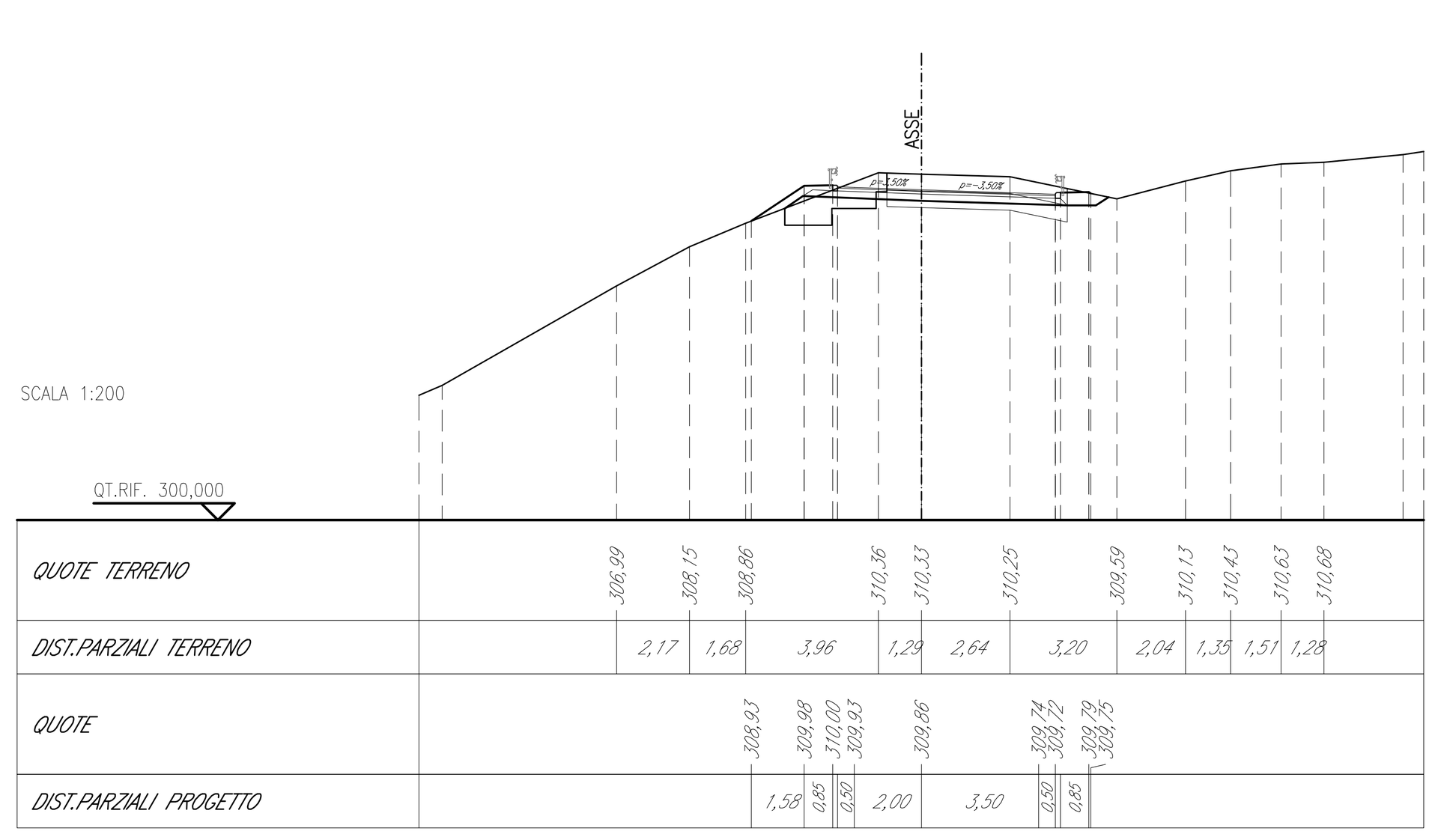


SEZIONE N.: NV05dp-10
QT. PROGETTO: 309,862
DIST.PROG.: 110,000
DIST.PREC.: 0,010
DIST.SUCC.: 11,806

| SCAVI E BONIFICHE | |
|---|---|
| STERRO | 1,96 m³ |
| SCOTICO | 4,21 m³ |
| BONIFICA | 2,68 m³ |
| RILEVATI | |
| RILEVATO | 0,82 m³ |
| INERBIMENTO | 3,653 m |
| TERRENO VEGETALE | 0,78 m³ |
| SOVRASTRUTTURA STRADALE | |
| STRATO DI BASE | 6,50 m |
| MISTO GRANULARE | 1,53 m³ |

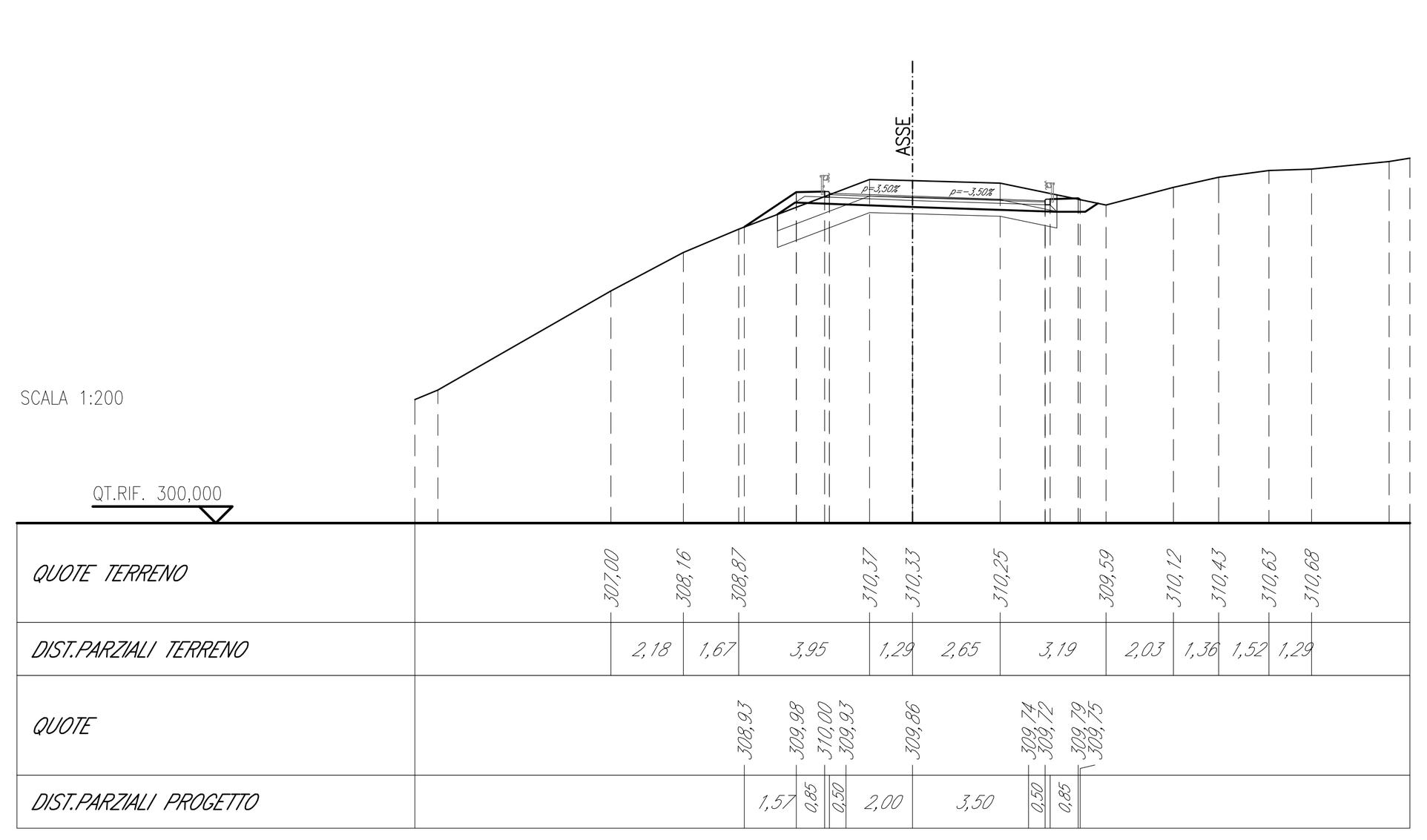


SEZIONE N.: NV05dp-11
QT. PROGETTO: 310,292
DIST.PROG.: 121,806
DIST.PREC.: 11,806
DIST.SUCC.: 7,797

| SCAVI E BONIFICHE | |
|---|---|
| STERRO | 4,11 m³ |
| SCOTICO | 3,43 m³ |
| BONIFICA | 1,68 m³ |
| RILEVATI | |
| INERBIMENTO | 3,159 m |
| TERRENO VEGETALE | 1,23 m³ |
| SOVRASTRUTTURA STRADALE | |
| STRATO DI BASE | 6,15 m |
| MISTO GRANULARE | 1,33 m³ |

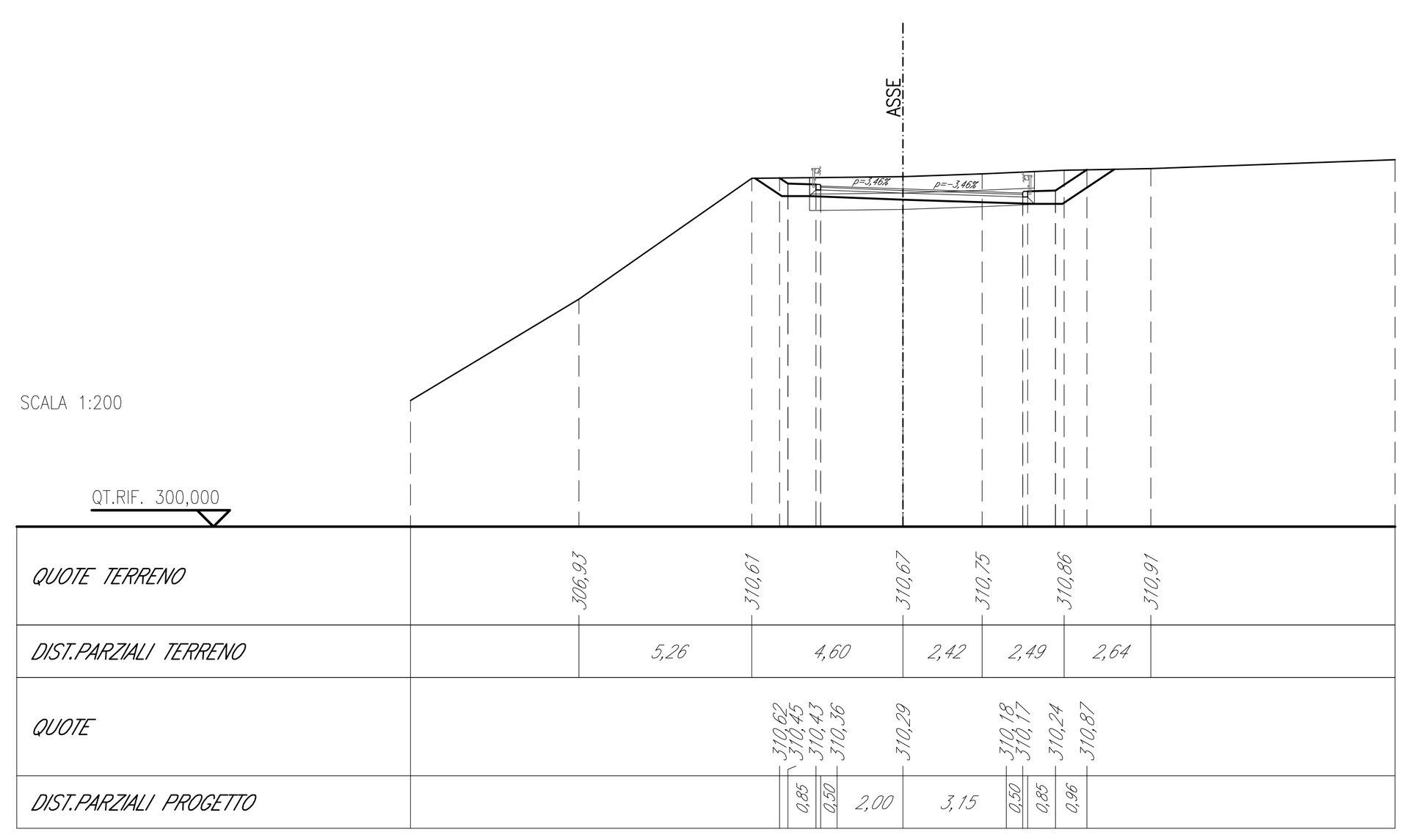


SEZIONE N.: NV05dp-12
QT. PROGETTO: 310,304
DIST.PROG.: 129,603
DIST.PREC.: 7,797
DIST.SUCC.: 6,550

| SCAVI E BONIFICHE | |
|---|---|
| STERRO | 1,12 m³ |
| SCOTICO | 2,38 m³ |
| BONIFICA | 3,17 m³ |
| DEMOLIZIONE | 0,82 m³ |
| RILEVATI | |
| RILEVATO | 0,37 m³ |
| INERBIMENTO | 1,989 m |
| TERRENO VEGETALE | 0,70 m³ |
| SOVRASTRUTTURA STRADALE | |
| STRATO DI BASE | 5,70 m |
| MISTO GRANULARE | 1,74 m³ |

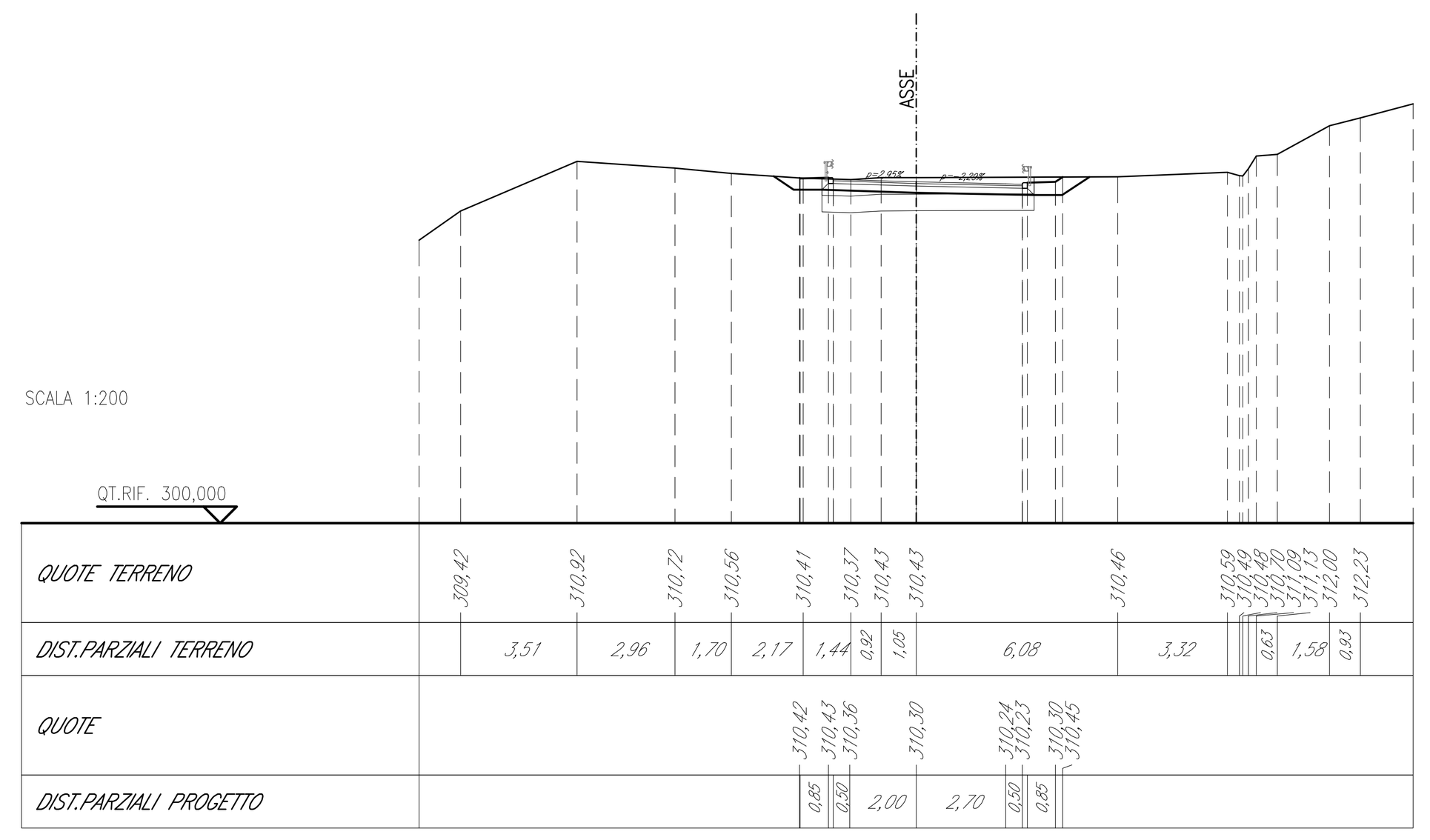


SEZIONE N.: NV05dp-13
QT. PROGETTO: 310,146
DIST.PROG.: 136,153
DIST.PREC.: 6,550
DIST.SUCC.: 2,347

| SCAVI E BONIFICHE | |
|---|---|
| STERRO | 0,39 m³ |
| SCOTICO | 2,49 m³ |
| BONIFICA | 3,43 m³ |
| DEMOLIZIONE | 0,94 m³ |
| RILEVATI | |
| RILEVATO | 1,36 m³ |
| INERBIMENTO | 1,918 m |
| TERRENO VEGETALE | 0,51 m³ |
| SOVRASTRUTTURA STRADALE | |
| STRATO DI BINDER | 5,00 m |
| STRATO DI BASE | 5,00 m |
| MISTO GRANULARE | 1,23 m³ |

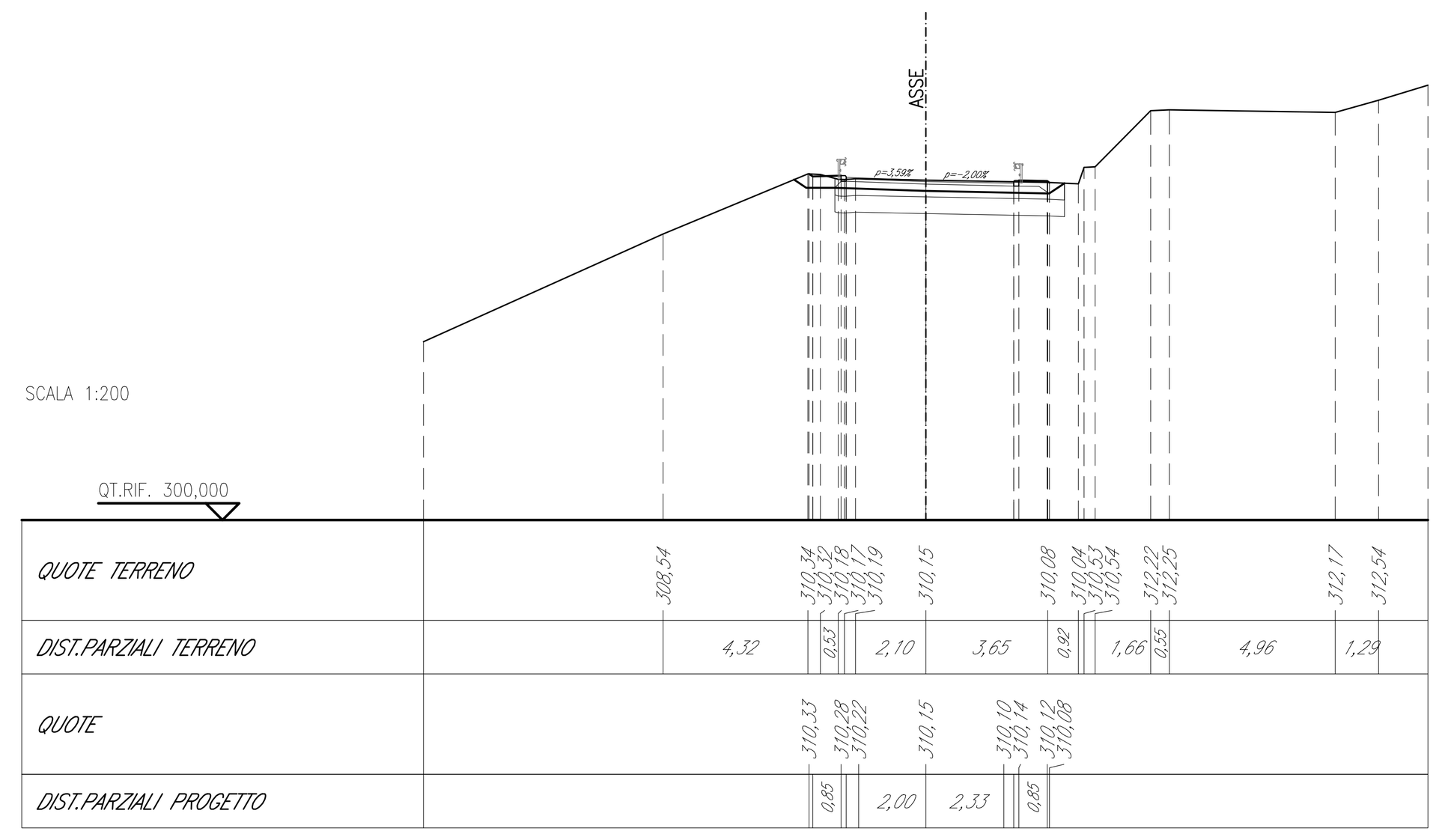


SEZIONE N.: NV05dp-14
QT. PROGETTO: 310,063
DIST.PROG.: 138,500
DIST.PREC.: 2,347
DIST.SUCC.: 3,485

| SCAVI E BONIFICHE | |
|---|---|
| SCOTICO | 2,68 m³ |
| BONIFICA | 3,60 m³ |
| DEMOLIZIONE | 0,92 m³ |
| RILEVATI | |
| RILEVATO | 1,41 m³ |
| INERBIMENTO | 1,948 m |
| TERRENO VEGETALE | 0,35 m³ |
| SOVRASTRUTTURA STRADALE | |
| STRATO DI BINDER | 4,69 m |
| STRATO DI BASE | 4,69 m |
| MISTO GRANULARE | 1,30 m³ |

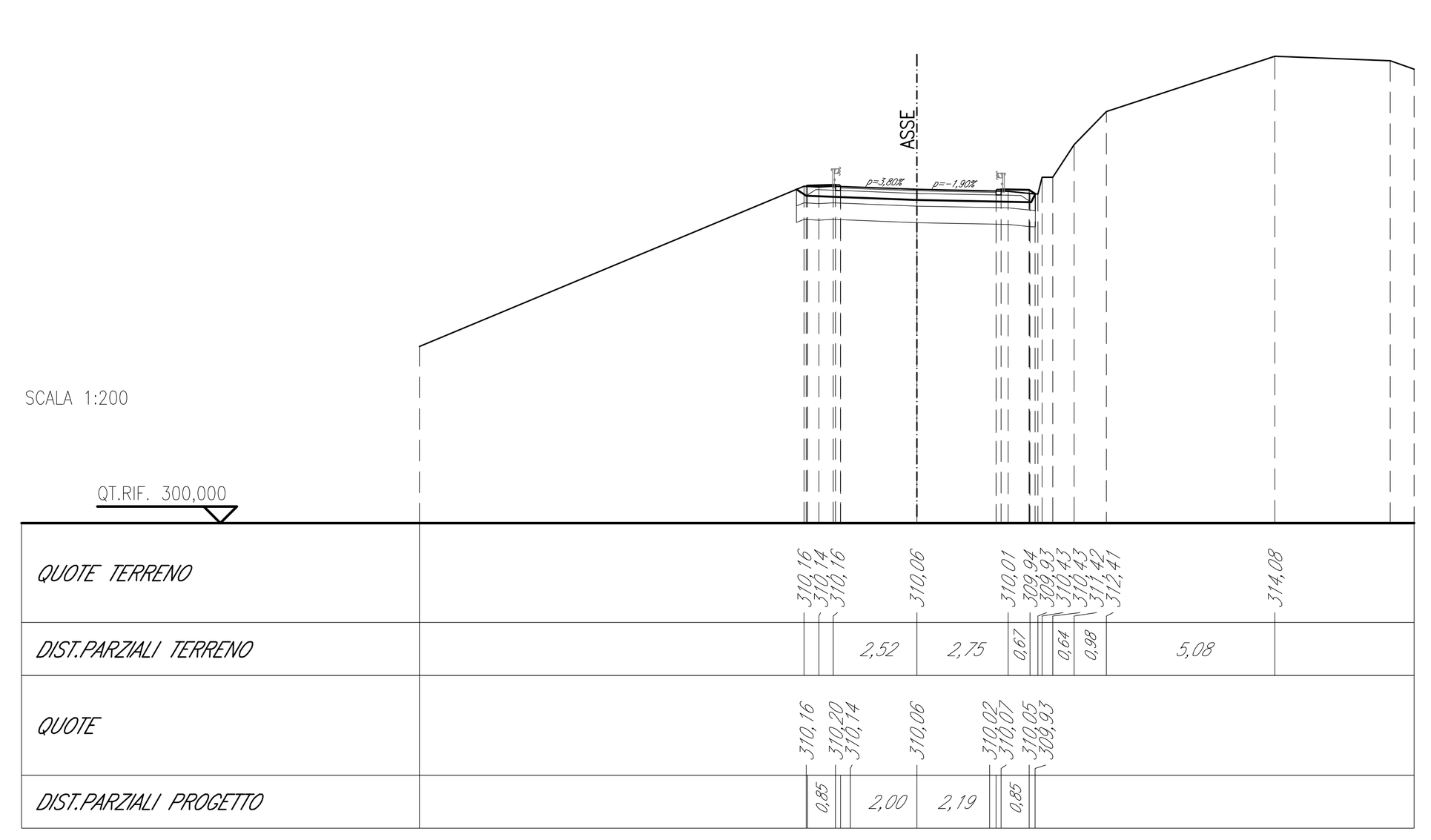


COMMITTENTE:
RFI RETE FERROVIARIA ITALIANA
GRUPPO FERROVIE DELLO STATO ITALIANE

DIREZIONE LAVORI:
ITALFERR
GRUPPO FERROVIE DELLO STATO ITALIANE

APPALTATORE:
CONSORZIO: HirpiniaAV
SOCI: salini impregilo, ASTALDI

PROGETTAZIONE:
MANDATARIA: ROCKSOIL S.p.A.
MANDANTI: NET ENGINEERING, Alpina S.p.A.

**PROGETTO ESECUTIVO**

**ITINERARIO NAPOLI - BARI**
**RADDOPPIO TRATTA APICE - ORSARA**
**I LOTTO FUNZIONALE APICE - HIRPINIA**

VIABILITA'

VIABILITA' DI ACCESSO ALLA NV05
DEVIAZIONE PROVVISORIA
Sezioni trasversali

| APPALTATORE | DIRETTORE DELLA PROGETTAZIONE | PROGETTISTA |
|---|---|---|
| Consorzio HIRPINIA AV<br>Il Direttore Tecnico<br>Ing. Vincenzo Moriello<br>10/06/2020 | Il Responsabile integrazione fra le varie prestazioni specialistiche<br>Ing. G. Cassani | NET ENGINEERING<br>Ing. Q. T. Thai Huynh |

| COMMESSA | LOTTO | FASE | ENTE | TIPO DOC. | OPERA/DISCIPLINA | PROGR. | REV. | SCALA: |
|---|---|---|---|---|---|---|---|---|
| IF28 | 01 | E | ZZ | W9 | NV0510 | 001 | B | 1:200 |

| Rev. | Descrizione | Redatto | Data | Verificato | Data | Approvato | Data | Autorizzato Data |
|---|---|---|---|---|---|---|---|---|
| A | Emissione per consegna | D. Galeotti | 23/12/2019 | Q. T. Thai Huynh | 23/12/2019 | T. Finocchietti | 23/12/2019 | Ing. T. Finocchietti |
| B | Recepimento istruttoria | D. Galeotti | 10/06/2020 | Q. T. Thai Huynh | 10/06/2020 | T. Finocchietti | 10/06/2020 | |
| | | | | | | | | 10/06/2020 |

File: IF2801EZZW9NV0510001B.dwg | n.Elab.: -