SEZIONE N.: NV07-1
QT. PROGETTO: 320,000
DIST.PROG.: 0,000
DIST.SUCC.: 8,527

SCAVI E BONIFICHE	
STERRO	8,28 m³
RILEVATI	
INERBIMENTO	6,400 m
TERRENO VEGETALE	1,14 m³
SOVRASTRUTTURA STRADALE	
STRATO DI BINDER	6,50 m
STRATO DI BASE	6,50 m
MISTO GRANULARE	1,54 m³

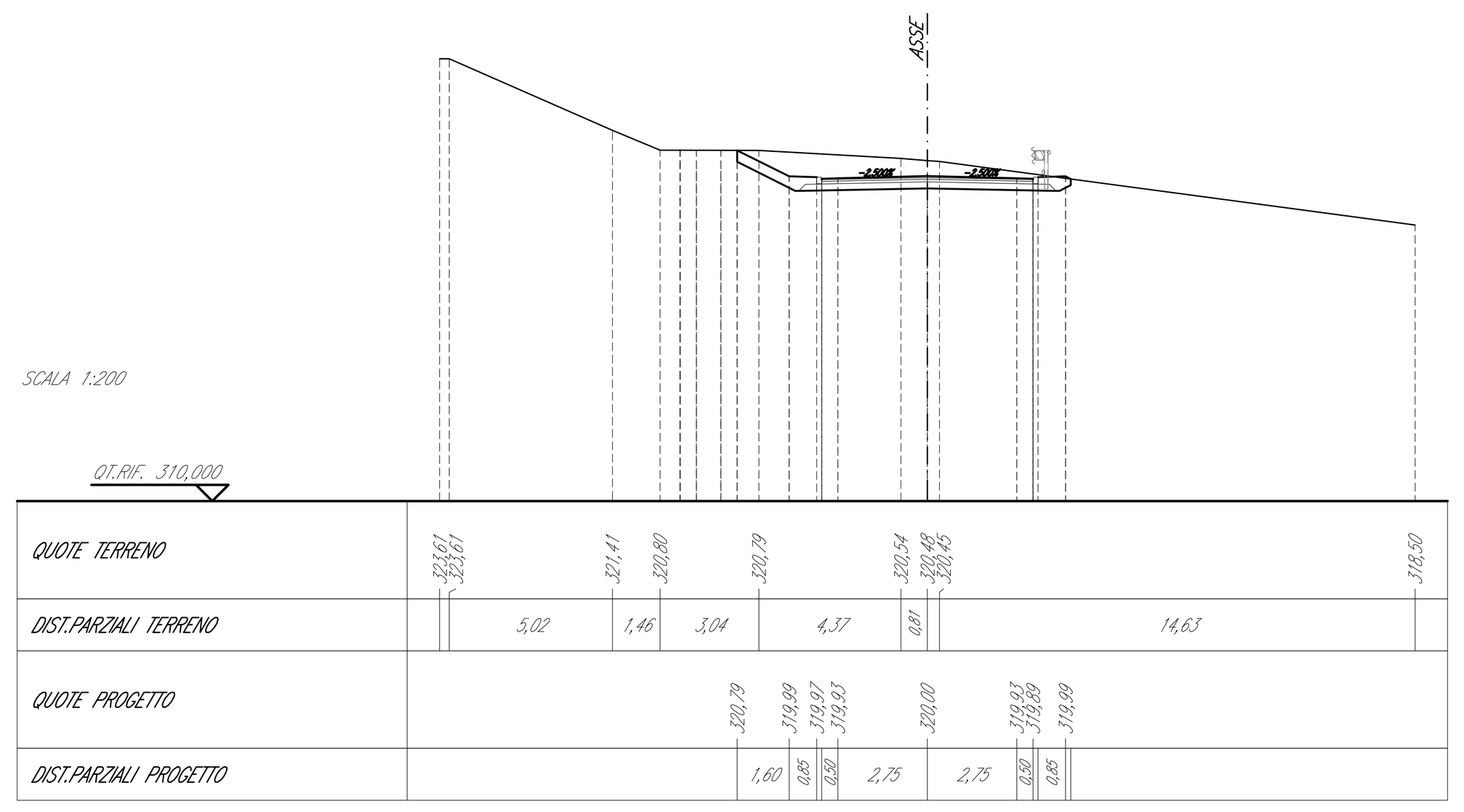

SEZIONE N.: NV07-2
QT. PROGETTO: 319,994
DIST.PROG.: 8,527
DIST.PREC.: 8,527
DIST.SUCC.: 17,094

SCAVI E BONIFICHE	
STERRO	4,90 m³
RILEVATI	
INERBIMENTO	6,048 m
TERRENO VEGETALE	0,91 m³
SOVRASTRUTTURA STRADALE	
STRATO DI USURA	6,50 m
STRATO DI BINDER	6,50 m
STRATO DI BASE	6,50 m
MISTO GRANULARE	1,55 m³

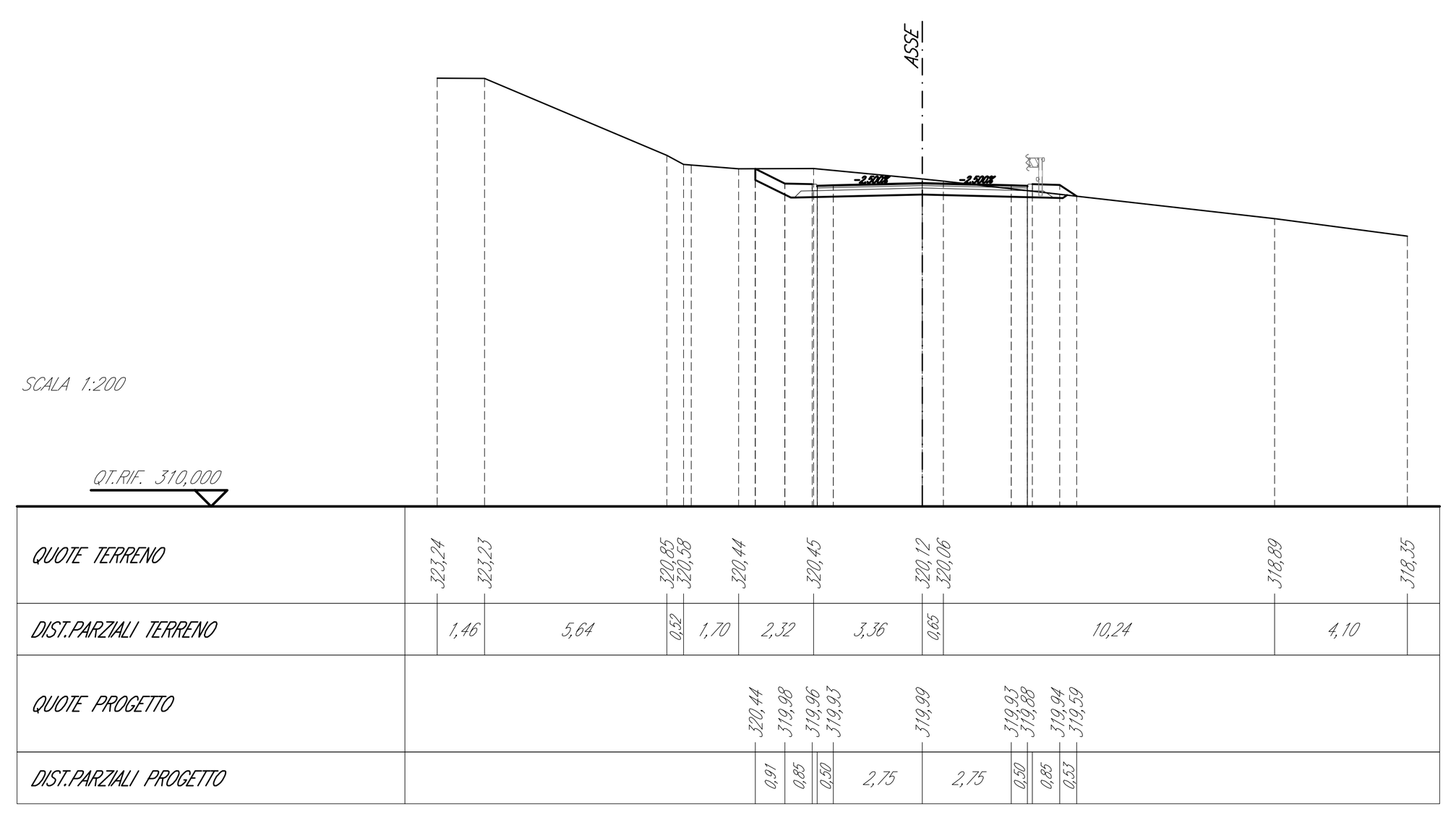

SEZIONE N.: NV07-3
QT. PROGETTO: 319,732
DIST.PROG.: 25,621
DIST.PREC.: 17,094
DIST.SUCC.: 24,379

SCAVI E BONIFICHE	
STERRO	0,93 m³
SCOTICO	4,70 m³
BONIFICA	4,55 m³
SCAVO FOSSO	1,40 m³
RILEVATI	
RIEMPIMENTO	0,01 m³
RILEVATO	4,89 m³
INERBIMENTO	2,759 m
TERRENO VEGETALE	1,39 m³
SOVRASTRUTTURA STRADALE	
STRATO DI USURA	6,56 m
STRATO DI BINDER	6,55 m
STRATO DI BASE	6,55 m
MISTO GRANULARE	1,56 m³

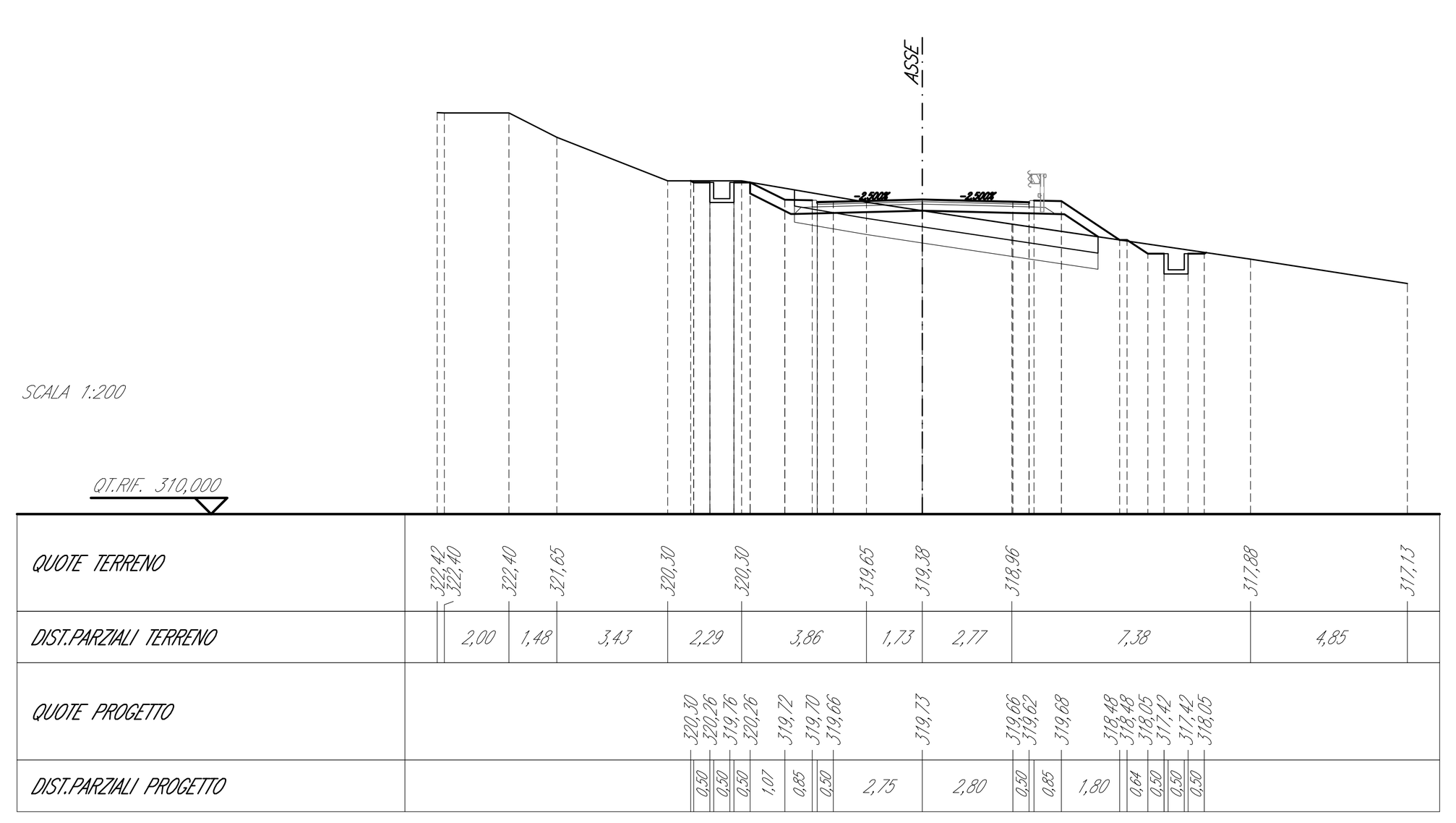

SEZIONE N.: NV07-4
QT. PROGETTO: 318,683
DIST.PROG.: 50,000
DIST.PREC.: 24,379
DIST.SUCC.: 19,049

SCAVI E BONIFICHE	
STERRO	0,45 m³
SCOTICO	4,65 m³
BONIFICA	4,61 m³
SCAVO FOSSO	1,06 m³
RILEVATI	
RIEMPIMENTO	0,20 m³
RILEVATO	3,90 m³
INERBIMENTO	7,337 m
TERRENO VEGETALE	1,09 m³
SOVRASTRUTTURA STRADALE	
STRATO DI USURA	6,74 m
STRATO DI BINDER	6,74 m
STRATO DI BASE	6,74 m
MISTO GRANULARE	1,60 m³

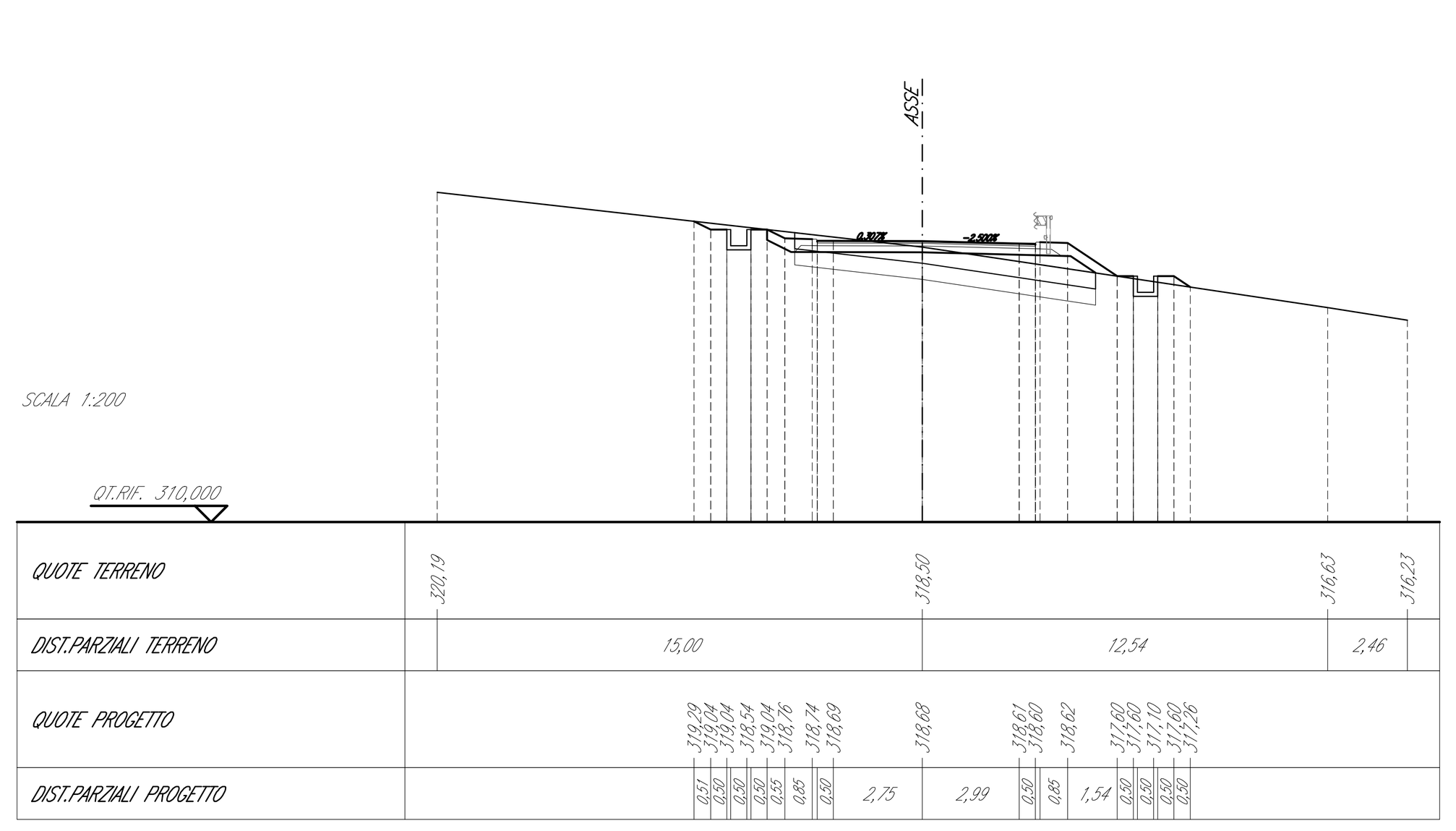

SEZIONE N.: NV07-5
QT. PROGETTO: 317,402
DIST.PROG.: 69,049
DIST.PREC.: 19,049
DIST.SUCC.: 5,951

SCAVI E BONIFICHE	
STERRO	1,04 m³
SCOTICO	4,54 m³
BONIFICA	4,74 m³
SCAVO FOSSO	1,06 m³
RILEVATI	
RIEMPIMENTO	0,17 m³
RILEVATO	2,52 m³
INERBIMENTO	2,774 m
TERRENO VEGETALE	1,08 m³
SOVRASTRUTTURA STRADALE	
STRATO DI USURA	6,89 m
STRATO DI BINDER	6,89 m
STRATO DI BASE	6,89 m
MISTO GRANULARE	1,63 m³

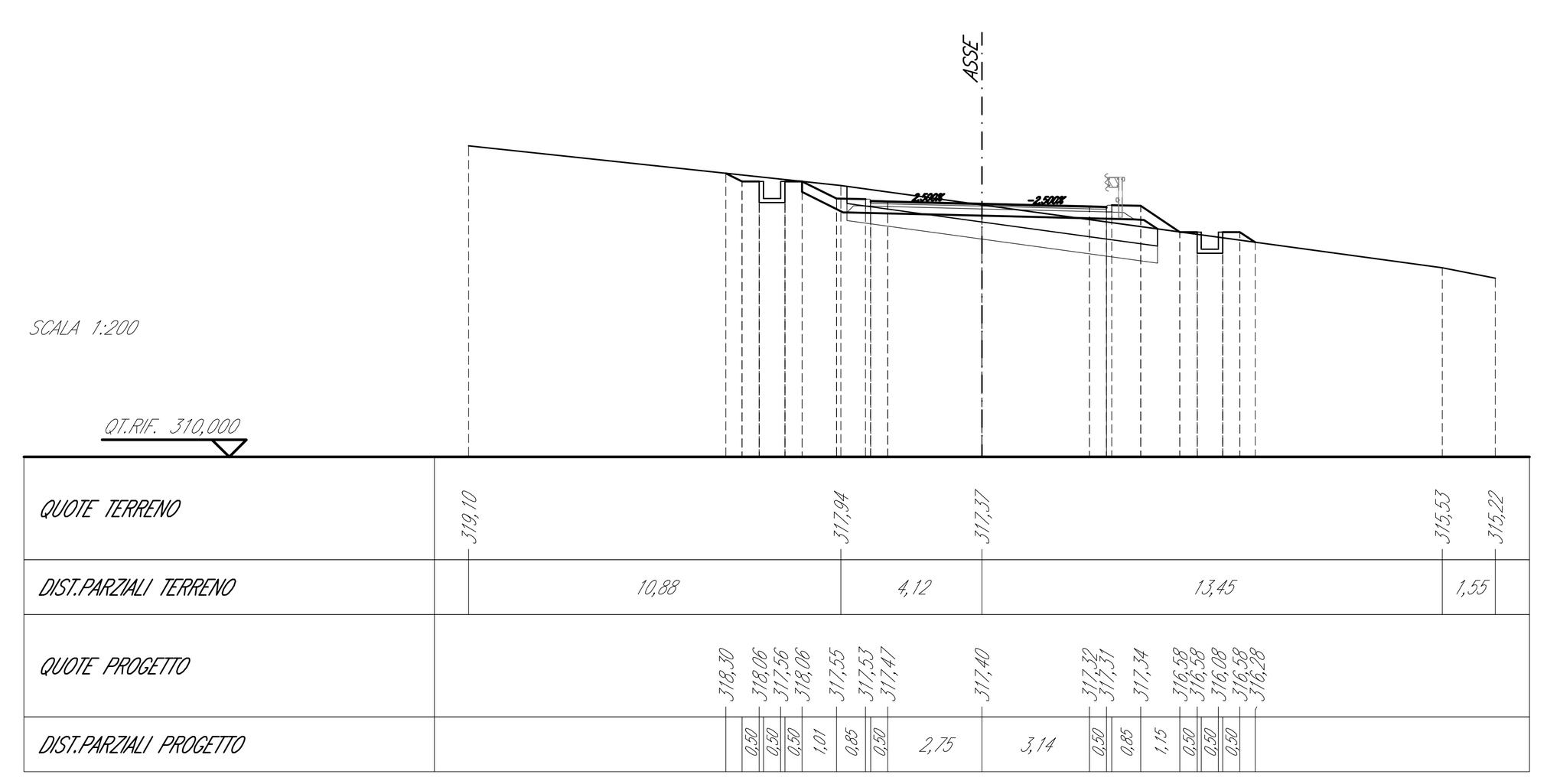

SEZIONE N.: NV07-6
QT. PROGETTO: 316,991
DIST.PROG.: 75,000
DIST.PREC.: 5,951
DIST.SUCC.: 15,994

SCAVI E BONIFICHE	
STERRO	0,96 m³
SCOTICO	4,61 m³
BONIFICA	4,44 m³
SCAVO FOSSO	1,15 m³
RILEVATI	
RIEMPIMENTO	0,17 m³
RILEVATO	3,00 m³
INERBIMENTO	2,681 m
TERRENO VEGETALE	1,16 m³
SOVRASTRUTTURA STRADALE	
STRATO DI USURA	6,94 m
STRATO DI BINDER	6,94 m
STRATO DI BASE	6,94 m
MISTO GRANULARE	1,64 m³

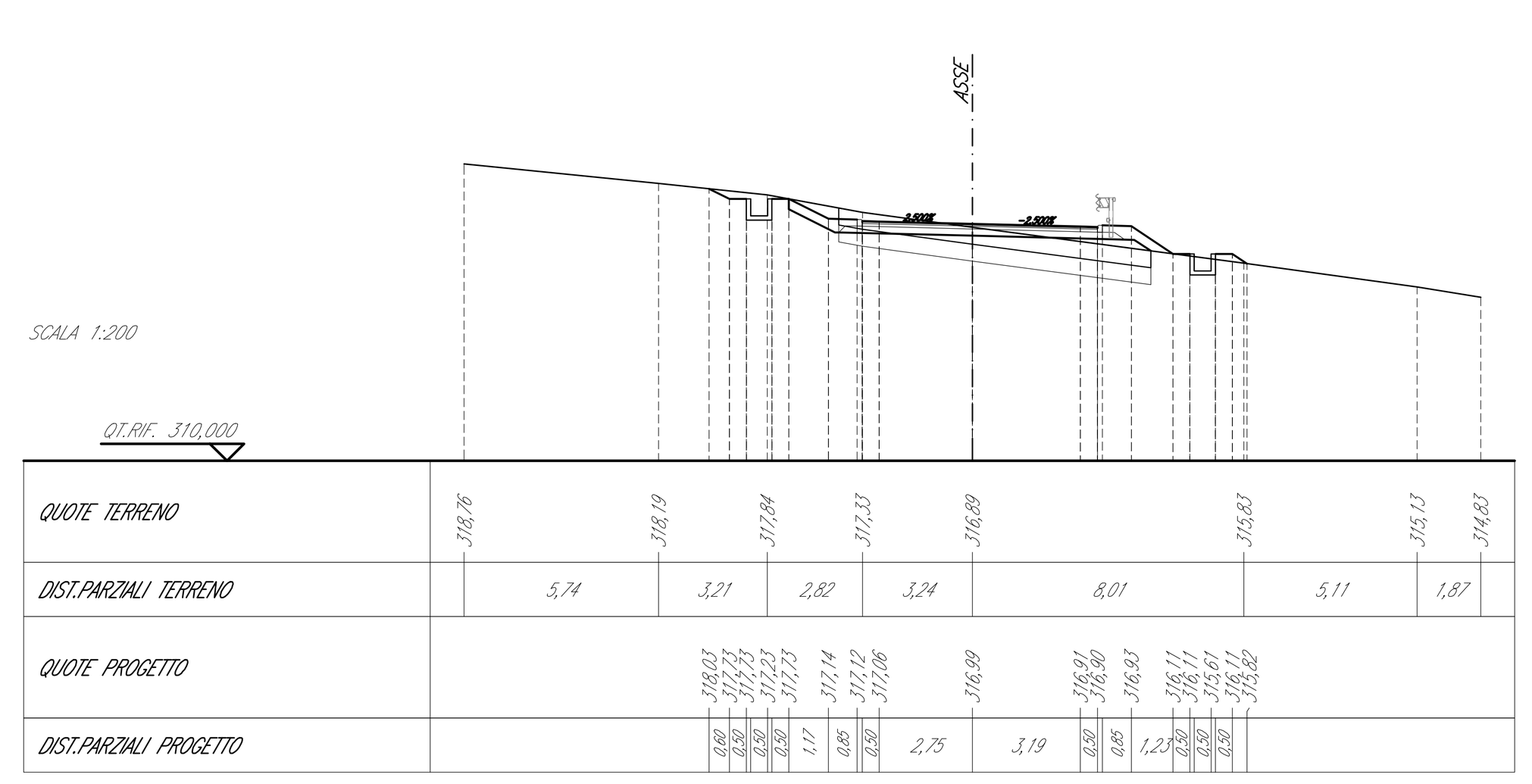

SEZIONE N.: NV07-7
QT. PROGETTO: 315,884
DIST.PROG.: 90,994
DIST.PREC.: 15,994
DIST.SUCC.: 9,006

SCAVI E BONIFICHE	
SCOTICO	4,42 m³
BONIFICA	4,42 m³
SCAVO FOSSO	0,38 m³
RILEVATI	
RIEMPIMENTO	0,16 m³
RILEVATO	5,99 m³
INERBIMENTO	4,166 m
TERRENO VEGETALE	0,66 m³
SOVRASTRUTTURA STRADALE	
STRATO DI USURA	6,95 m
STRATO DI BINDER	6,95 m
STRATO DI BASE	6,95 m
MISTO GRANULARE	1,52 m³

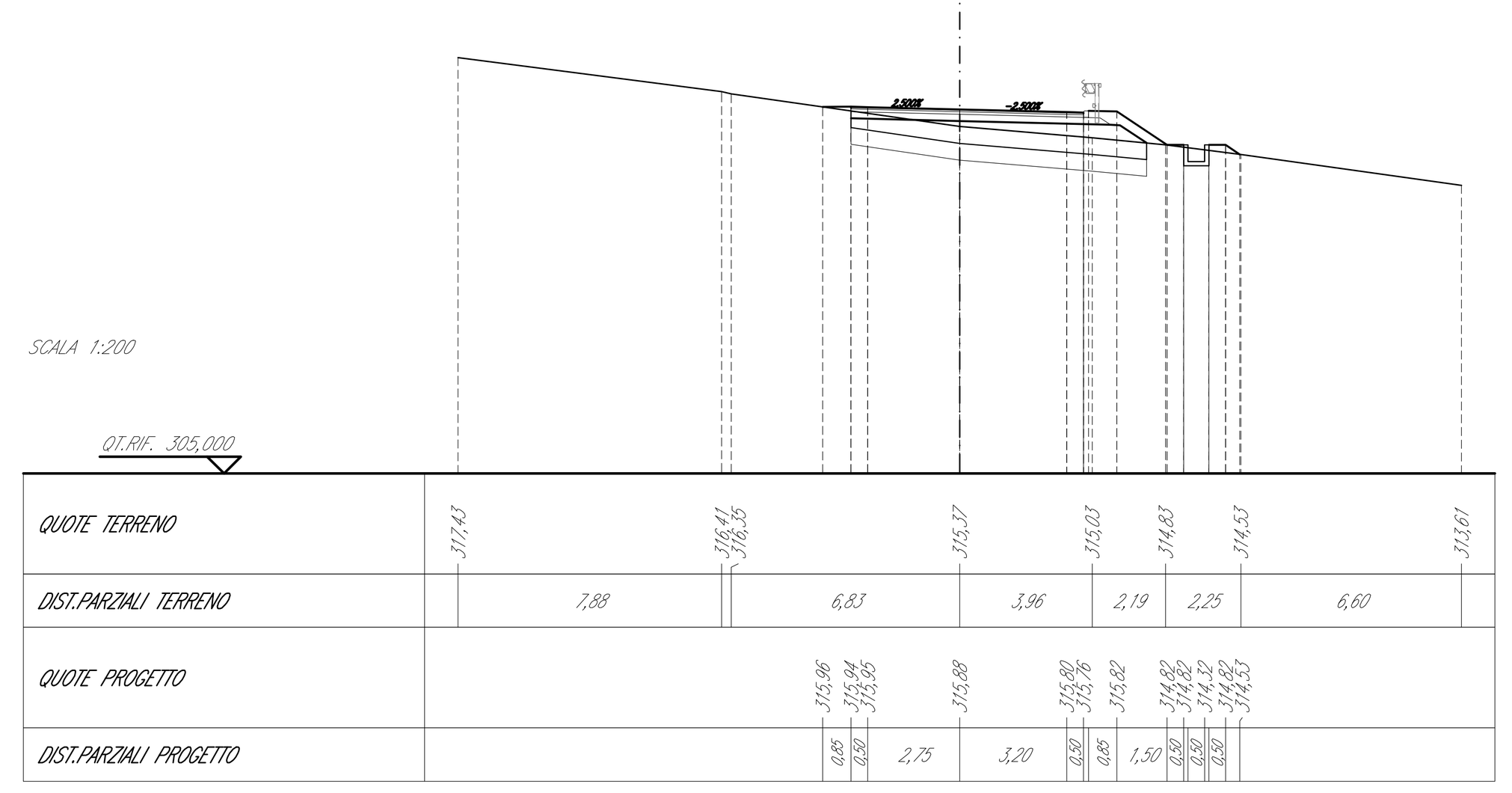

SEZIONE N.: NV07-8
QT. PROGETTO: 315,261
DIST.PROG.: 100,000
DIST.PREC.: 9,006
DIST.SUCC.: 12,938

SCAVI E BONIFICHE	
SCOTICO	5,70 m³
BONIFICA	5,63 m³
SCAVO FOSSO	1,00 m³
RILEVATI	
RIEMPIMENTO	0,40 m³
RILEVATO	7,44 m³
INERBIMENTO	2,769 m
TERRENO VEGETALE	1,16 m³
SOVRASTRUTTURA STRADALE	
STRATO DI USURA	6,95 m
STRATO DI BINDER	6,95 m
STRATO DI BASE	6,95 m
MISTO GRANULARE	1,65 m³

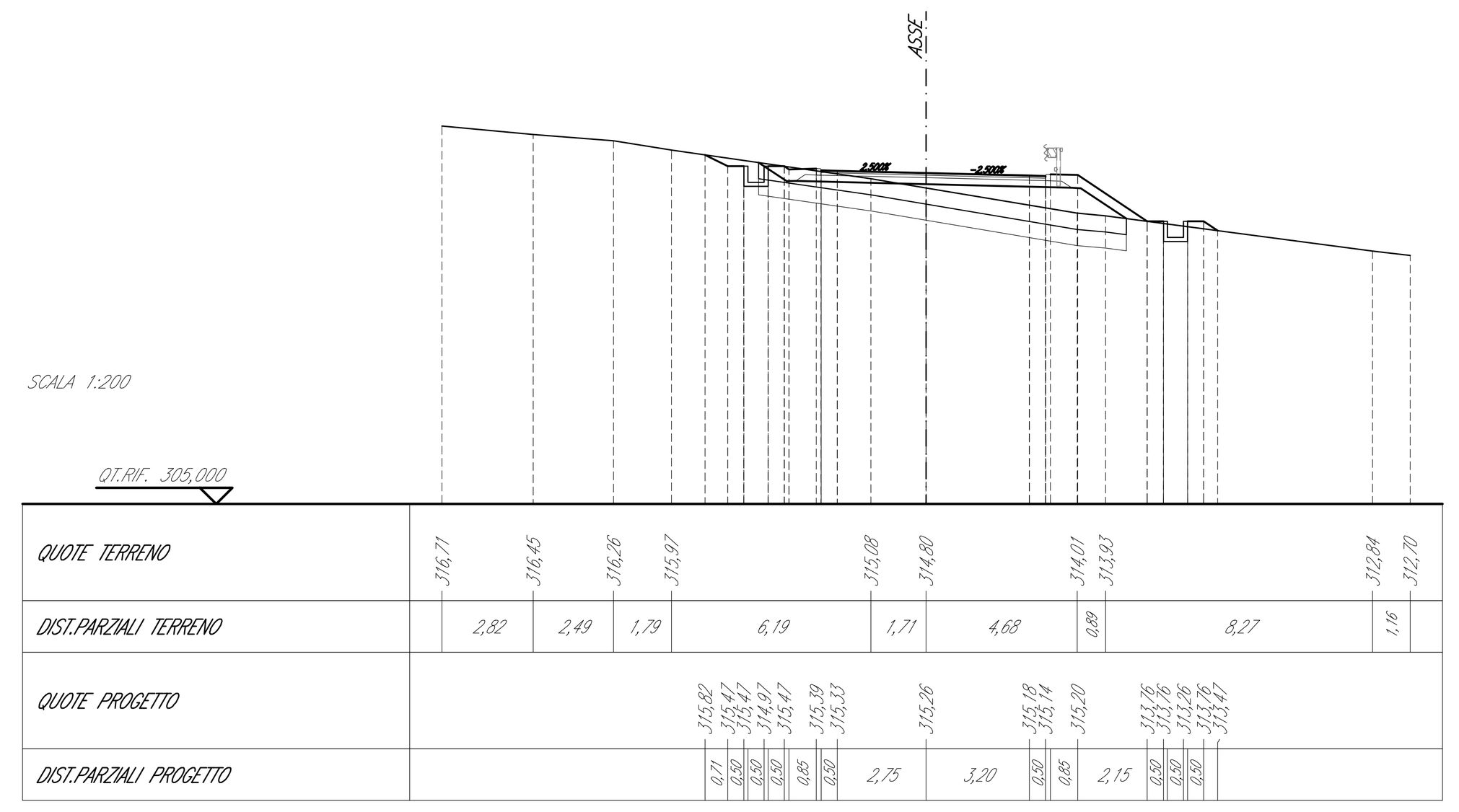

SEZIONE N.: NV07-9
QT. PROGETTO: 314,365
DIST.PROG.: 112,938
DIST.PREC.: 12,938
DIST.SUCC.: 12,062

SCAVI E BONIFICHE	
STERRO	7,98 m³
SCAVO FOSSO	1,19 m³
RILEVATI	
RIEMPIMENTO	0,28 m³
RILEVATO	8,49 m³
INERBIMENTO	9,021 m
TERRENO VEGETALE	1,36 m³
SOVRASTRUTTURA STRADALE	
STRATO DI USURA	6,89 m
STRATO DI BINDER	6,89 m
STRATO DI BASE	6,89 m
MISTO GRANULARE	1,63 m³

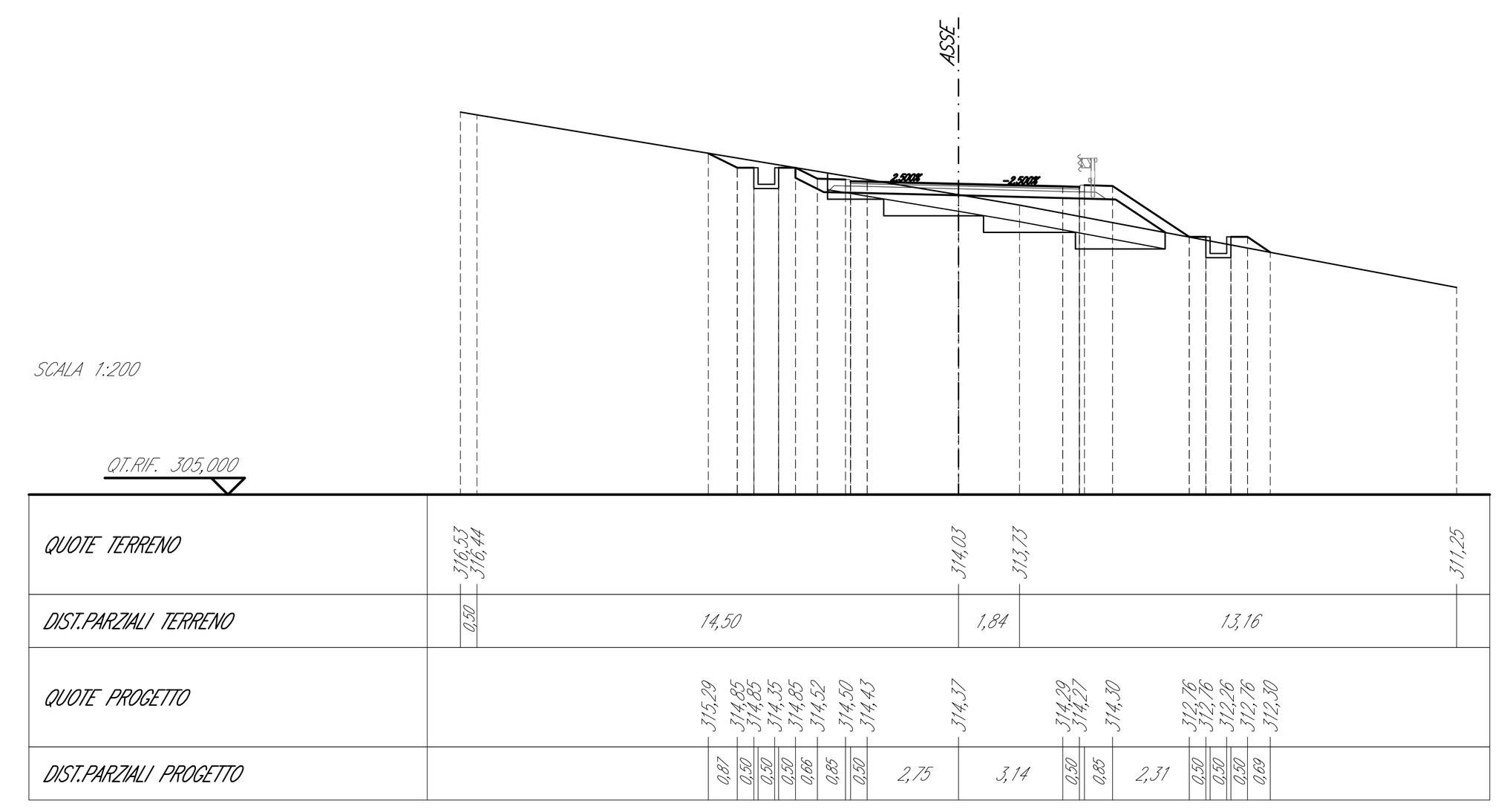

SEZIONE N.: NV07-10
QT. PROGETTO: 313,531
DIST.PROG.: 125,000
DIST.PREC.: 12,062
DIST.SUCC.: 25,000

SCAVI E BONIFICHE	
STERRO	6,09 m³
SCOTICO	1,42 m³
BONIFICA	1,41 m³
SCAVO FOSSO	1,34 m³
RILEVATI	
RIEMPIMENTO	0,23 m³
RILEVATO	9,10 m³
INERBIMENTO	9,670 m
TERRENO VEGETALE	1,50 m³
SOVRASTRUTTURA STRADALE	
STRATO DI USURA	6,80 m
STRATO DI BINDER	6,80 m
STRATO DI BASE	6,80 m
MISTO GRANULARE	1,61 m³

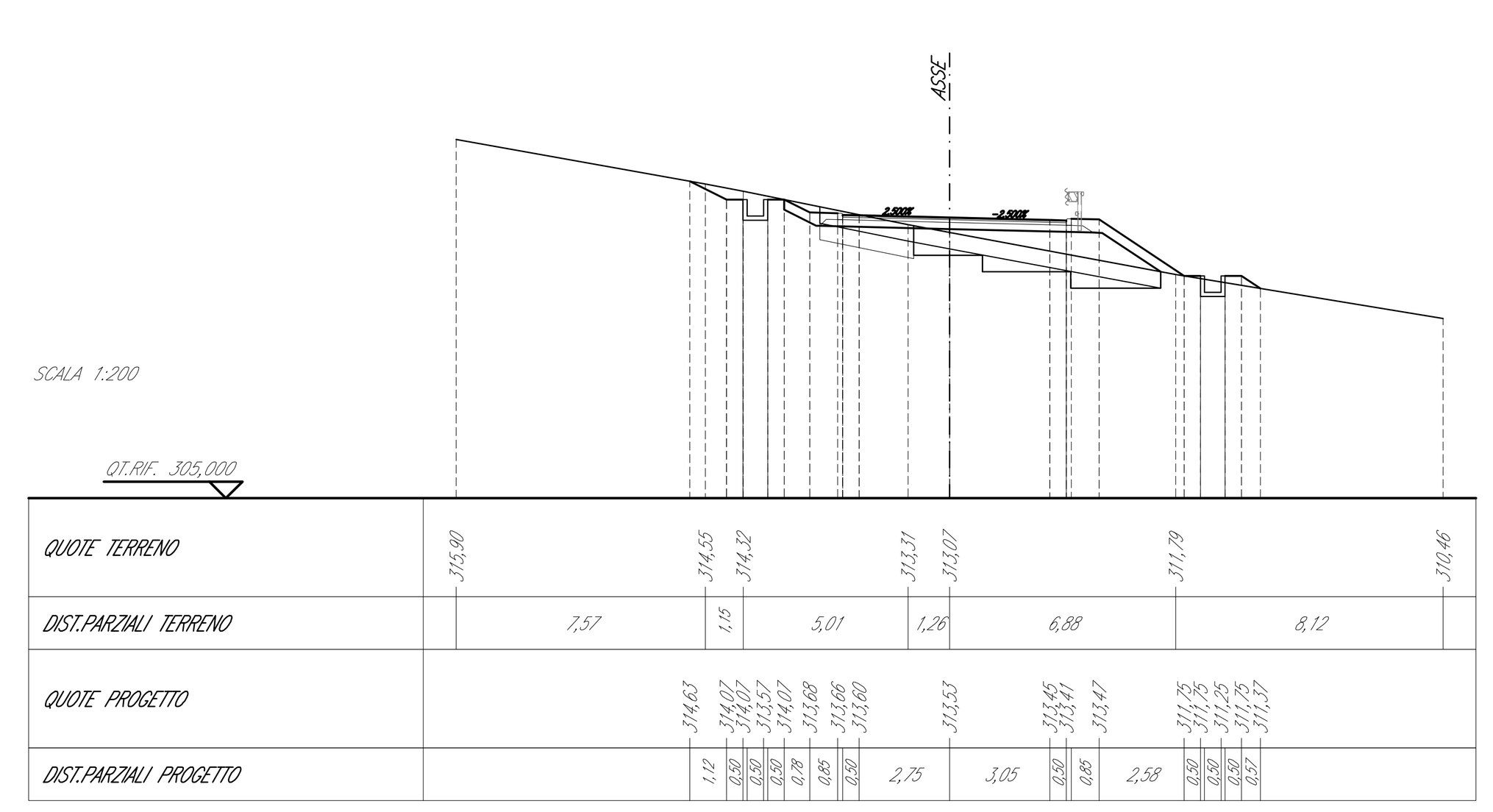

SEZIONE N.: NV07-11
QT. PROGETTO: 312,361
DIST.PROG.: 150,000
DIST.PREC.: 25,000
DIST.SUCC.: 6,366

SCAVI E BONIFICHE	
STERRO	10,11 m³
SCAVO FOSSO	1,11 m³
RILEVATI	
RIEMPIMENTO	0,23 m³
RILEVATO	22,88 m³
INERBIMENTO	12,543 m
TERRENO VEGETALE	2,45 m³
SOVRASTRUTTURA STRADALE	
STRATO DI USURA	6,62 m
STRATO DI BINDER	6,61 m
STRATO DI BASE	6,61 m
MISTO GRANULARE	1,58 m³

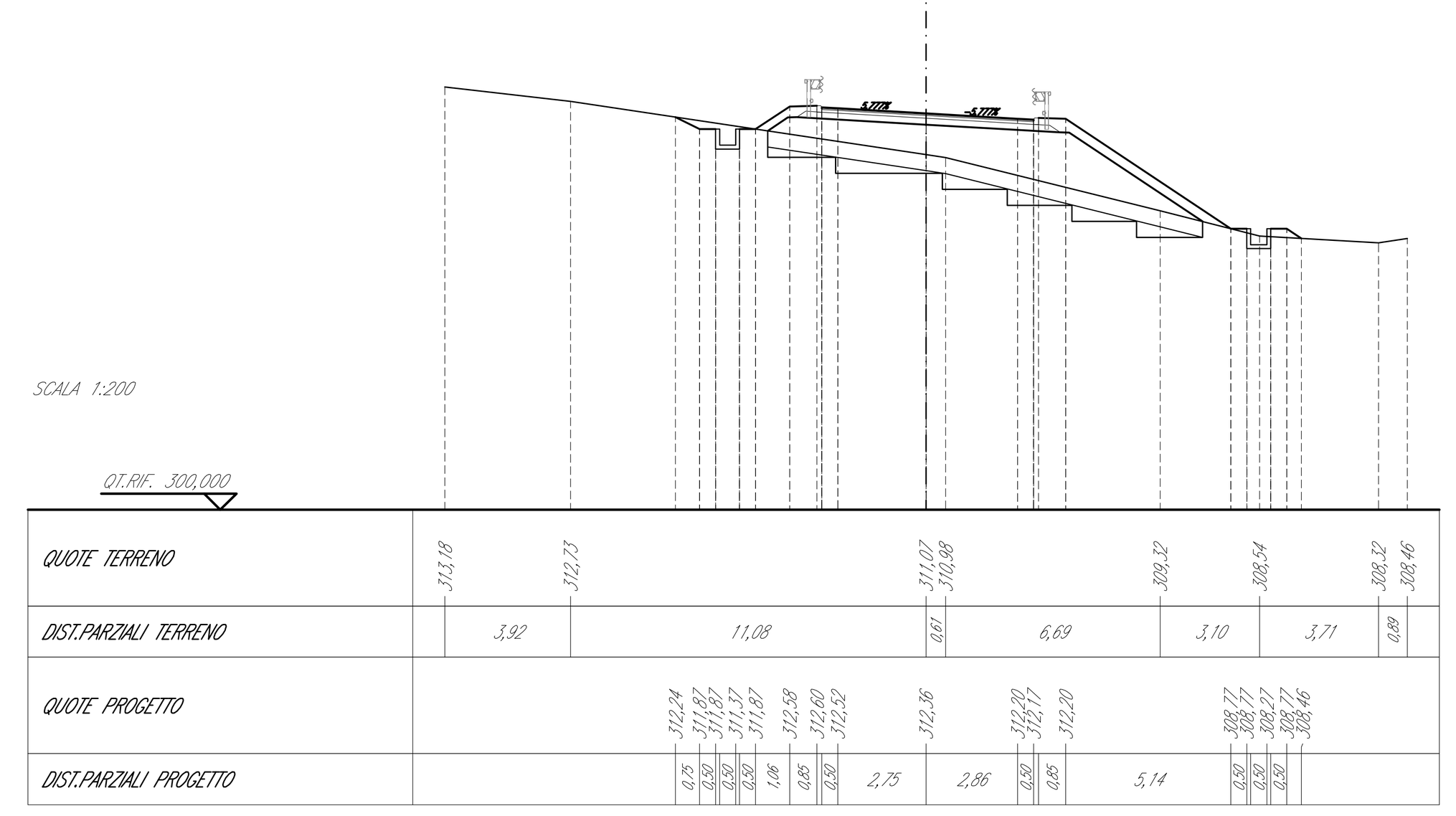

SEZIONE N.: NV07-12
QT. PROGETTO: 312,387
DIST.PROG.: 156,366
DIST.PREC.: 6,366
DIST.SUCC.: 6,924

SCAVI E BONIFICHE	
SCOTICO	6,31 m³
BONIFICA	6,31 m³
SCAVO FOSSO	0,95 m³
RILEVATI	
RILEVATO	30,69 m³
INERBIMENTO	12,546 m
TERRENO VEGETALE	1,95 m³
SOVRASTRUTTURA STRADALE	
STRATO DI USURA	3,26 m
STRATO DI BINDER	6,62 m
STRATO DI BASE	6,62 m
MISTO GRANULARE	1,59 m³

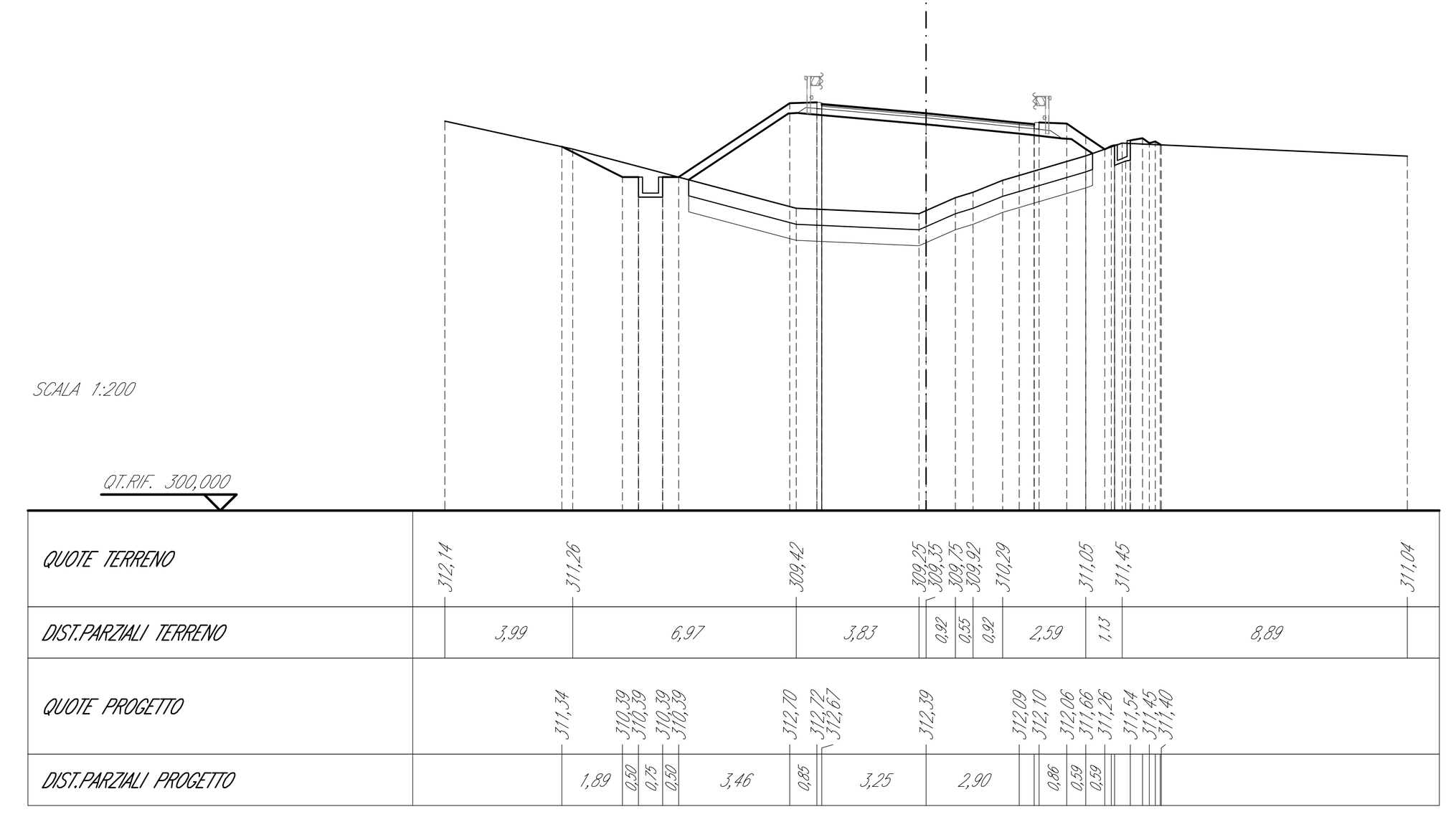

SEZIONE N.: NV07-13
QT. PROGETTO: 312,572
DIST.PROG.: 163,291
DIST.PREC.: 6,924
DIST.SUCC.: 2,381

SCAVI E BONIFICHE	
STERRO	1,30 m³
SCOTICO	1,38 m³
BONIFICA	1,35 m³
SCAVO FOSSO	0,74 m³
RILEVATI	
RILEVATO	1,27 m³
INERBIMENTO	3,930 m
TERRENO VEGETALE	0,80 m³
SOVRASTRUTTURA STRADALE	
STRATO DI USURA	2,21 m
STRATO DI BINDER	5,30 m
STRATO DI BASE	5,30 m
MISTO GRANULARE	1,22 m³

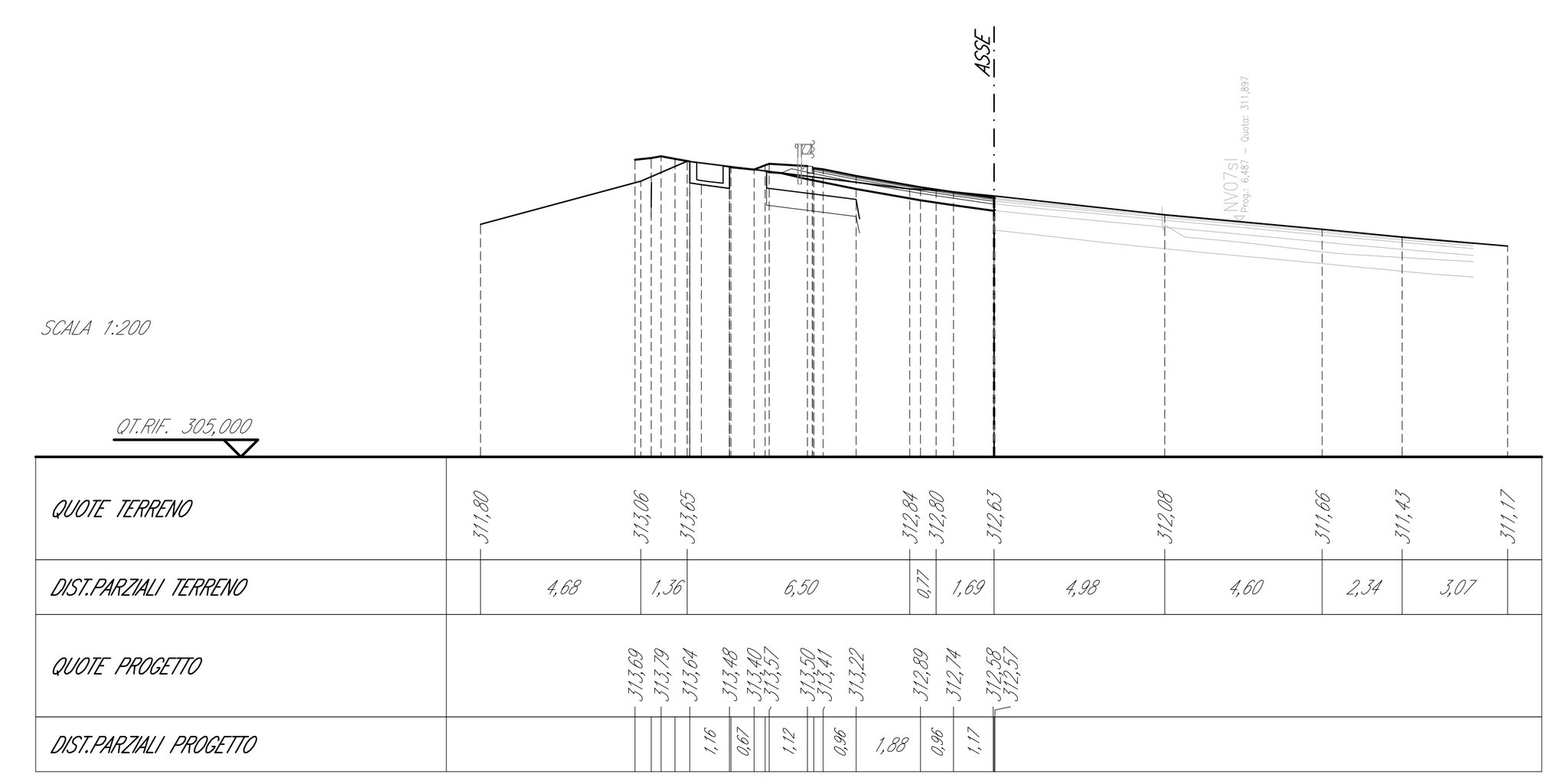

COMMITTENTE:
RFI RETE FERROVIARIA ITALIANA
GRUPPO FERROVIE DELLO STATO ITALIANE

DIREZIONE LAVORI:
ITALFERR
GRUPPO FERROVIE DELLO STATO ITALIANE

APPALTATORE:
CONSORZIO: HirpiniaAV
SOCI: salini impregilo, ASTALDI

PROGETTAZIONE:
MANDATARIA: ROCKSOIL S.p.A.
MANDANTI: NET ENGINEERING, Alpina S.p.A.

PROGETTO ESECUTIVO

ITINERARIO NAPOLI - BARI
RADDOPPIO TRATTA APICE - ORSARA
I LOTTO FUNZIONALE APICE - HIRPINIA

VIABILITA'

NV07 - VIABILITÀ DI ACCESSO RI54

Sezioni trasversali

APPALTATORE	DIRETTORE DELLA PROGETTAZIONE	PROGETTISTA
Consorzio HIRPINIA AV Il Direttore Tecnico Ing. Vincenzo Moriello 21/02/2020	Il Responsabile integrazione fra le varie prestazioni specialistiche Ing. G. Cassani	NET ENGINEERING Ing. Q. T. Thai Huynh

COMMESSA	LOTTO	FASE	ENTE	TIPO DOC.	OPERA/DISCIPLINA	PROGR.	REV.	SCALA:
IF28	01	E	ZZ	W9	NV0700	001	A	1:200

Rev.	Descrizione	Redatto	Data	Verificato	Data	Approvato	Data	Autorizzato Data
A	Emissione per consegna	C. La Placa	21/02/2020	Q. T. Thai Huynh	21/02/2020	T. Finocchietti	21/02/2020	Ing. T. Finocchietti 21/02/2020

File: IF2801EZZW9NV0700001A.dwg | n.Elab.: -