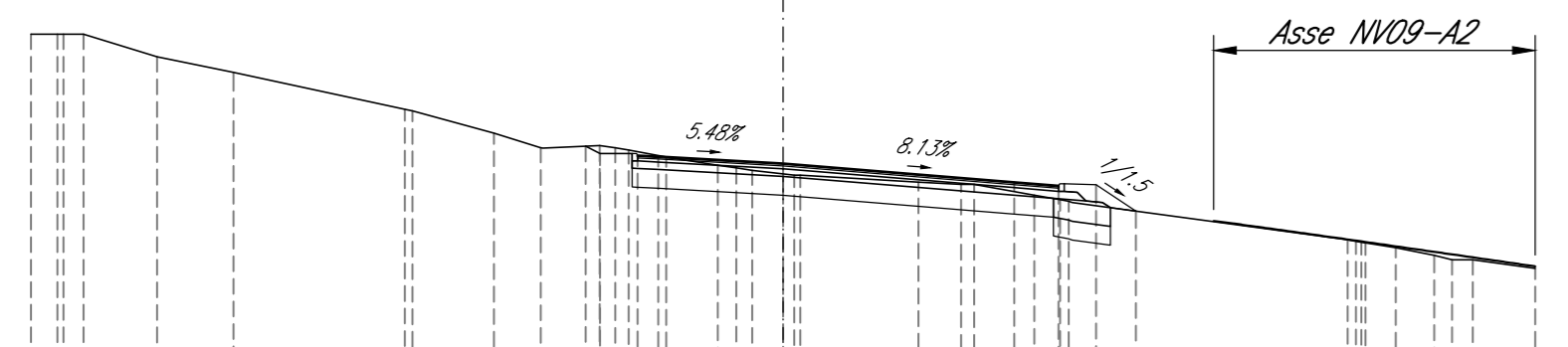


SEZIONE N.: NV9A1-1
DIST. PROG.: 2.40

4	SCOPPIO	0.76
5	BONIFICA	0.88
6	SCARPI	1.87
7	ARMONIZZAMENTO SCORRI	0.76
8	ARMONIZZAMENTO BONIFICA	0.88
9	VEGETAZIONE	0.07
10	FONDAZIONE	2.39
11	USCITA	11.19
12	BRACCIA	11.19
13	ARMONIZZAMENTO	1.80
14	COMPATTO PIANO PISTA	1.40

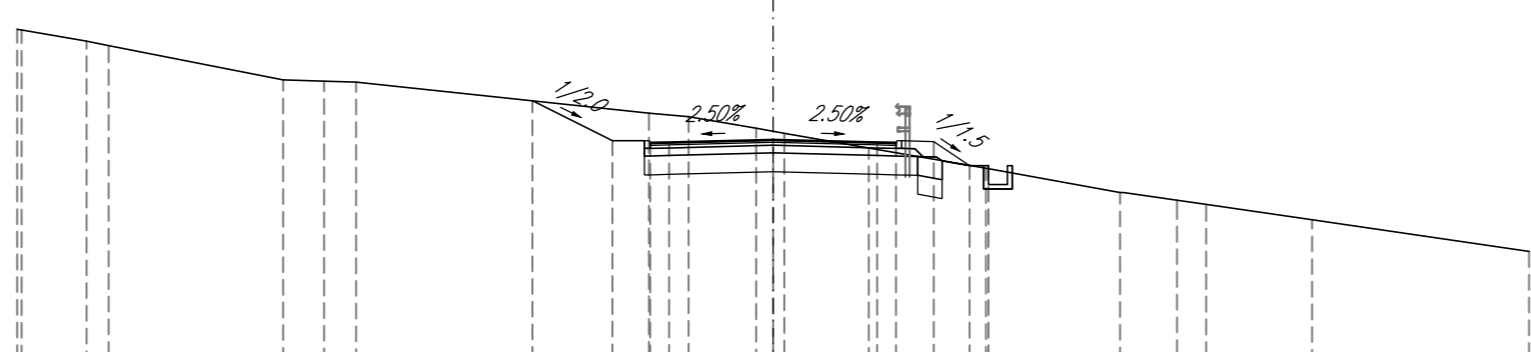


OT. RIF. 291

QUOTE TERRENO	104.05 104.00 104.00 102.98
QUOTE PROGETTO	103.06 103.06 103.06 102.98
DISTANZE PARZIALI PROGETTO	-4.29 -4.29 -4.29 3.32
PROGRESSIVE PROGETTO	100.57 100.57 100.57 100.57

SEZIONE N.: NV9A1-5
DIST. PROG.: 20.00

4	SCOPPIO	0.37
5	BONIFICA	1.04
6	SCARPI	1.68
7	ARMONIZZAMENTO SCORRI	0.88
8	ARMONIZZAMENTO BONIFICA	0.88
9	VEGETAZIONE	0.07
10	FONDAZIONE	2.39
11	USCITA	11.19
12	BRACCIA	11.19
13	ARMONIZZAMENTO	1.80
14	COMPATTO PIANO PISTA	1.40

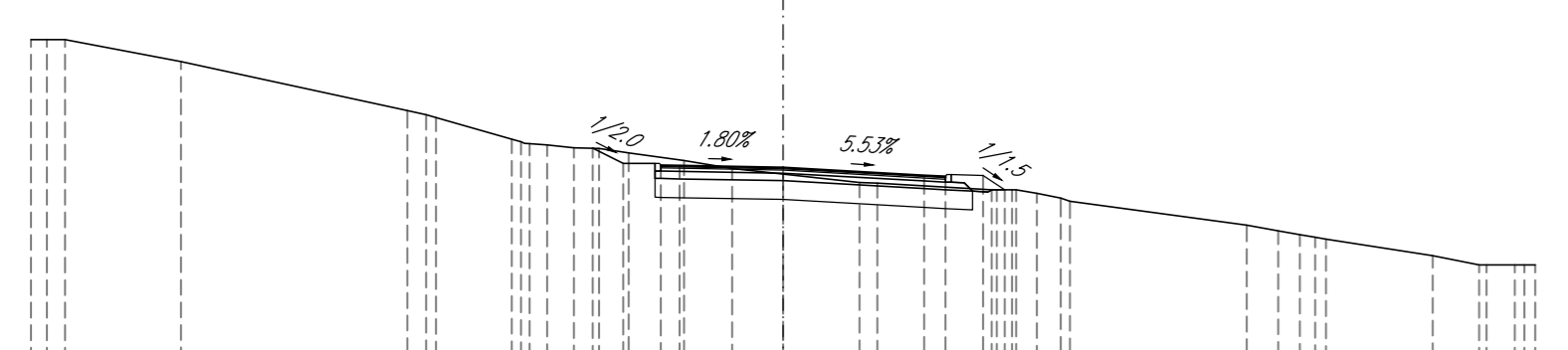


OT. RIF. 292

QUOTE TERRENO	104.05 104.00 104.00 102.98
QUOTE PROGETTO	103.06 103.06 103.06 102.98
DISTANZE PARZIALI PROGETTO	-4.29 -4.29 -4.29 2.12
PROGRESSIVE PROGETTO	100.57 100.57 100.57 100.57

SEZIONE N.: NV9A1-2
DIST. PROG.: 3.60

8	BONIFICA	4.21
9	SCARPI	2.07
10	ARMONIZZAMENTO BONIFICA	4.21
11	VEGETAZIONE	0.07
12	FONDAZIONE	2.39
13	USCITA	11.19
14	BRACCIA	11.19
15	ARMONIZZAMENTO	1.80
16	COMPATTO PIANO PISTA	1.44

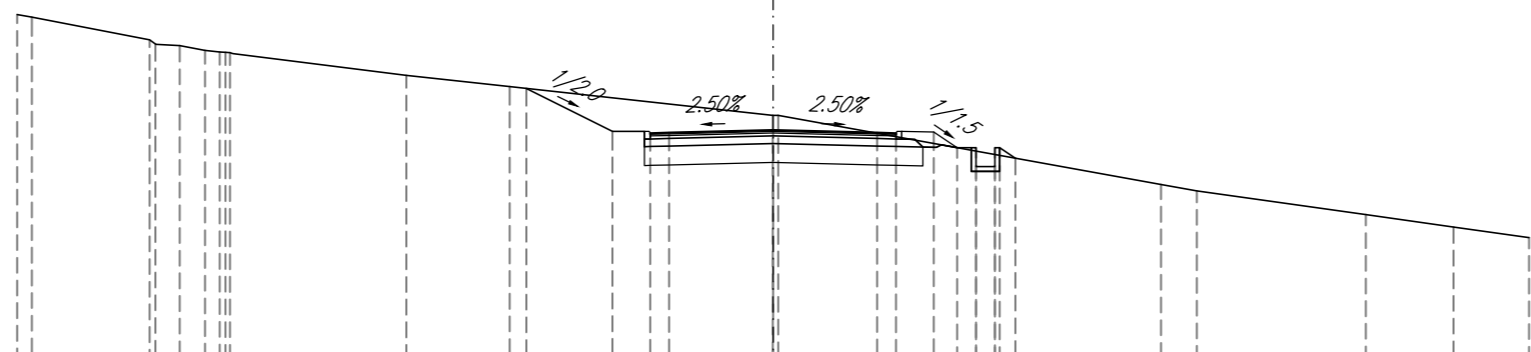


OT. RIF. 293

QUOTE TERRENO	104.05 104.00 104.00 102.98
QUOTE PROGETTO	103.06 103.06 103.06 102.98
DISTANZE PARZIALI PROGETTO	-4.29 -4.29 -4.29 2.75
PROGRESSIVE PROGETTO	100.57 100.57 100.57 100.57

SEZIONE N.: NV9A1-6
DIST. PROG.: 30.00

8	BONIFICA	1.68
9	SCARPI	0.88
10	ARMONIZZAMENTO BONIFICA	1.68
11	VEGETAZIONE	0.07
12	FONDAZIONE	2.39
13	USCITA	11.19
14	BRACCIA	11.19
15	ARMONIZZAMENTO	1.80
16	COMPATTO PIANO PISTA	1.40

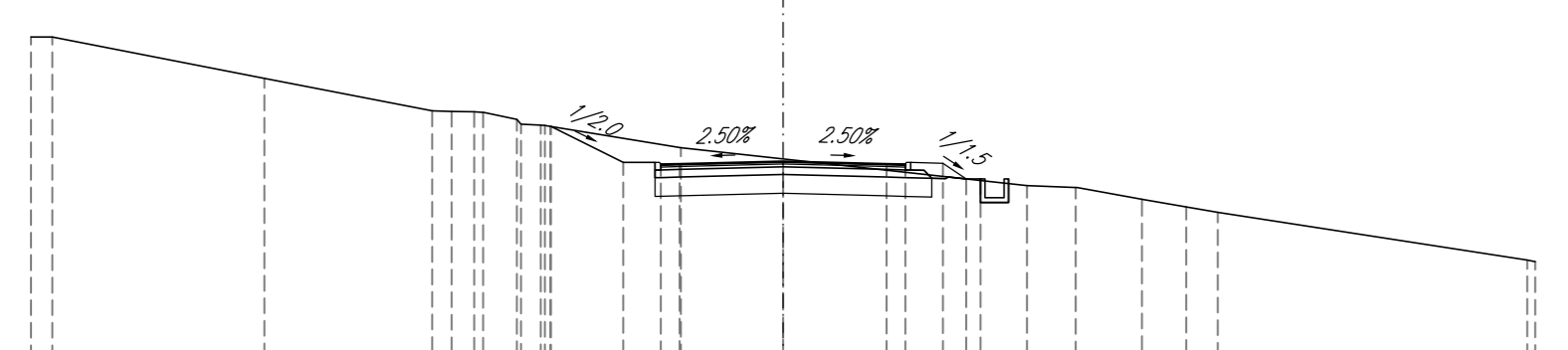


OT. RIF. 294

QUOTE TERRENO	104.05 104.00 104.00 102.98
QUOTE PROGETTO	103.06 103.06 103.06 102.98
DISTANZE PARZIALI PROGETTO	-4.29 -4.29 -4.29 2.27
PROGRESSIVE PROGETTO	100.57 100.57 100.57 100.57

SEZIONE N.: NV9A1-3
DIST. PROG.: 6.68

8	BONIFICA	1.68
9	SCARPI	0.88
10	ARMONIZZAMENTO BONIFICA	1.68
11	VEGETAZIONE	0.07
12	FONDAZIONE	2.39
13	USCITA	11.19
14	BRACCIA	11.19
15	ARMONIZZAMENTO	1.80
16	COMPATTO PIANO PISTA	1.40

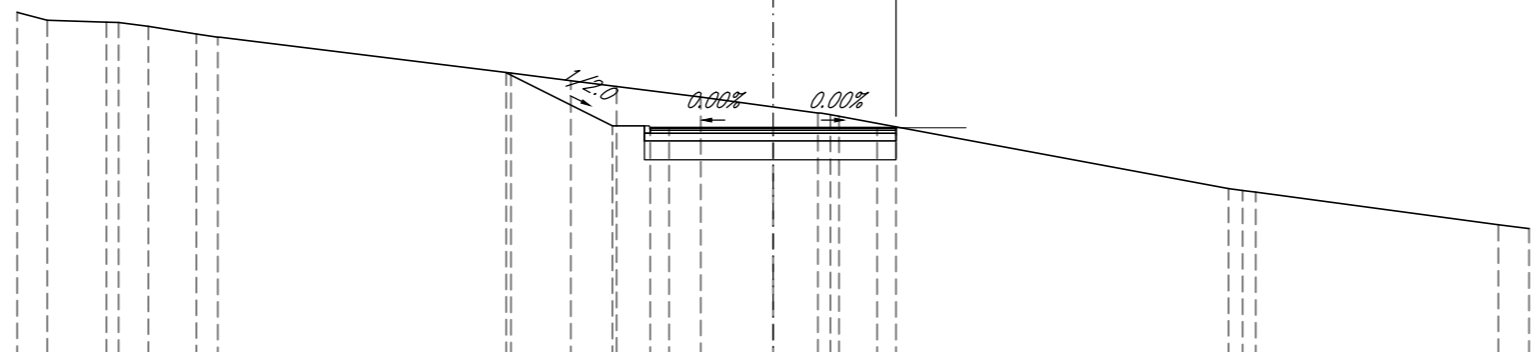


OT. RIF. 295

QUOTE TERRENO	104.05 104.00 104.00 102.98
QUOTE PROGETTO	103.06 103.06 103.06 102.98
DISTANZE PARZIALI PROGETTO	-4.29 -4.29 -4.29 1.92
PROGRESSIVE PROGETTO	100.57 100.57 100.57 100.57

SEZIONE N.: NV9A1-7
DIST. PROG.: 38.55

8	BONIFICA	1.10
9	SCARPI	0.79
10	ARMONIZZAMENTO BONIFICA	1.10
11	VEGETAZIONE	0.07
12	FONDAZIONE	2.39
13	USCITA	11.19
14	BRACCIA	11.19
15	ARMONIZZAMENTO	1.80
16	COMPATTO PIANO PISTA	1.40

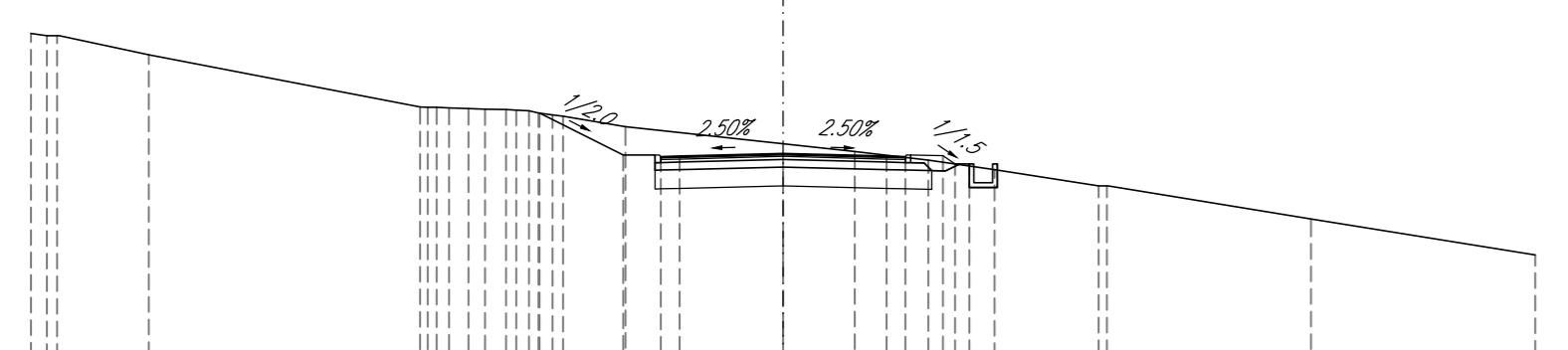


OT. RIF. 296

QUOTE TERRENO	104.05 104.00 104.00 102.98
QUOTE PROGETTO	103.06 103.06 103.06 102.98
DISTANZE PARZIALI PROGETTO	-4.29 -4.29 -4.29 2.81
PROGRESSIVE PROGETTO	100.57 100.57 100.57 100.57

SEZIONE N.: NV9A1-4
DIST. PROG.: 10.00

8	BONIFICA	1.68
9	SCARPI	0.88
10	ARMONIZZAMENTO BONIFICA	1.68
11	VEGETAZIONE	0.07
12	FONDAZIONE	2.39
13	USCITA	11.19
14	BRACCIA	11.19
15	ARMONIZZAMENTO	1.80
16	COMPATTO PIANO PISTA	1.40

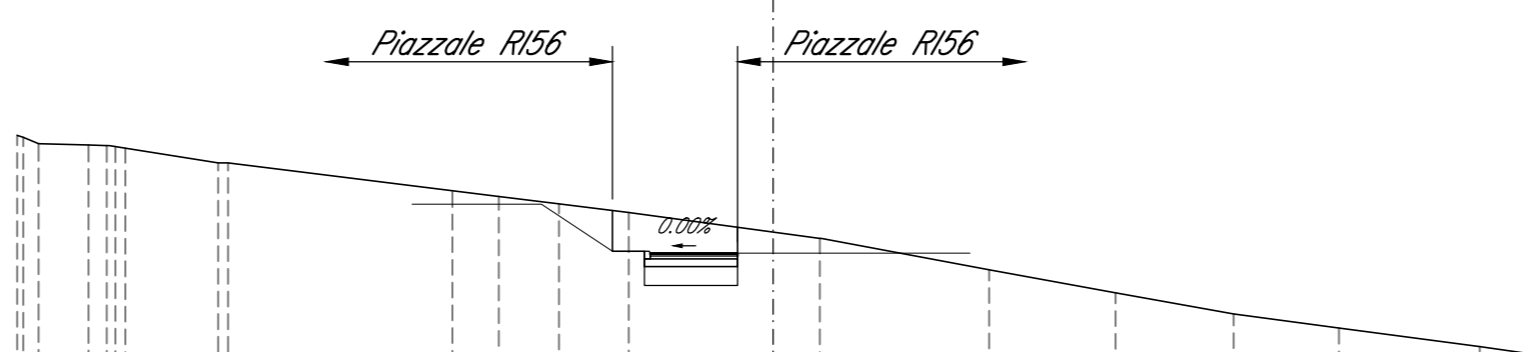


OT. RIF. 297

QUOTE TERRENO	104.05 104.00 104.00 102.98
QUOTE PROGETTO	103.06 103.06 103.06 102.98
DISTANZE PARZIALI PROGETTO	-4.29 -4.29 -4.29 2.23
PROGRESSIVE PROGETTO	100.57 100.57 100.57 100.57

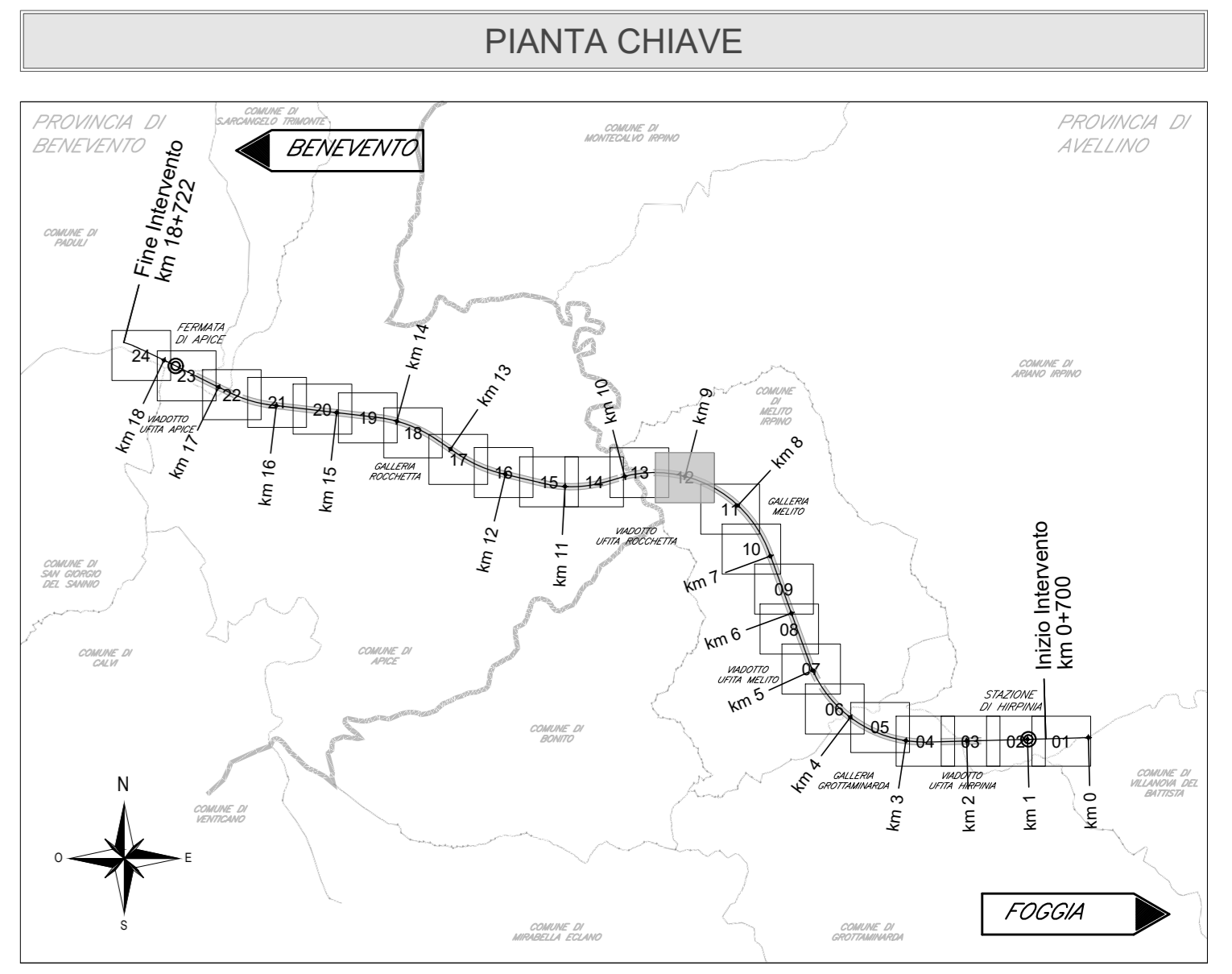
SEZIONE N.: NV9A1-8
DIST. PROG.: 59.20

8	BONIFICA	1.17
9	SCARPI	0.87
10	ARMONIZZAMENTO BONIFICA	1.17
11	VEGETAZIONE	0.07
12	FONDAZIONE	2.39
13	USCITA	11.19
14	BRACCIA	11.19
15	ARMONIZZAMENTO	1.80
16	COMPATTO PIANO PISTA	1.40

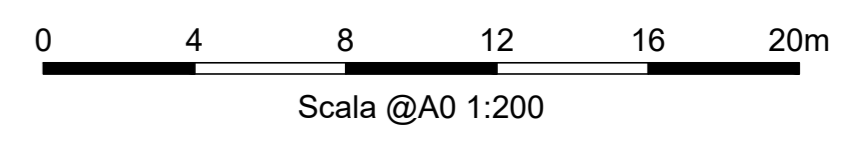


OT. RIF. 298

QUOTE TERRENO	104.05 104.00 104.00 102.98
QUOTE PROGETTO	103.06 103.06 103.06 102.98
DISTANZE PARZIALI PROGETTO	-4.29 -4.29 -4.29 2.75
PROGRESSIVE PROGETTO	100.57 100.57 100.57 100.57



- NOTE
- Tutte le quote sono espresse in metri salvo dove diversamente indicato.
 - Tutte le quote angolari sono espresse in angoli decimali salvo dove diversamente indicato.
 - Tutte le quote altimetriche sono riferite al livello medio mare e sono espresse in metri.



COMMITTENTE: RFI GRUPPO FERROVIE DELLO STATO ITALIANO

DIREZIONE LAVORI: ITALFERR GRUPPO FERROVIE DELLO STATO ITALIANO

APPALTATORE: CONSORZIO: HirpiniaAV

SOCC: salini impregilo ASTALDI

PROGETTAZIONE: MANDATARIA: ROCKSOUL s.p.a. MANDANTE: NETENGINEERING Alpina s.p.a.

PROGETTO ESECUTIVO

ITINERARIO NAPOLI - BARI
RADDOPPIO TRATTA APICE - ORSARA
LOTTO FUNZIONALE APICE - HIRPINIA
VIABILITA'

NV09 - VIABILITÀ DI ACCESSO R156

Sezioni trasversali - Tav 1

APPALTATORE	CONSORZIO HIRPINIA AV	DIRETTORE DELLA PROGETTAZIONE	Il Responsabile integrazione fra le varie prestazioni specialistiche	PROGETTISTA	NETENGINEERING
Ing. Vincenzo Morillo 21/02/2020		Ing. G. Casanova		Ing. G. T. Thai Huynh	

COMMESSA LOTTO FASE ENTE TIPO DOC. OPERA/DISCIPLINA Progr. REV. SCALA:

IF28 01 E ZZ W9 NV0900 001 A 1:200

Rev.	Descrizione	Redatto	Data	Verificato	Data	Approvato	Data	Autorizzato	Data
A	Emessa per consegna	A. Celi	21/02/2020	G. T. Thai Huynh	21/02/2020	T. Finocchietti	21/02/2020	Ing. G. T. Thai Huynh	21/02/2020

File: IP2801EZZW9NV090001A.dwg n. Esib. : -