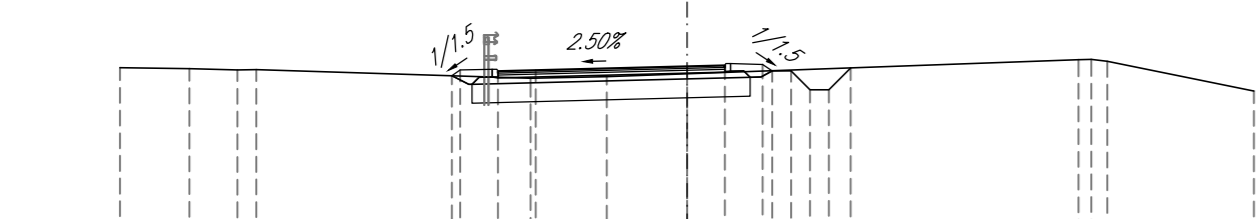


SEZIONE N.: NV10A1-13
DIST. PROG.: 157.77

Table with 2 columns: Item (A-F) and Value (m)




SCALA 1:200

Table with 2 columns: QUOTE TERRENO and QUOTE PROGETTO, followed by DISTANZE PARZIALI and PROGRESSIVE PROGETTO.

SEZIONE N.: NV10A1-14
DIST. PROG.: 163.86

Table with 2 columns: Item (A-F) and Value (m)



SCALA 1:200

Table with 2 columns: QUOTE TERRENO and QUOTE PROGETTO, followed by DISTANZE PARZIALI and PROGRESSIVE PROGETTO.

SEZIONE N.: NV10A1-15
DIST. PROG.: 176.12

Table with 2 columns: Item (A-F) and Value (m)

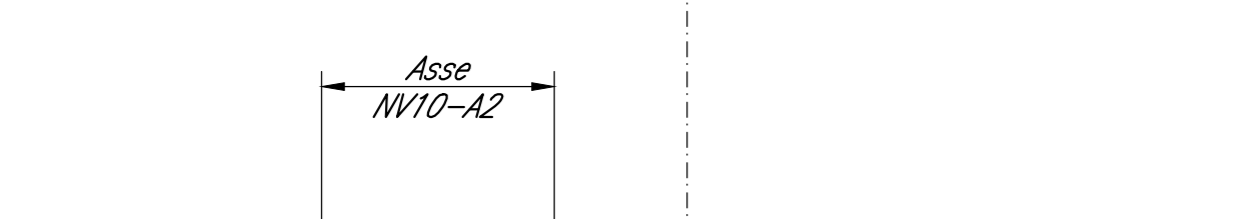


SCALA 1:200

Table with 2 columns: QUOTE TERRENO and QUOTE PROGETTO, followed by DISTANZE PARZIALI and PROGRESSIVE PROGETTO.

SEZIONE N.: NV10A1-16
DIST. PROG.: 177.91

Table with 2 columns: Item (A-F) and Value (m)

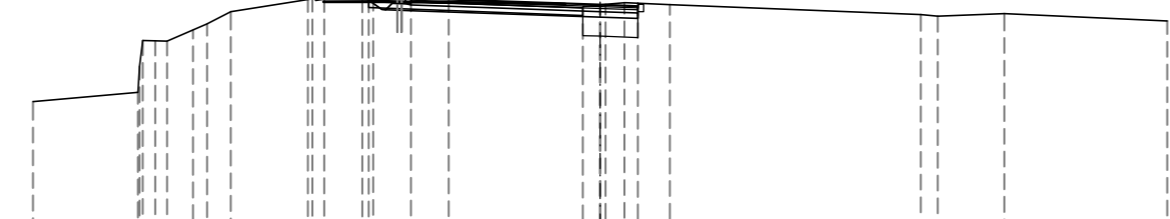


SCALA 1:200

Table with 2 columns: QUOTE TERRENO and QUOTE PROGETTO, followed by DISTANZE PARZIALI and PROGRESSIVE PROGETTO.

SEZIONE N.: NV10A1-17
DIST. PROG.: 182.60

Table with 2 columns: Item (A-F) and Value (m)

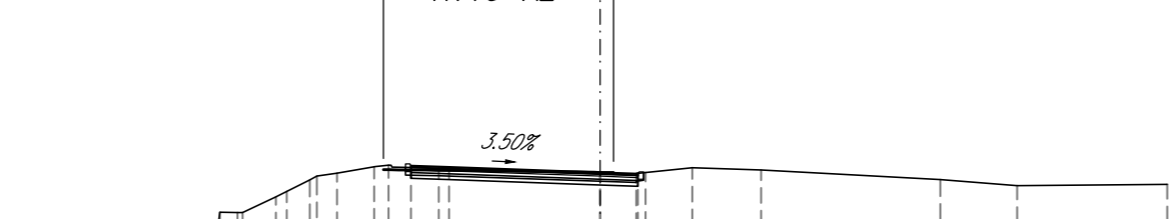


SCALA 1:200

Table with 2 columns: QUOTE TERRENO and QUOTE PROGETTO, followed by DISTANZE PARZIALI and PROGRESSIVE PROGETTO.

SEZIONE N.: NV10A1-18
DIST. PROG.: 187.28

Table with 2 columns: Item (A-F) and Value (m)

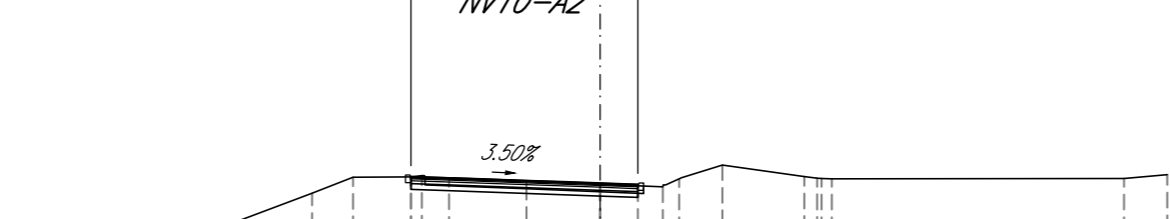


SCALA 1:200

Table with 2 columns: QUOTE TERRENO and QUOTE PROGETTO, followed by DISTANZE PARZIALI and PROGRESSIVE PROGETTO.

SEZIONE N.: NV10A1-19
DIST. PROG.: 193.73

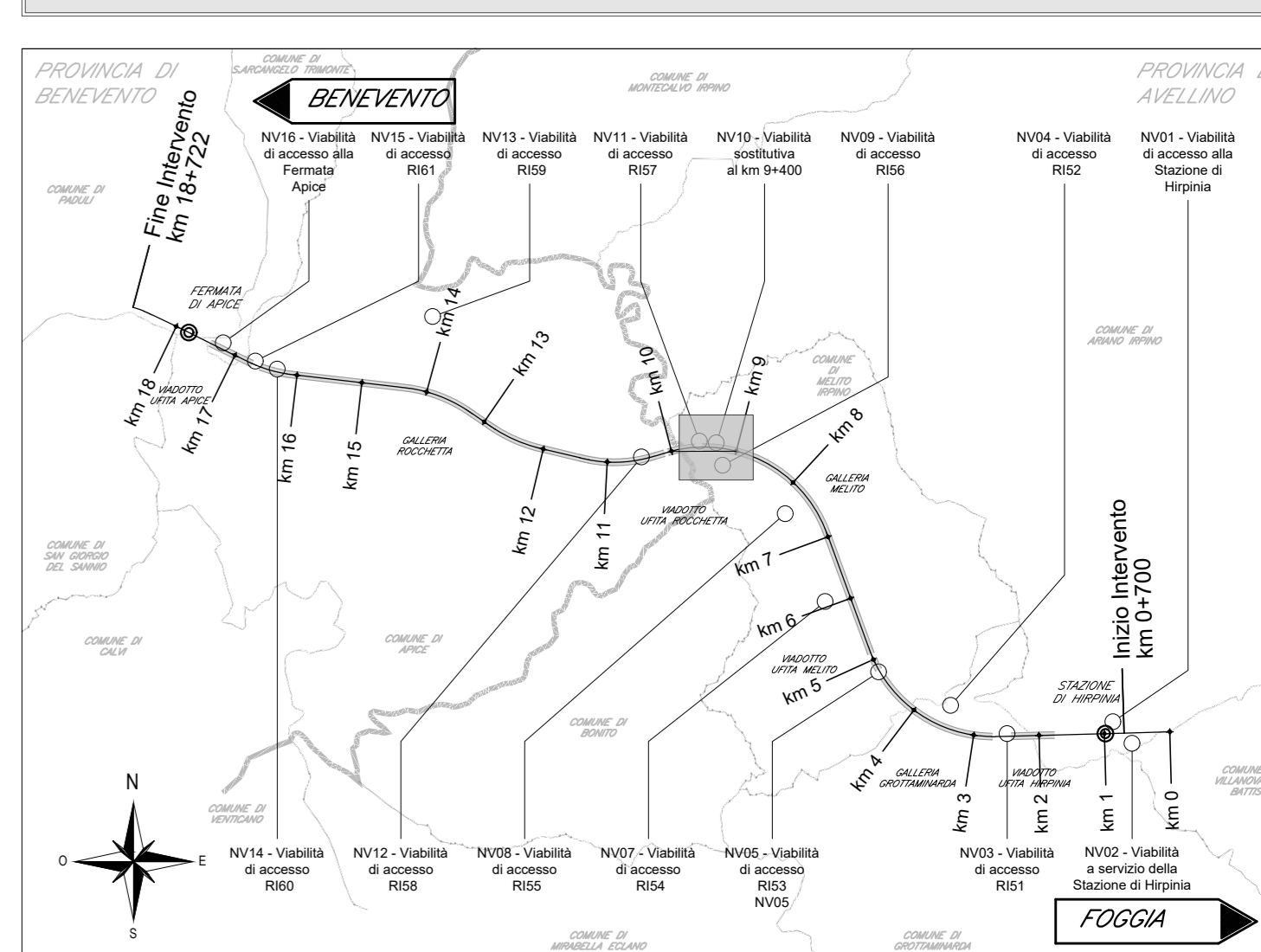
Table with 2 columns: Item (A-F) and Value (m)



SCALA 1:200

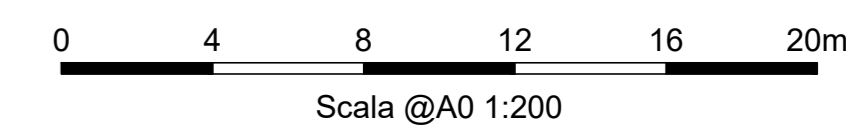
Table with 2 columns: QUOTE TERRENO and QUOTE PROGETTO, followed by DISTANZE PARZIALI and PROGRESSIVE PROGETTO.

PIANTA CHIAVE



NOTE

- 1. Tutte le quote sono espresse in metri salvo dove diversamente indicato.
2. Tutte le quote angolari sono espresse in angoli decimali salvo dove diversamente indicato.
3. Tutte le quote altimetriche sono riferite al livello medio mare e sono espresse in metri.



PROGETTO ESECUTIVO

ITINERARIO NAPOLI - BARI
RADDOPPIO TRATTA APICE - ORSARA
LOTTO FUNZIONALE APICE - HIRPINIA
VIABILITA'
NV10 - VIABILITA' SOSTITUTIVA AL KM9+400
Sezioni trasversali - Tav 2

APPALTIATORE: Consorzio HIRPINIA AV
DIRETTORE DELLA PROGETTAZIONE: Il Responsabile integrazione fra le varie prestazioni specialistiche
PROGETTISTA: NET ENGINEERING

Table with columns: COMMESSA, LOTTO, FASE, ENTE, TIPO DOC., OPERA/DISCIPLINA, PROGR., REV., SCALA.

Table with columns: Rev., Descrizione, Redatto, Data, Verificato, Data, Approvato, Data, Autorizzato, Data.