SEZIONE N.: NV10A2-13
DIST. PROG.: 200.00

C	SCAVO	m^2	2.94
O	VEGETALE	m^2	0.21
Q	FONDAZIONE	m^2	1.22
a	USURA	m	6.00
b	BINDER	m	6.00
c	BASE	m	6.00
e	INERBIMENTO	m	1.04
f	COMPATT. PIANO POSA	m	6.15

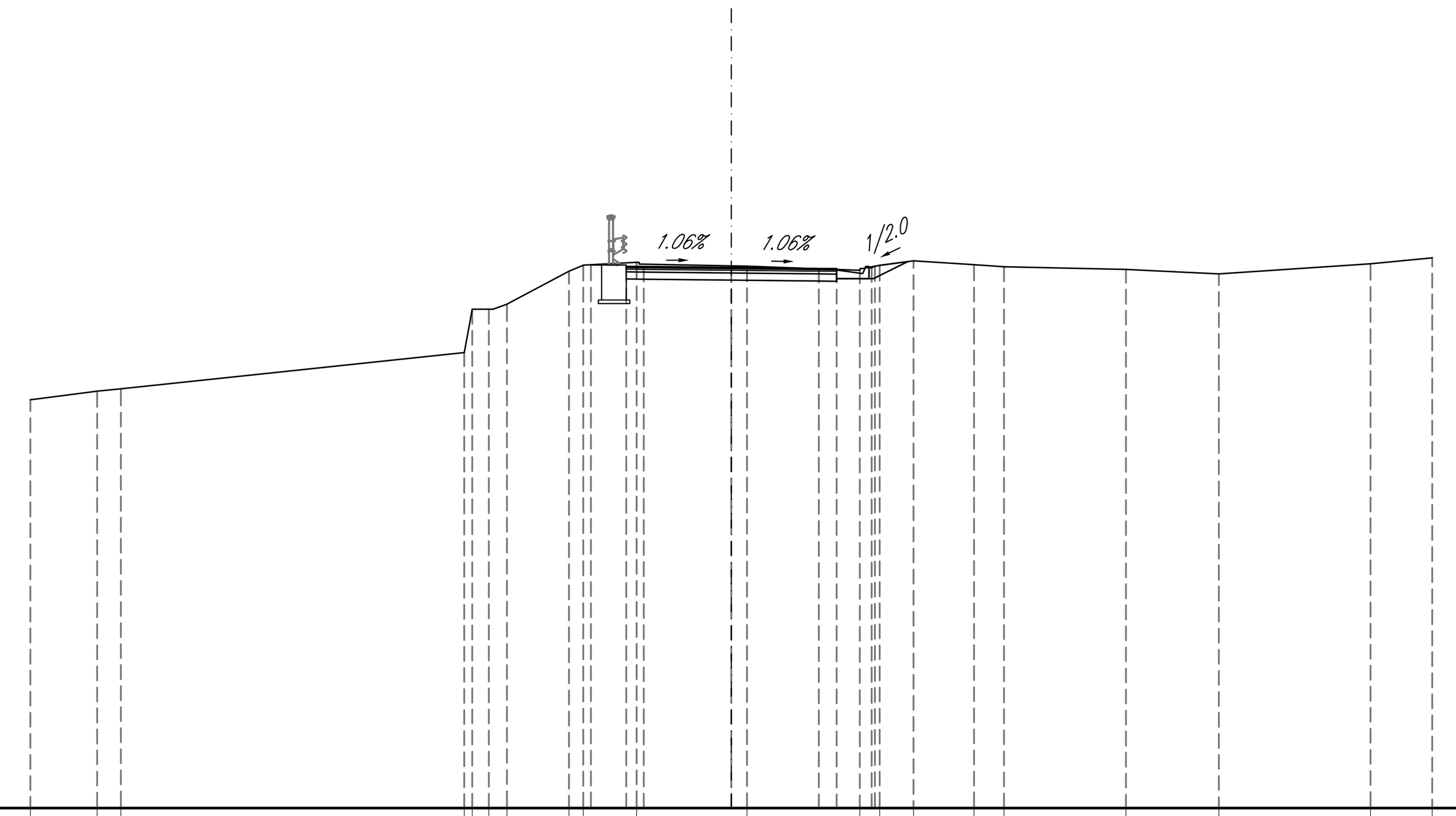

SCALA 1:200

QT.RIF. 237

QUOTE TERRENO	248.64, 248.88, 248.96, 249.99, 251.22, 251.22, 251.37, 252.31, 252.48, 252.56, 252.45, 252.33, 252.48, 252.60, 252.49, 252.44, 252.36, 252.23, 252.52, 252.69
QUOTE PROGETTO	252.49, 252.44, 252.43, 252.41, 252.38, 252.38, 252.40, 252.45
DISTANZE PARZIALI PROGETTO	1.01, 0.50, 2.50, 2.50, 0.50, 1.00, 0.10
PROGRESSIVE PROGETTO	-4.01, -3.00, -2.50, 0.00, 2.50, 3.00, 4.00, 4.10

SEZIONE N.: NV10A2-14
DIST. PROG.: 206.92

C	SCAVO	m^2	2.79
L	RILEVATO	m^2	0.09
O	VEGETALE	m^2	0.28
Q	FONDAZIONE	m^2	1.23
a	USURA	m	6.00
b	BINDER	m	6.00
c	BASE	m	6.00
e	INERBIMENTO	m	1.33
f	COMPATT. PIANO POSA	m	6.15

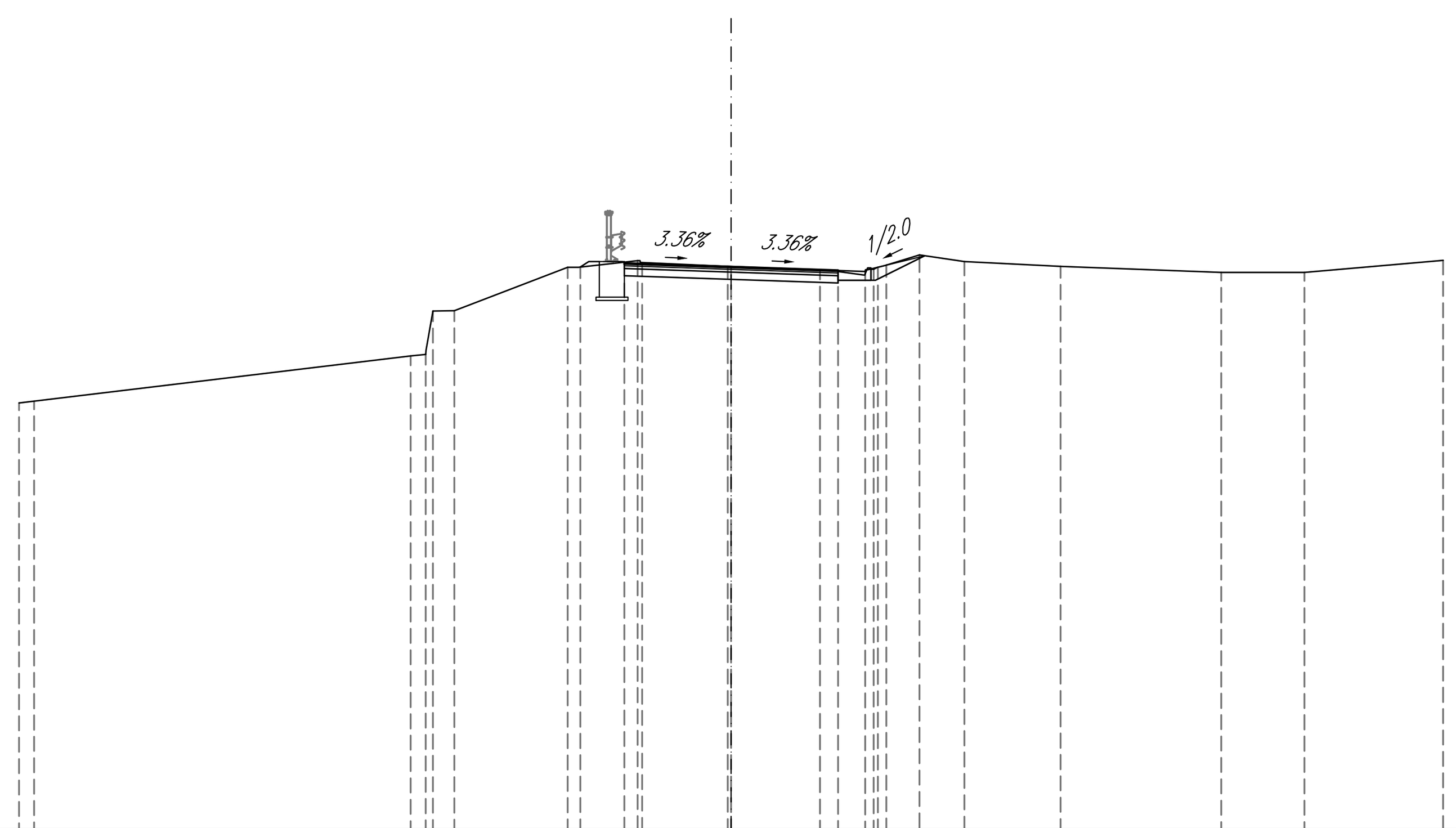

SCALA 1:200

QT.RIF. 236

QUOTE TERRENO	248.00, 248.05, 249.32, 249.36, 250.59, 250.59, 251.81, 251.99, 251.83, 251.69, 251.87, 252.16, 251.97, 251.83, 251.67, 251.67, 252.01
QUOTE PROGETTO	251.82, 251.93, 251.91, 251.82, 251.74, 251.72, 251.75, 251.81
DISTANZE PARZIALI PROGETTO	1.23, 0.50, 2.50, 2.50, 0.50, 1.00, 0.12
PROGRESSIVE PROGETTO	-4.23, -3.00, -2.50, 0.00, 2.50, 3.00, 4.00, 4.12

SEZIONE N.: NV10A2-15
DIST. PROG.: 216.74

C	SCAVO	m^2	3.25
O	VEGETALE	m^2	0.86
Q	FONDAZIONE	m^2	1.30
a	USURA	m	6.00
b	BINDER	m	6.00
c	BASE	m	6.00
e	INERBIMENTO	m	1.87
f	COMPATT. PIANO POSA	m	6.69

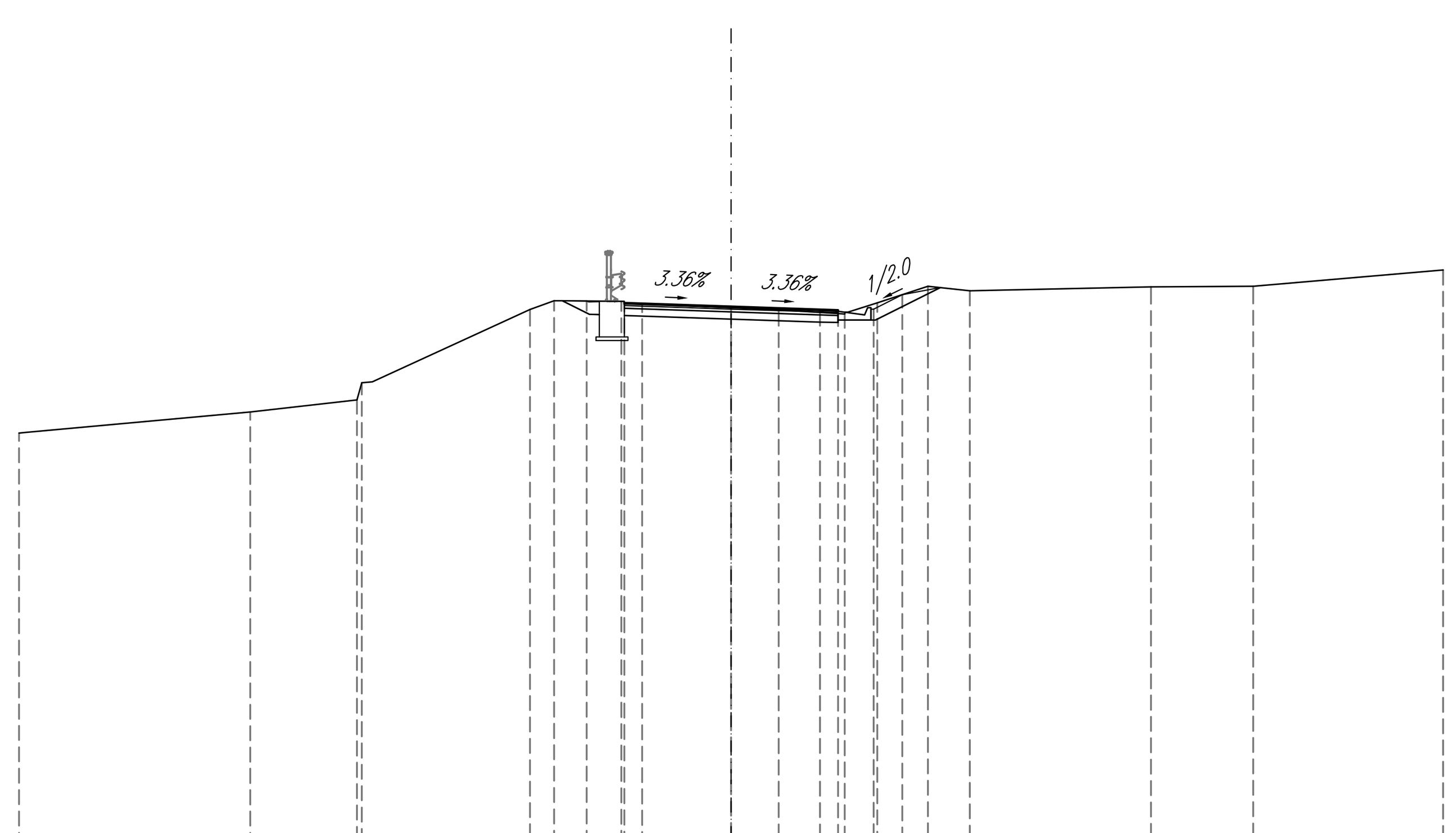

SCALA 1:200

QT.RIF. 236

QUOTE TERRENO	247.44, 248.03, 248.37, 248.86, 250.92, 251.16, 251.14, 250.91, 250.79, 251.10, 251.57, 251.44, 251.55, 251.56, 252.02
QUOTE PROGETTO	251.15, 251.10, 251.08, 251.00, 250.91, 250.90, 250.93, 251.33
DISTANZE PARZIALI PROGETTO	1.05, 0.50, 2.50, 2.50, 0.50, 1.00, 0.81
PROGRESSIVE PROGETTO	-4.05, -3.00, -2.50, 0.00, 2.50, 3.00, 4.00, 4.81

SEZIONE N.: NV10A2-16
DIST. PROG.: 226.56

C	SCAVO	m^2	3.64
O	VEGETALE	m^2	1.08
Q	FONDAZIONE	m^2	1.33
a	USURA	m	6.00
b	BINDER	m	6.00
c	BASE	m	6.00
e	INERBIMENTO	m	3.18
f	COMPATT. PIANO POSA	m	6.69

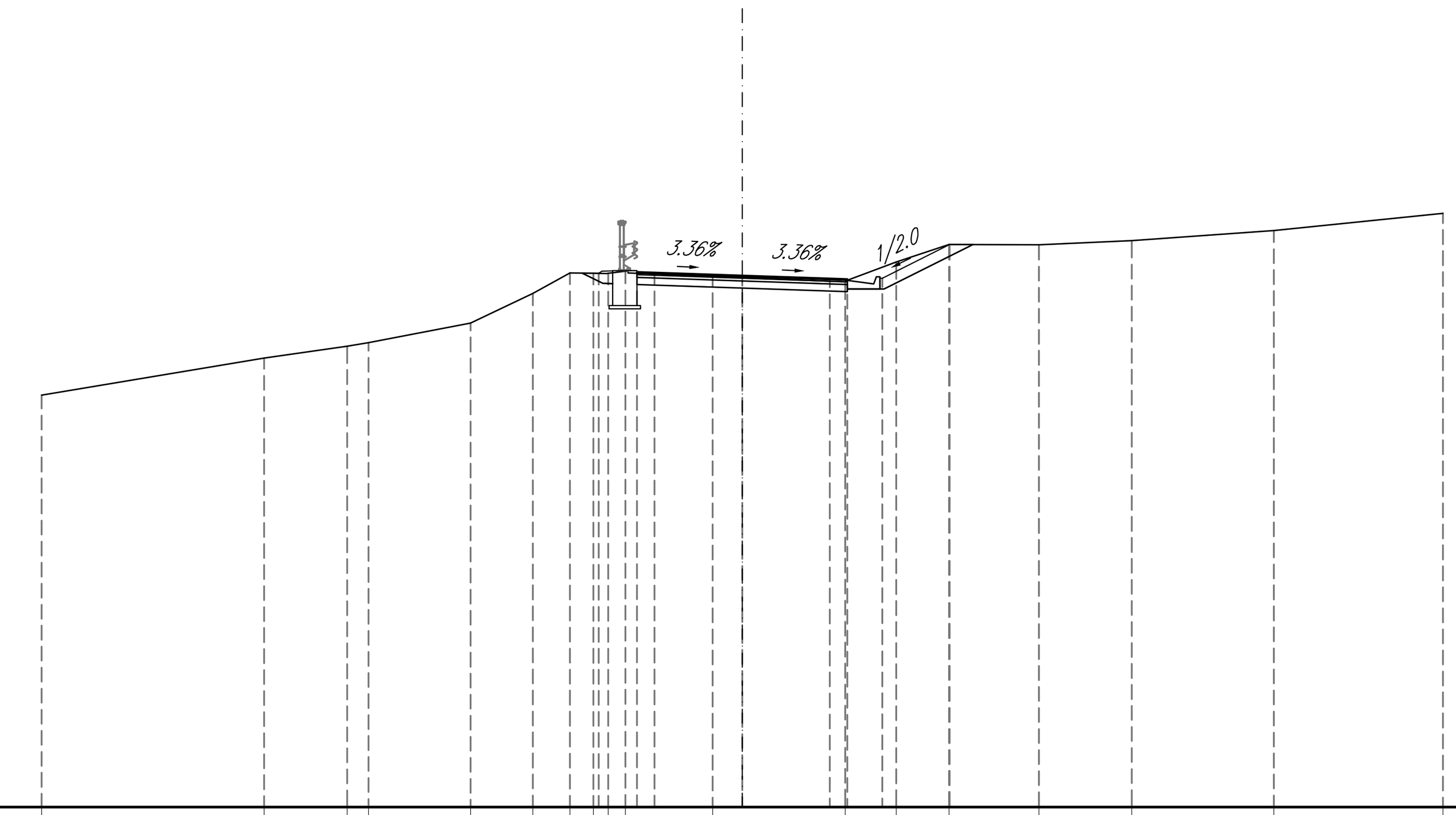

SCALA 1:200

QT.RIF. 235

QUOTE TERRENO	246.76, 247.82, 248.16, 248.26, 248.82, 249.66, 250.25, 250.24, 250.24, 250.30, 250.14, 249.99, 250.57, 251.06, 251.06, 251.17, 251.46, 251.95
QUOTE PROGETTO	250.24, 250.27, 250.25, 250.17, 250.09, 250.07, 250.10, 251.06
DISTANZE PARZIALI PROGETTO	1.09, 0.50, 2.50, 2.50, 0.50, 1.00, 1.92
PROGRESSIVE PROGETTO	-4.09, -3.00, -2.50, 0.00, 2.50, 3.00, 4.00, 5.92

SEZIONE N.: NV10A2-17
DIST. PROG.: 244.20

C	SCAVO	m^2	4.07
O	VEGETALE	m^2	1.09
Q	FONDAZIONE	m^2	1.23
a	USURA	m	6.00
b	BINDER	m	6.00
c	BASE	m	6.00
e	INERBIMENTO	m	3.97
f	COMPATT. PIANO POSA	m	6.15

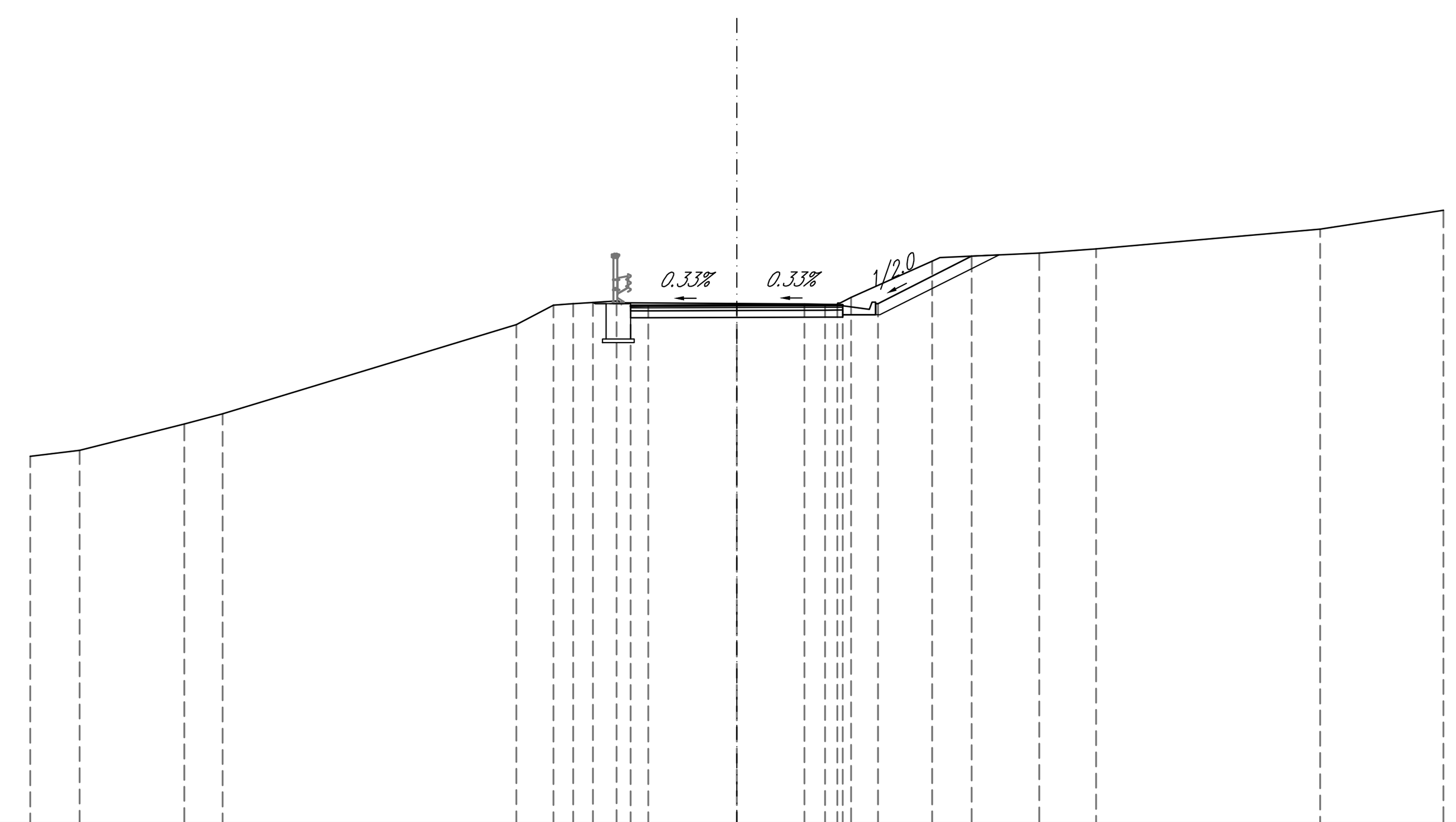

SCALA 1:200

QT.RIF. 234

QUOTE TERRENO	244.41, 244.58, 245.32, 245.61, 248.13, 248.68, 248.73, 248.80, 248.72, 248.70, 248.90, 249.93, 250.15, 250.28, 250.84, 251.36
QUOTE PROGETTO	248.76, 248.68, 248.68, 248.69, 248.69, 248.69, 248.72, 250.07
DISTANZE PARZIALI PROGETTO	1.07, 0.50, 2.50, 2.50, 0.50, 1.00, 2.65
PROGRESSIVE PROGETTO	-4.07, -3.00, -2.50, 0.00, 2.50, 3.00, 4.00, 6.65

SEZIONE N.: NV10A2-18
DIST. PROG.: 252.06

C	SCAVO	m^2	4.48
O	VEGETALE	m^2	1.28
Q	FONDAZIONE	m^2	1.32
a	USURA	m	6.00
b	BINDER	m	6.00
c	BASE	m	6.00
e	INERBIMENTO	m	3.65
f	COMPATT. PIANO POSA	m	6.70

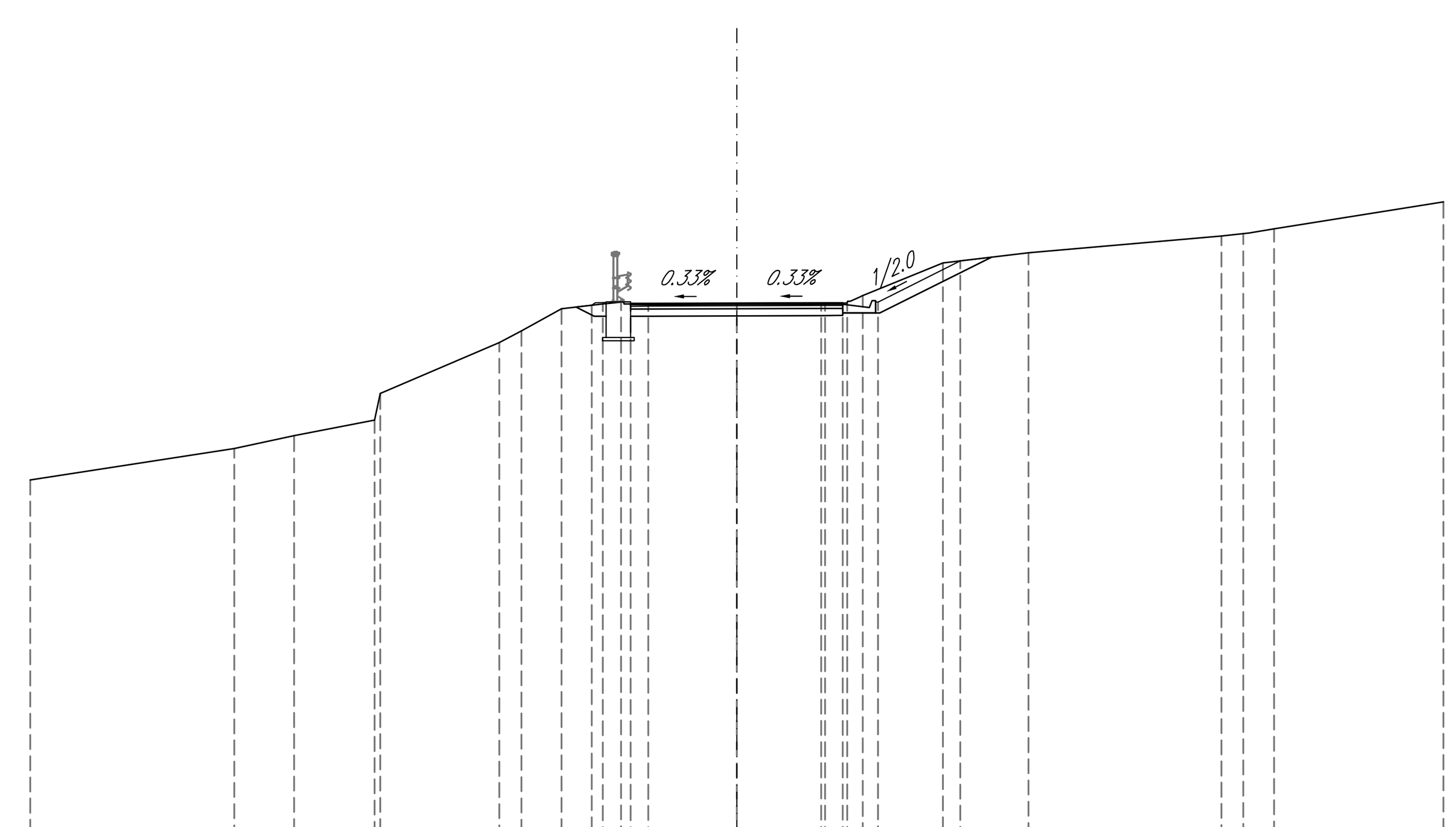

SCALA 1:200

QT.RIF. 233

QUOTE TERRENO	243.03, 243.92, 244.28, 244.72, 245.48, 246.92, 247.24, 247.88, 248.01, 248.06, 248.03, 248.03, 248.25, 249.17, 249.46, 249.93, 249.99, 250.14, 250.89
QUOTE PROGETTO	247.97, 248.01, 248.01, 248.02, 248.03, 248.03, 248.06, 249.23
DISTANZE PARZIALI PROGETTO	1.10, 0.50, 2.50, 2.50, 0.50, 1.00, 2.33
PROGRESSIVE PROGETTO	-4.10, -3.00, -2.50, 0.00, 2.50, 3.00, 4.00, 6.33

PIANTA CHIAVE

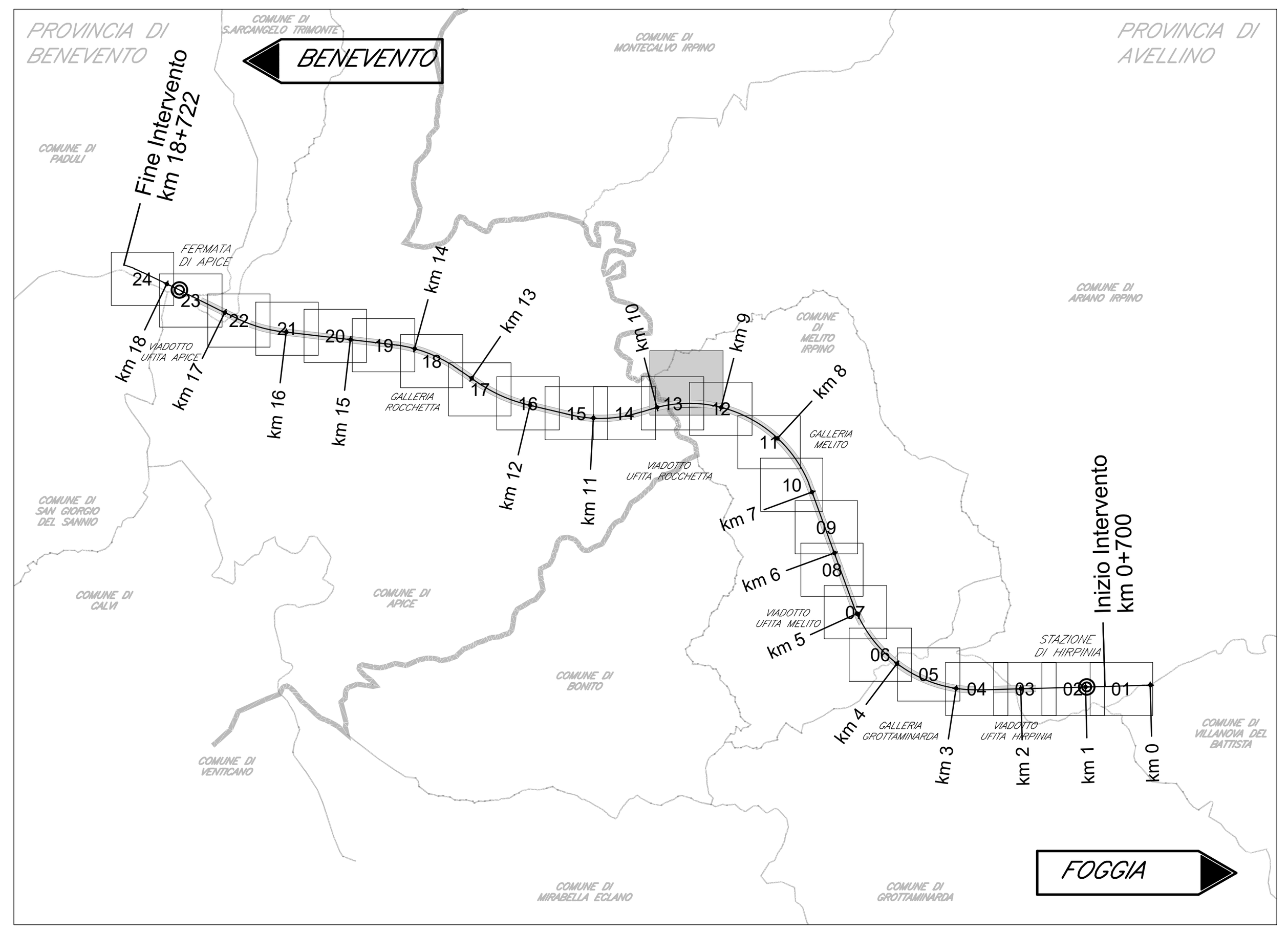

NOTE

1. Tutte le quote sono espresse in metri salvo dove diversamente indicato.
2. Tutte le quote angolari sono espresse in angoli decimali salvo dove diversamente indicato.
3. Tutte le quote altimetriche sono riferite al livello medio mare e sono espresse in metri.

0 4 8 12 16 20m
Scala @A0 1:200

COMMITTENTE: RFI RETE FERROVIARIA ITALIANA – GRUPPO FERROVIE DELLO STATO ITALIANE

DIREZIONE LAVORI: ITALFERR – GRUPPO FERROVIE DELLO STATO ITALIANE

APPALTATORE:
CONSORZIO: HirpiniaAV
SOCI: salini impregilo, ASTALDI

PROGETTAZIONE:
MANDATARIA: ROCKSOIL S.p.A.
MANDANTI: NET ENGINEERING, Alpina S.p.A.

PROGETTO ESECUTIVO

ITINERARIO NAPOLI - BARI
RADDOPPIO TRATTA APICE - ORSARA
I LOTTO FUNZIONALE APICE - HIRPINIA

VIABILITA'

NV10 - VIABILITA' SOSTITUTIVA AL KM9+400

Sezioni trasversali - Tav 4

APPALTATORE	DIRETTORE DELLA PROGETTAZIONE	PROGETTISTA
Consorzio HIRPINIA AV Il Direttore Tecnico Ing. Vincenzo Moriello 10/06/2020	Il Responsabile integrazione fra le varie prestazioni specialistiche Ing. G. Cassani	NET ENGINEERING Ing. Q. T. Thai Huynh

COMMESSA	LOTTO	FASE	ENTE	TIPO DOC.	OPERA/DISCIPLINA	PROGR.	REV.	SCALA:
IF28	01	E	ZZ	W9	NV1000	004	B	1:200

Rev.	Descrizione	Redatto	Data	Verificato	Data	Approvato	Data	Autorizzato Data
A	Emissione per consegna	A. Celsi	21/02/2020	Q. T. Thai Huynh	21/02/2020	T. Finocchietti	21/02/2020	Ing. T. Finocchietti
B	Recepimento istruttoria	A. Celsi	10/06/2020	Q. T. Thai Huynh	10/06/2020	T. Finocchietti	10/06/2020	10/06/2020

File: IF2801EZZW9NV1000004B.dwg | n.Elab.: -