

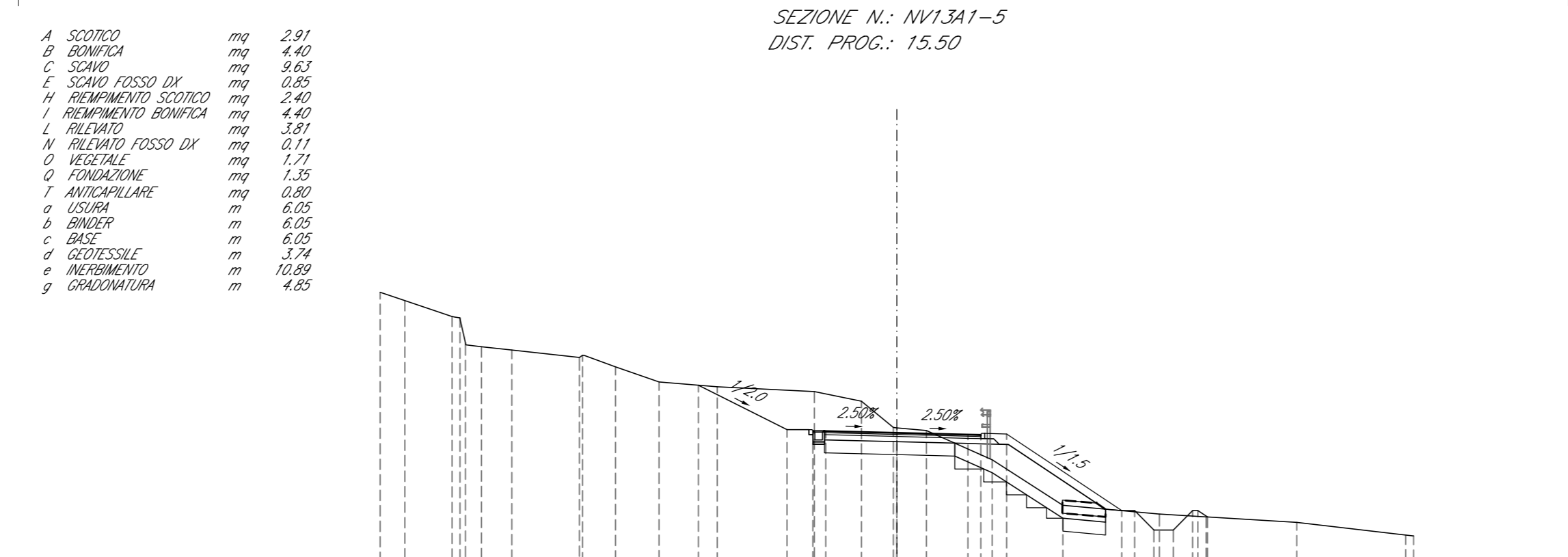
SCALA 1:200

QUOTE TERRENO

QUOTE PROGETTO

DISTANZE PARZIALI PROGETTO

PROGRESSIVE PROGETTO



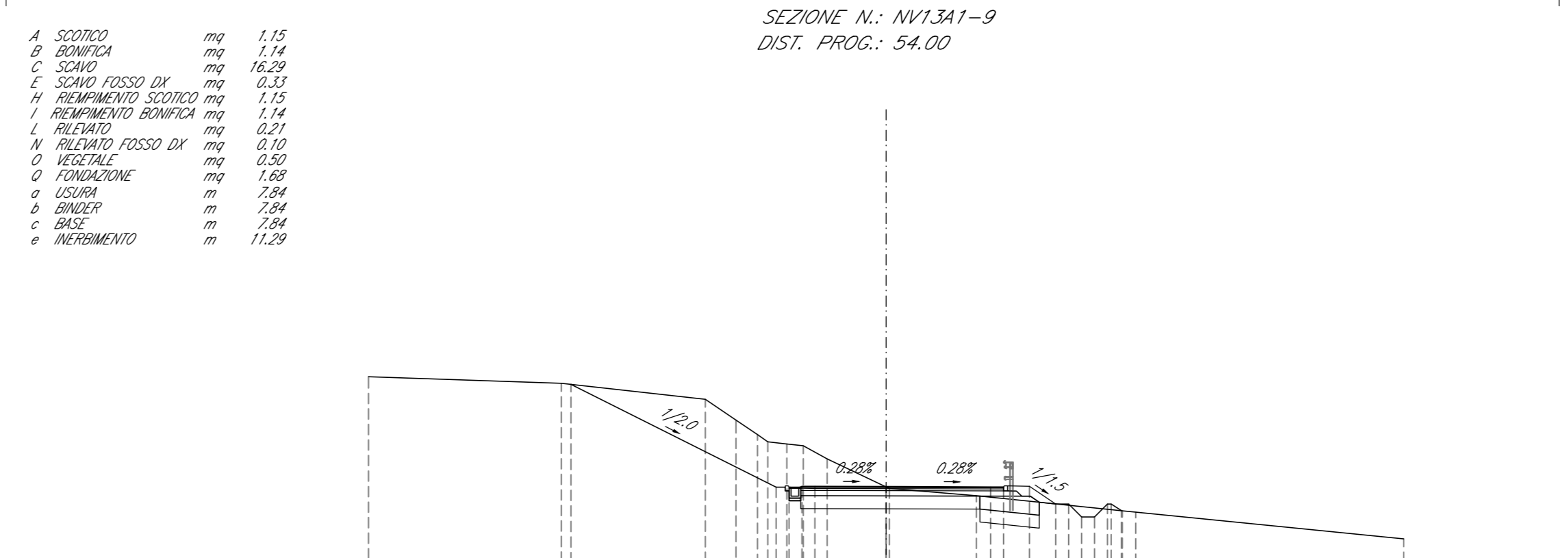
SCALA 1:200

QUOTE TERRENO

QUOTE PROGETTO

DISTANZE PARZIALI PROGETTO

PROGRESSIVE PROGETTO




SCALA 1:200

QUOTE TERRENO

QUOTE PROGETTO

DISTANZE PARZIALI PROGETTO

PROGRESSIVE PROGETTO



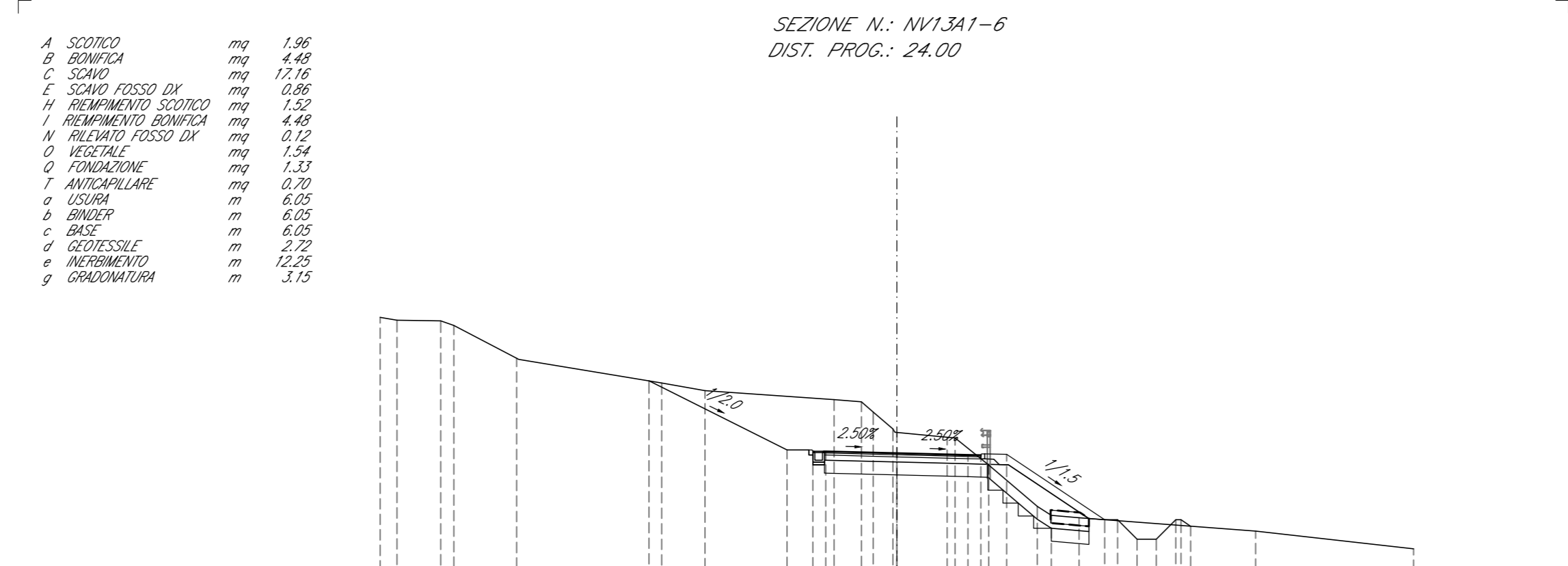
SCALA 1:200

QUOTE TERRENO

QUOTE PROGETTO

DISTANZE PARZIALI PROGETTO

PROGRESSIVE PROGETTO



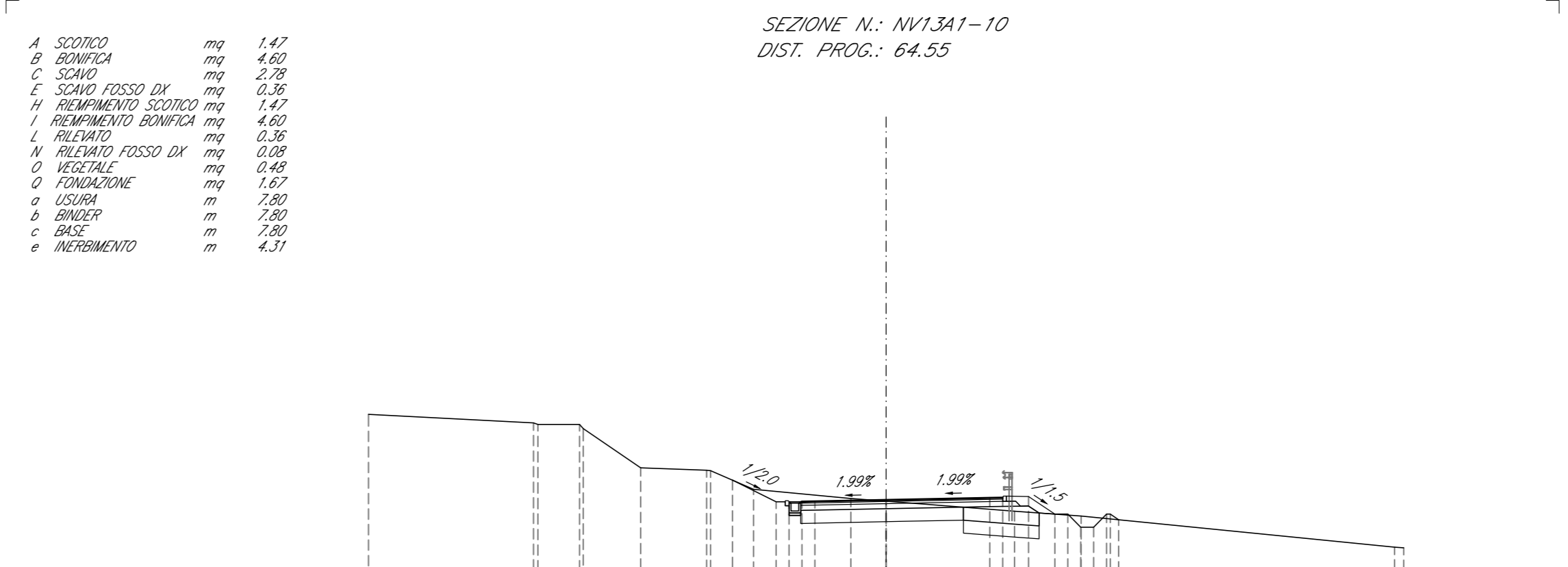
SCALA 1:200

QUOTE TERRENO

QUOTE PROGETTO

DISTANZE PARZIALI PROGETTO

PROGRESSIVE PROGETTO



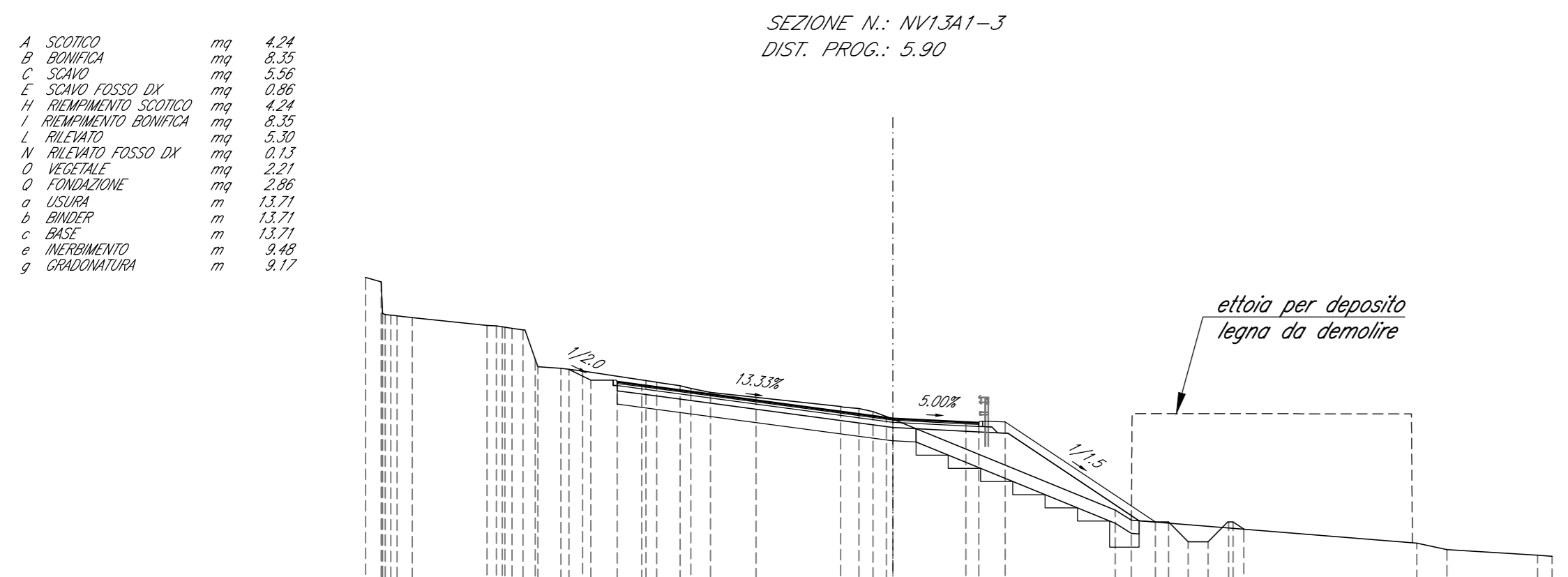
SCALA 1:200

QUOTE TERRENO

QUOTE PROGETTO

DISTANZE PARZIALI PROGETTO

PROGRESSIVE PROGETTO



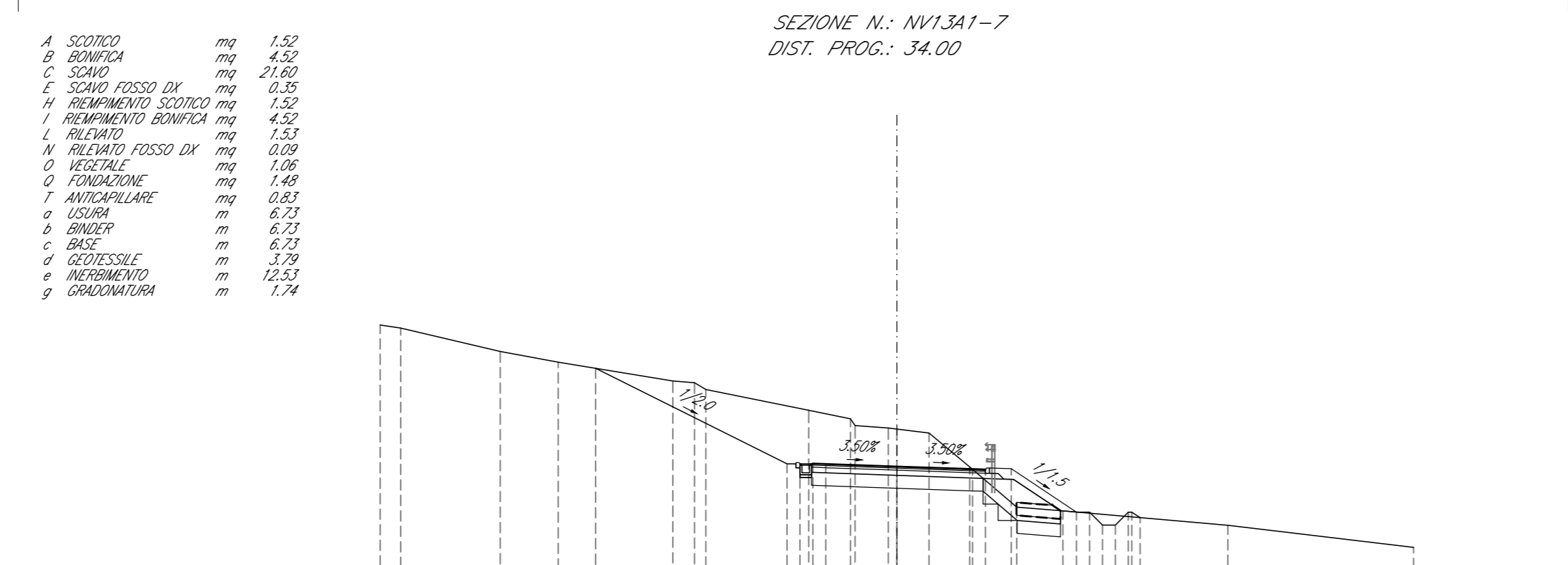
SCALA 1:200

QUOTE TERRENO

QUOTE PROGETTO

DISTANZE PARZIALI PROGETTO

PROGRESSIVE PROGETTO



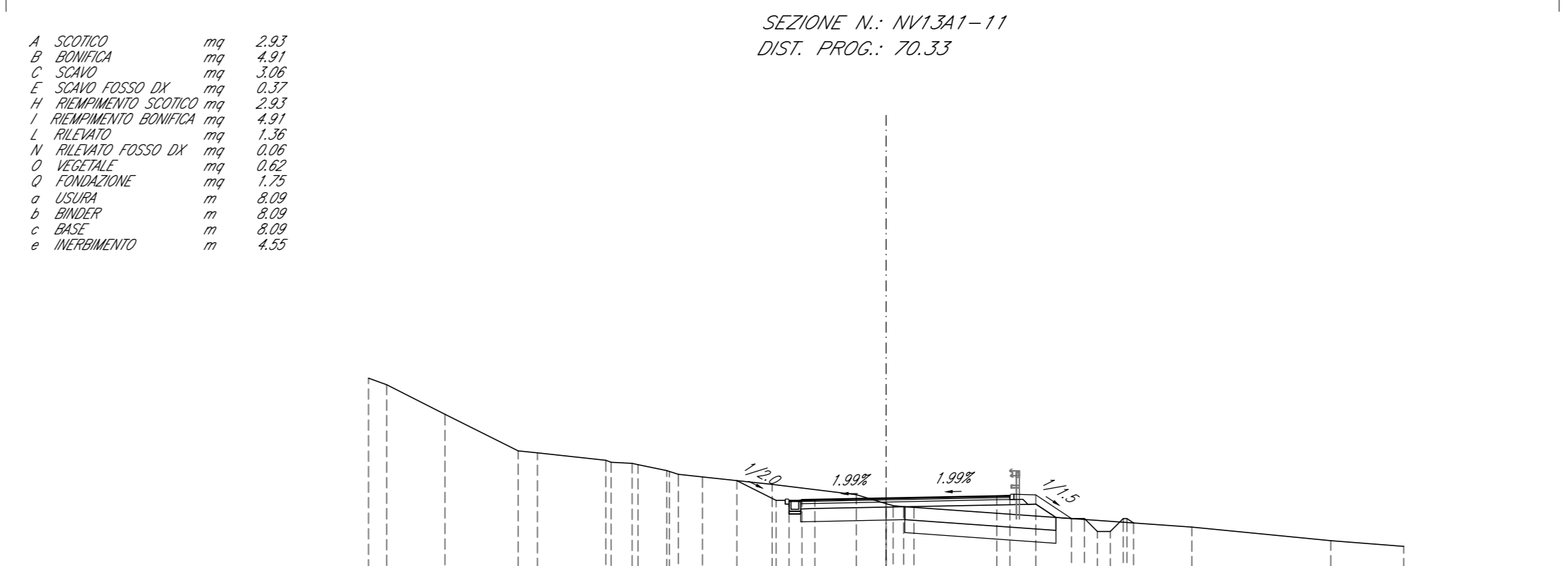
SCALA 1:200

QUOTE TERRENO

QUOTE PROGETTO

DISTANZE PARZIALI PROGETTO

PROGRESSIVE PROGETTO



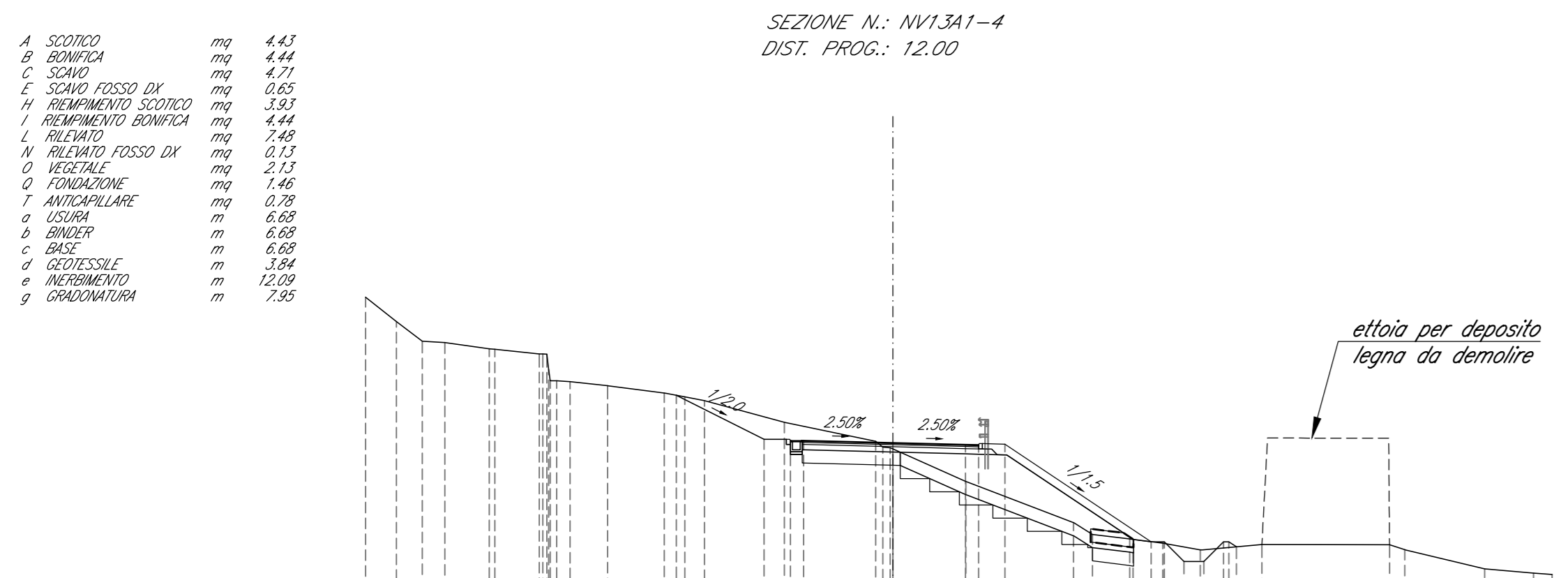
SCALA 1:200

QUOTE TERRENO

QUOTE PROGETTO

DISTANZE PARZIALI PROGETTO

PROGRESSIVE PROGETTO



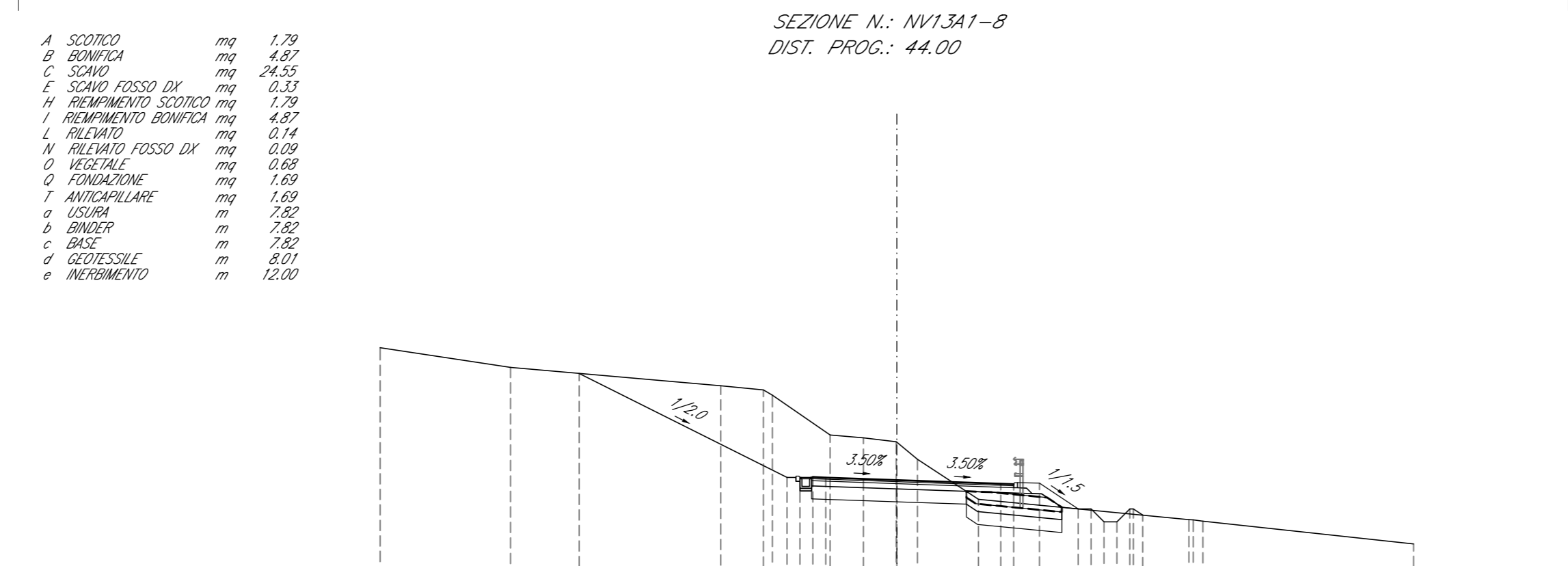
SCALA 1:200

QUOTE TERRENO

QUOTE PROGETTO

DISTANZE PARZIALI PROGETTO

PROGRESSIVE PROGETTO



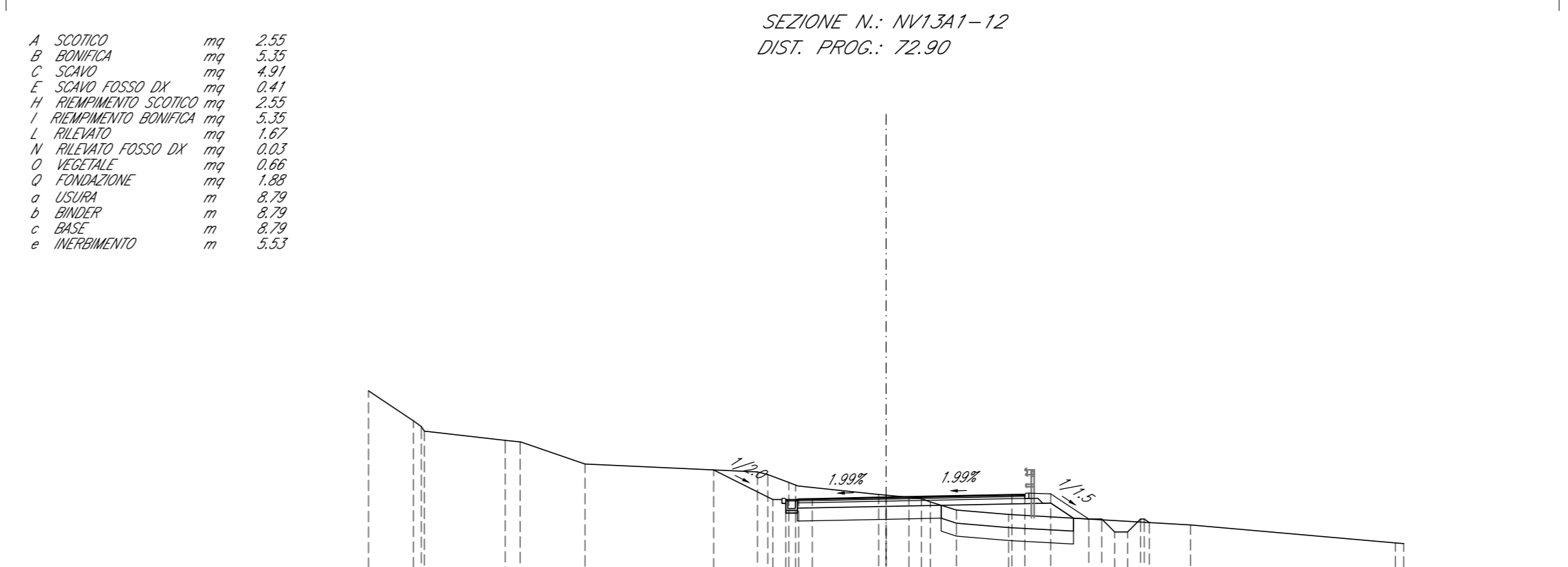
SCALA 1:200

QUOTE TERRENO

QUOTE PROGETTO

DISTANZE PARZIALI PROGETTO

PROGRESSIVE PROGETTO



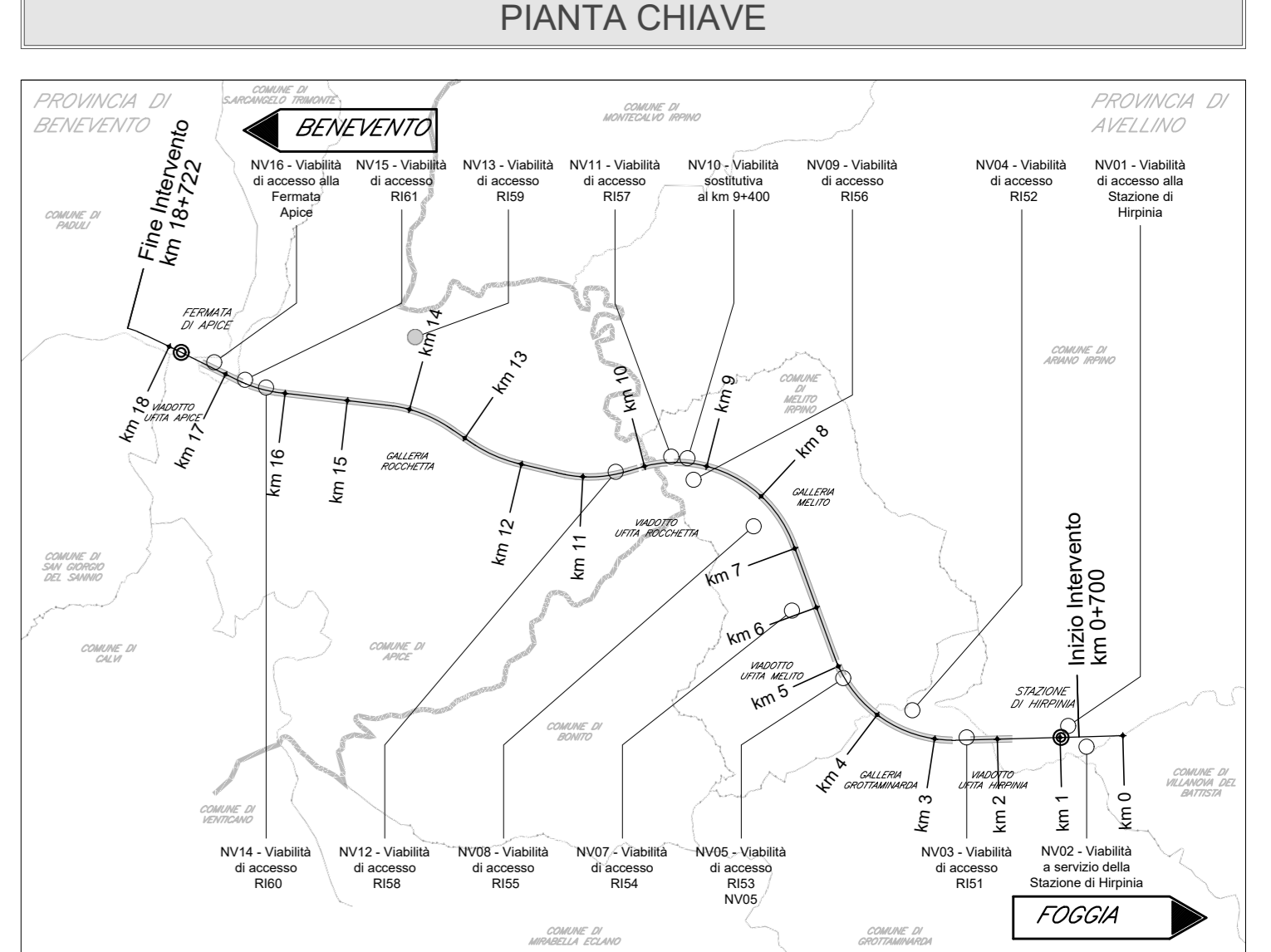
SCALA 1:200

QUOTE TERRENO

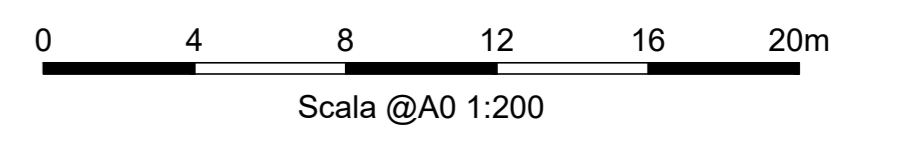
QUOTE PROGETTO

DISTANZE PARZIALI PROGETTO

PROGRESSIVE PROGETTO



- NOTE**
1. Tutte le quote sono espresse in metri salvo dove diversamente indicato.
  2. Tutte le quote angolari sono espresse in angoli decimali salvo dove diversamente indicato.
  3. Tutte le quote altimetriche sono riferite al livello medio mare e sono espresse in metri.



**COMMITTENTE:** RFI GRUPPO FERROVIE DELLO STATO ITALIANO

**DIREZIONE LAVORI:** ITALFERR GRUPPO FERROVIE DELLO STATO ITALIANO

**APPALTATORE/CONSORZIO:** HirpiniaAV

**SOCI:** salini impreglio, ASTALDI

**PROGETTAZIONE/MANDATARIA:** ROCKSOL R.S.P.A.

**MANDANTE:** NETENGINEERING, Alpina S.p.A.

**PROGETTO ESECUTIVO**

**ITINERARIO NAPOLI - BARI**  
**RADDOPPIO TRATTA APICE - ORSARA**  
**I LOTTO FUNZIONALE APICE - HIRPINIA**  
**VIABILITA'**  
NV13 - VIABILITÀ DI ACCESSO R159

Sezioni trasversali - Asse 1

APPALTATORE: Consorzio HIRPINIA AV  
DIRETTORE DELLA PROGETTAZIONE: Ing. Vincenzo Morillo  
PROGETTISTA: NETENGINEERING Ing. G. Th. Huyth

COMMESSA LOTTO FASE ENTE TIPO DOC. OPERA/DISCIPLINA Progr. REV. SCALA:

I F 28 01 E Z Z W 9 N V 1 3 0 0 0 0 1 B 1:200

Rev. Descrizione Redatto Data Verificato Data Approvato Data Autorizzato Data

A Emersione per consegna A. Colla 10/09/2020 D. T. Huyth 21/09/2020 T. Finocchetti 21/09/2020 Ing. T. Finocchetti

B Reperimento sintassi A. Colla 10/09/2020 D. T. Huyth 10/09/2020 T. Finocchetti 10/09/2020

File: IF2801EZZW9N130001B.dwg n. Esib. :-