SEZIONE N.: NV14AL3-1
DIST. PROG.: 0.00

C SCAVO	mq	0.02
O VEGETALE	mq	0.13
a USURA	m	4.40
b BINDER	m	4.40
e INERBIMENTO	m	0.82

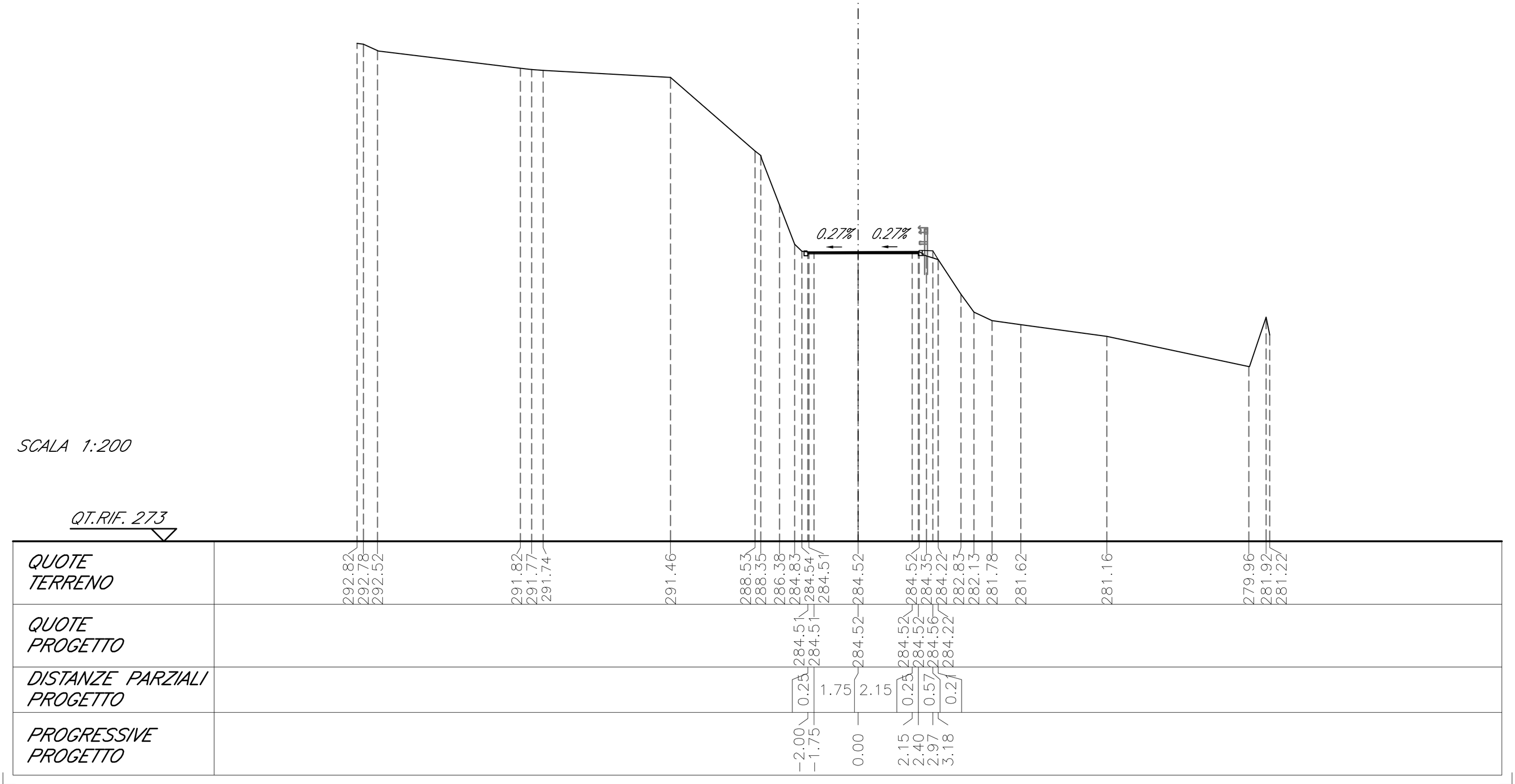

SEZIONE N.: NV14AL3-2
DIST. PROG.: 6.00

A SCOTICO	mq	1.82
B BONIFICA	mq	1.80
C SCAVO	mq	0.17
H RIEMPIMENTO SCOTICO	mq	1.82
I RIEMPIMENTO BONIFICA	mq	1.80
L RILEVATO	mq	2.25
O VEGETALE	mq	1.53
Q FONDAZIONE	mq	0.14
ZE DEMOLIZ. PAVIM. ESIS	mq	0.28
a USURA	m	4.09
b BINDER	m	4.09
c BASE	m	0.13
e INERBIMENTO	m	5.52

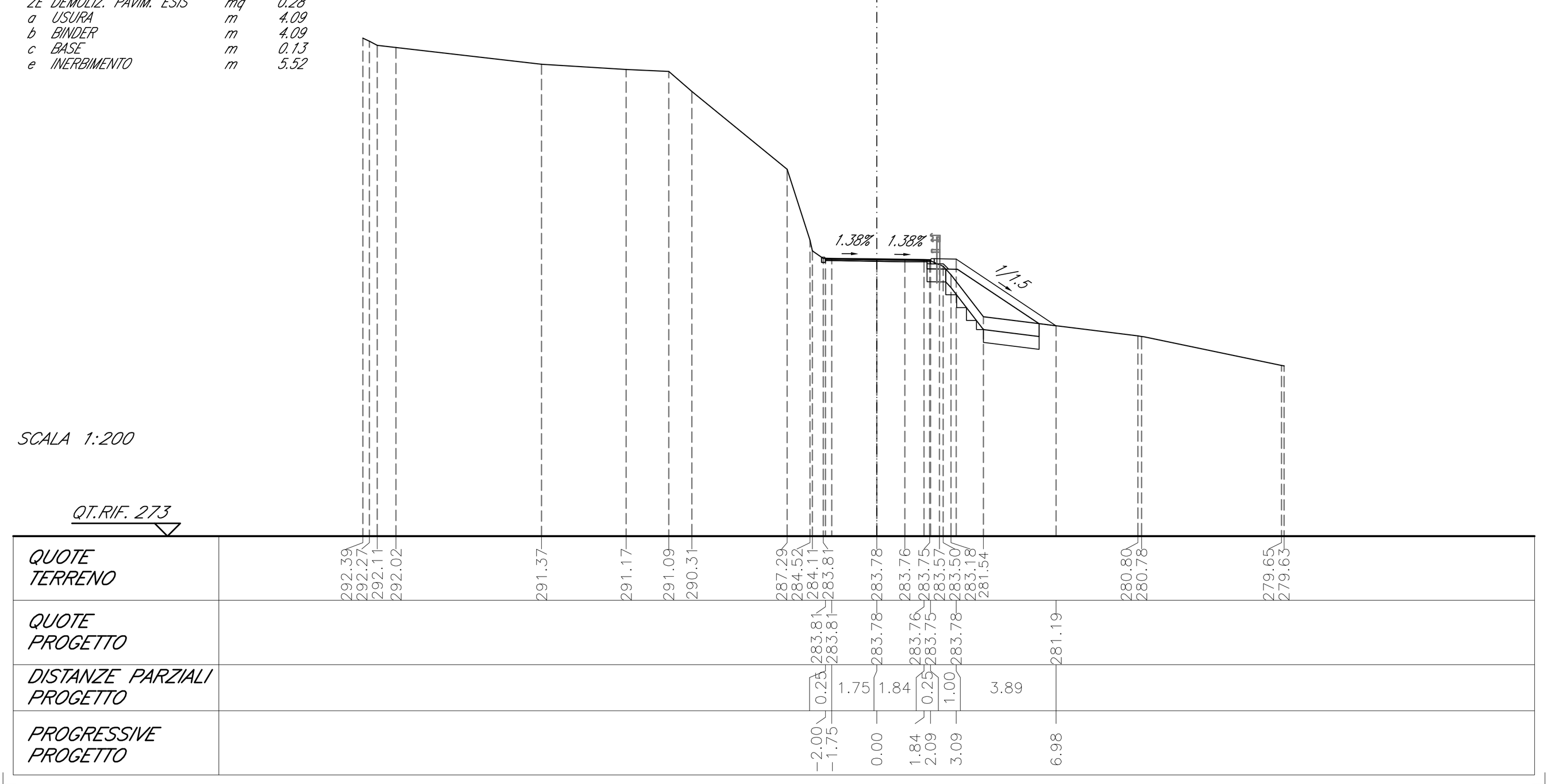

SEZIONE N.: NV14AL3-3
DIST. PROG.: 12.50

A SCOTICO	mq	1.68
B BONIFICA	mq	1.28
C SCAVO	mq	0.15
H RIEMPIMENTO SCOTICO	mq	1.68
I RIEMPIMENTO BONIFICA	mq	1.28
L RILEVATO	mq	1.79
O VEGETALE	mq	1.39
ZE DEMOLIZ. PAVIM. ESIS	mq	0.27
a USURA	m	3.90
b BINDER	m	3.90
e INERBIMENTO	m	5.04

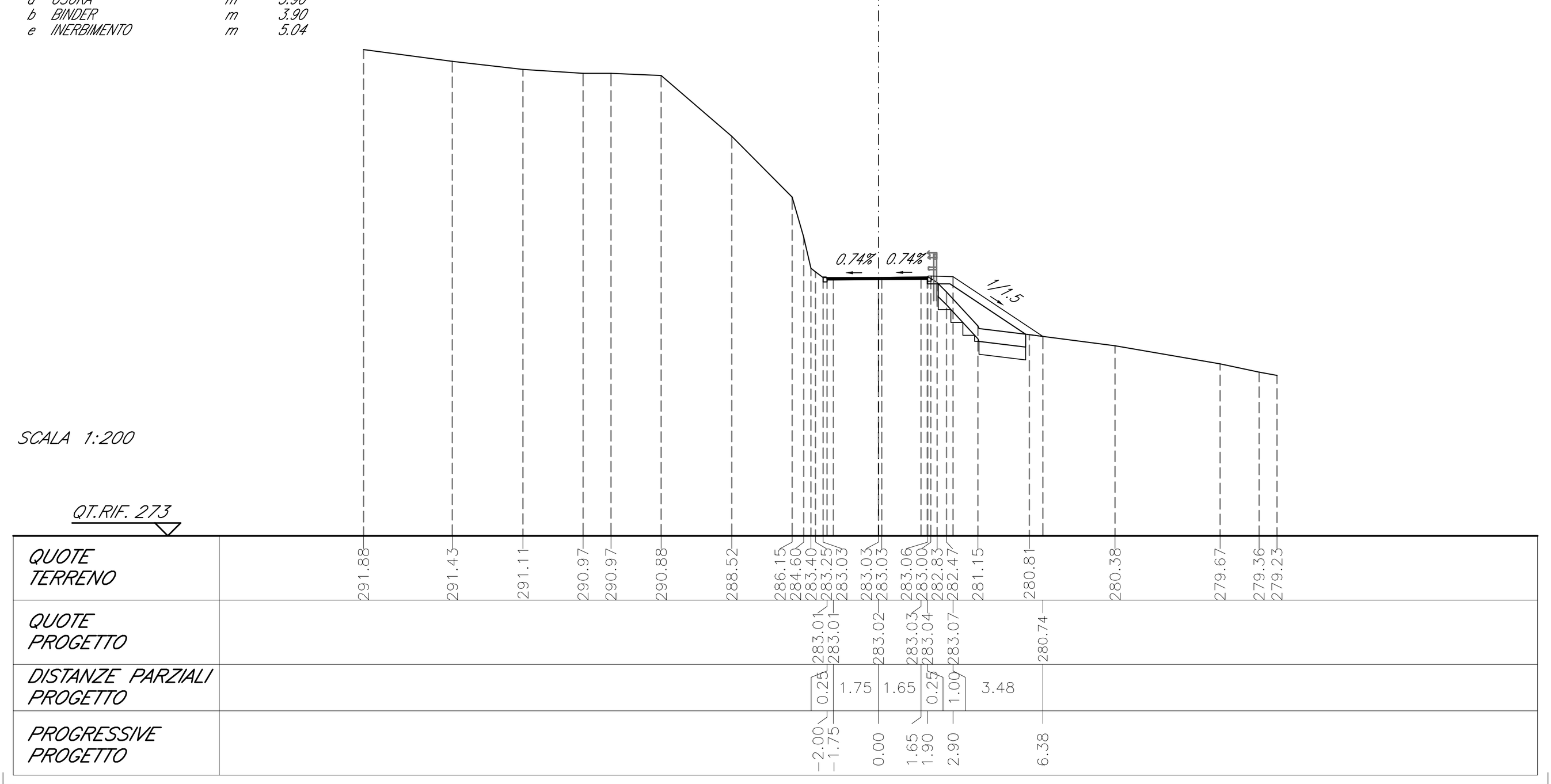

SEZIONE N.: NV14AL3-4
DIST. PROG.: 17.45

A SCOTICO	mq	2.96
B BONIFICA	mq	3.01
C SCAVO	mq	0.16
H RIEMPIMENTO SCOTICO	mq	2.96
I RIEMPIMENTO BONIFICA	mq	3.01
L RILEVATO	mq	6.28
O VEGETALE	mq	1.56
Q FONDAZIONE	mq	0.58
ZE DEMOLIZ. PAVIM. ESIS	mq	0.26
a USURA	m	5.98
b BINDER	m	5.98
c BASE	m	2.28
e INERBIMENTO	m	5.65

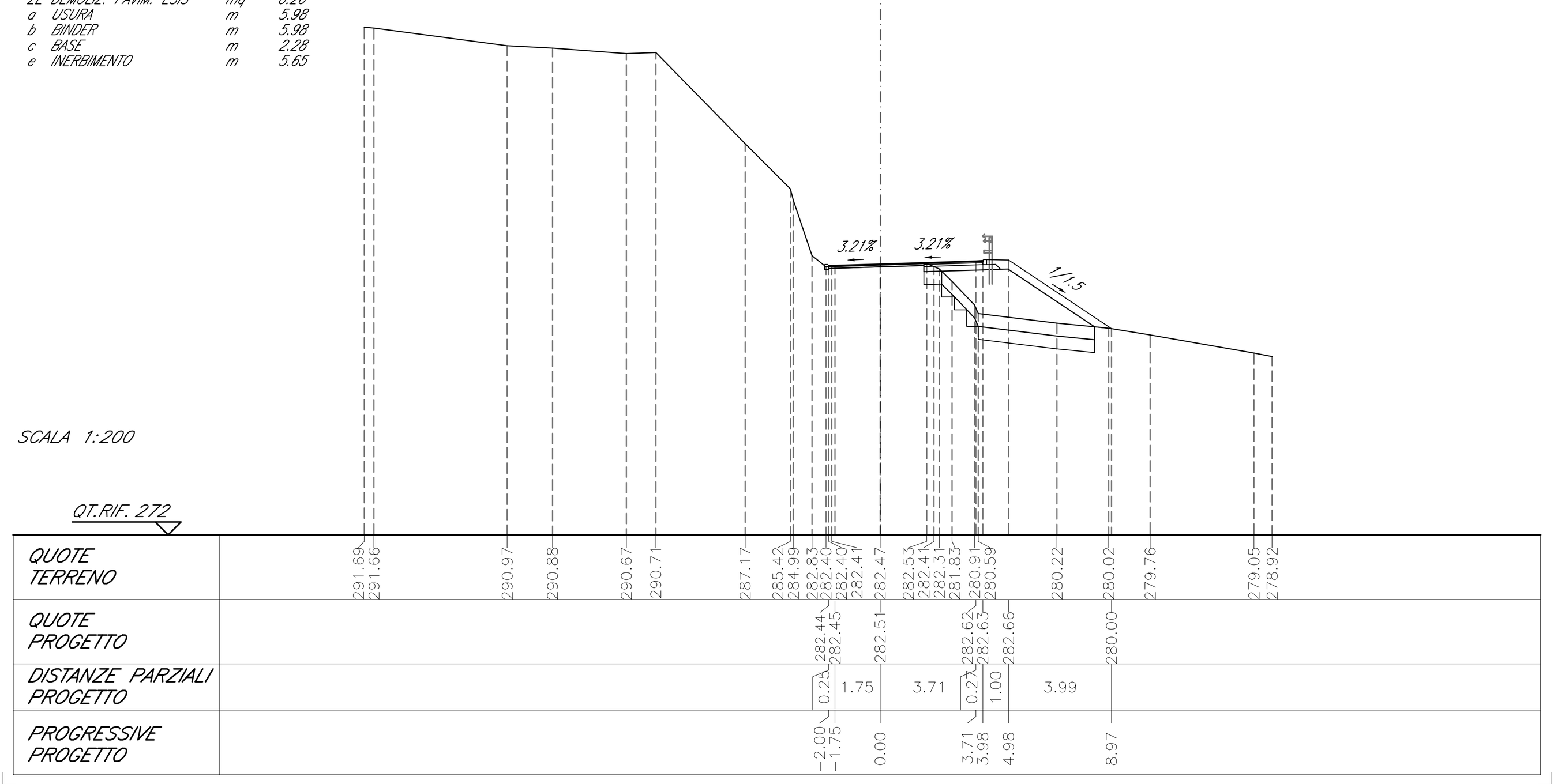

SEZIONE N.: NV14AL3-5
DIST. PROG.: 25.00

A SCOTICO	mq	2.80
B BONIFICA	mq	2.85
C SCAVO	mq	0.21
H RIEMPIMENTO SCOTICO	mq	2.80
I RIEMPIMENTO BONIFICA	mq	2.85
L RILEVATO	mq	5.56
O VEGETALE	mq	1.41
Q FONDAZIONE	mq	0.62
ZE DEMOLIZ. PAVIM. ESIS	mq	0.25
a USURA	m	6.00
b BINDER	m	6.00
c BASE	m	2.46
e INERBIMENTO	m	5.15

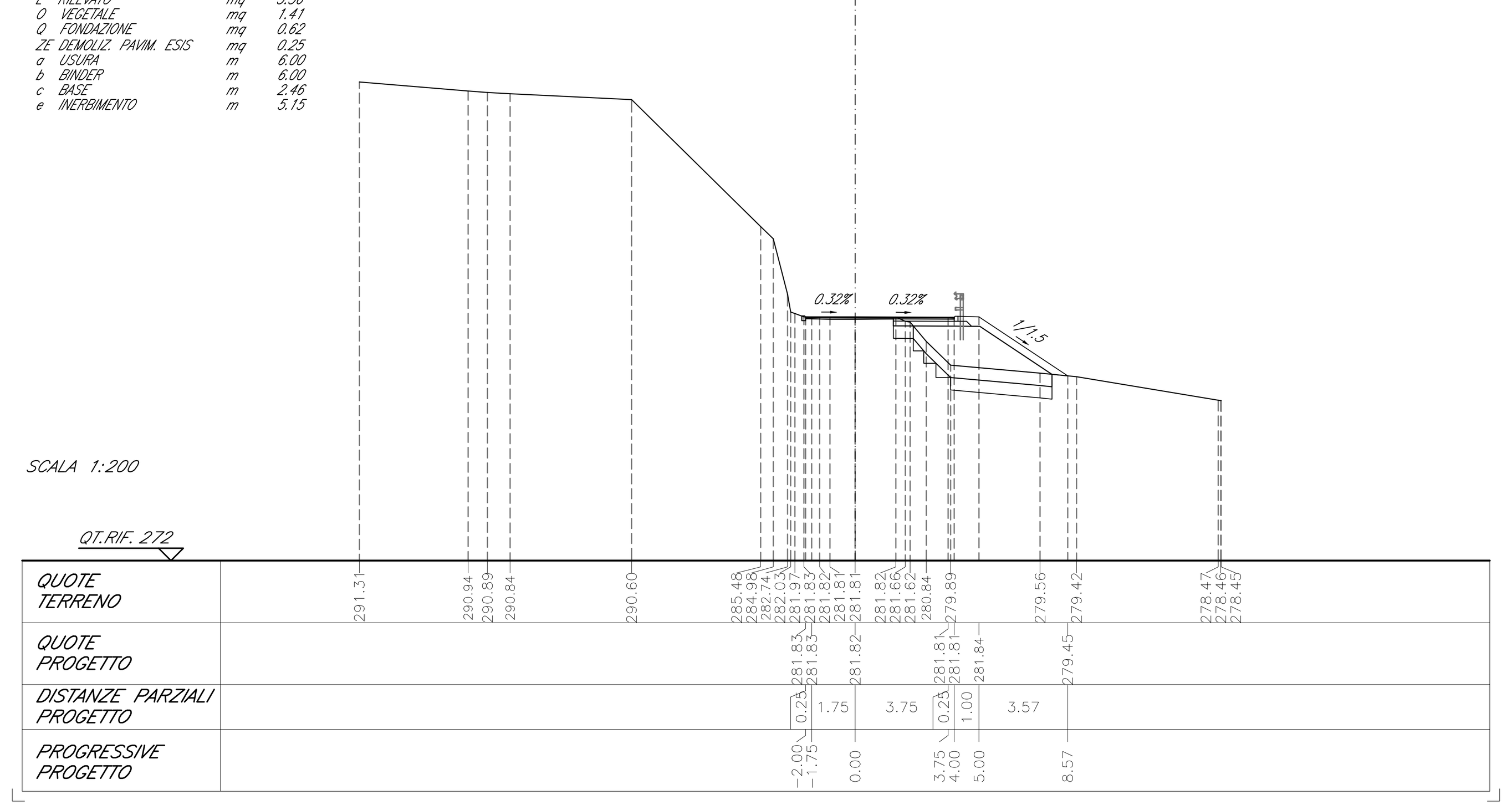

SEZIONE N.: NV14AL3-6
DIST. PROG.: 32.50

A SCOTICO	mq	2.93
B BONIFICA	mq	2.78
C SCAVO	mq	0.21
H RIEMPIMENTO SCOTICO	mq	2.93
I RIEMPIMENTO BONIFICA	mq	2.78
L RILEVATO	mq	5.76
O VEGETALE	mq	1.46
Q FONDAZIONE	mq	0.64
a USURA	m	6.00
b BINDER	m	6.00
c BASE	m	2.59
e INERBIMENTO	m	5.26

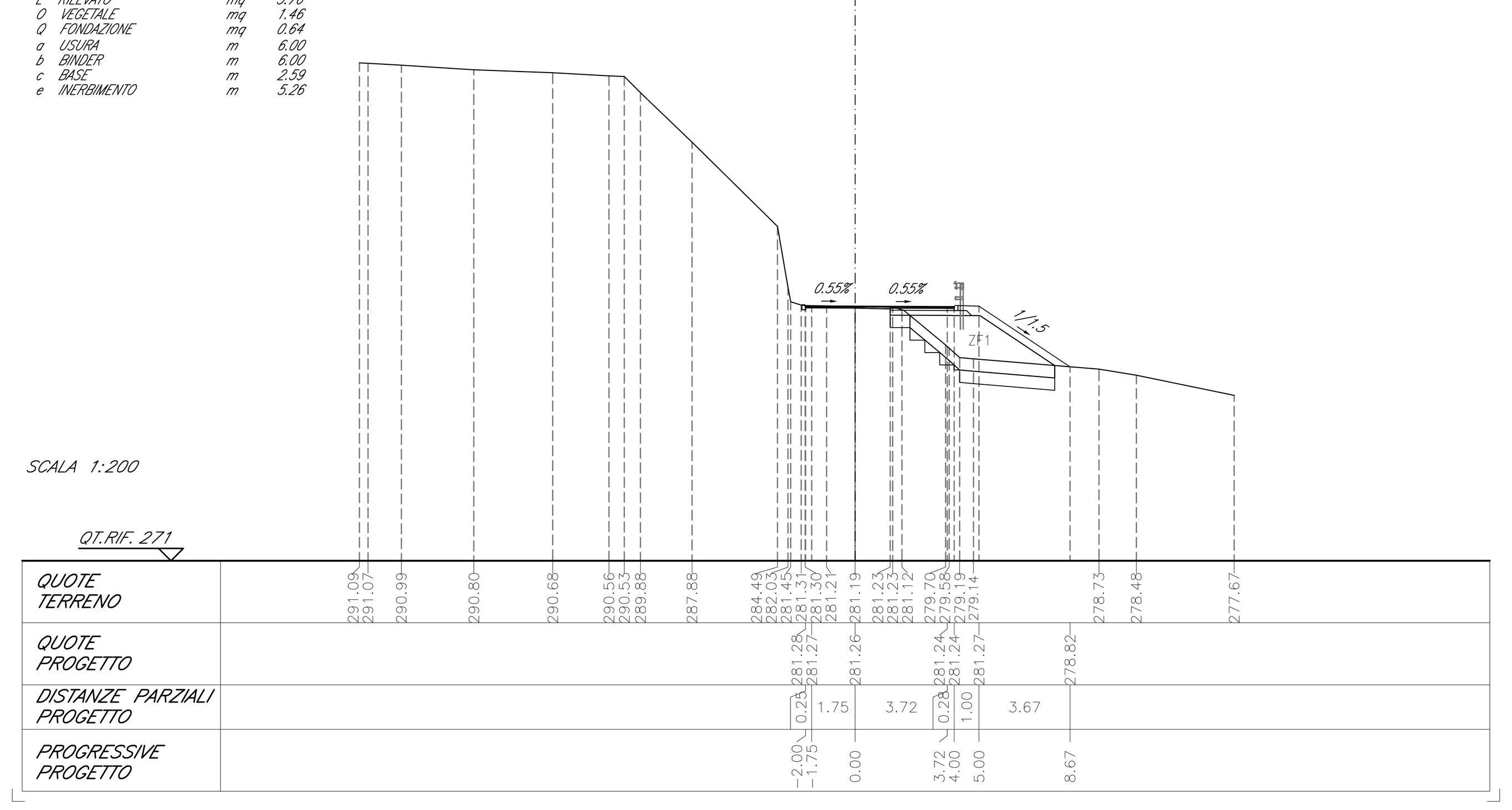

SEZIONE N.: NV14AL3-7
DIST. PROG.: 37.50

A SCOTICO	mq	1.49
B BONIFICA	mq	1.44
C SCAVO	mq	0.26
H RIEMPIMENTO SCOTICO	mq	1.49
I RIEMPIMENTO BONIFICA	mq	1.44
L RILEVATO	mq	0.87
O VEGETALE	mq	1.40
Q FONDAZIONE	mq	0.14
ZE DEMOLIZ. PAVIM. ESIS	mq	0.23
a USURA	m	3.50
b BINDER	m	3.50
c BASE	m	0.13
e INERBIMENTO	m	5.03

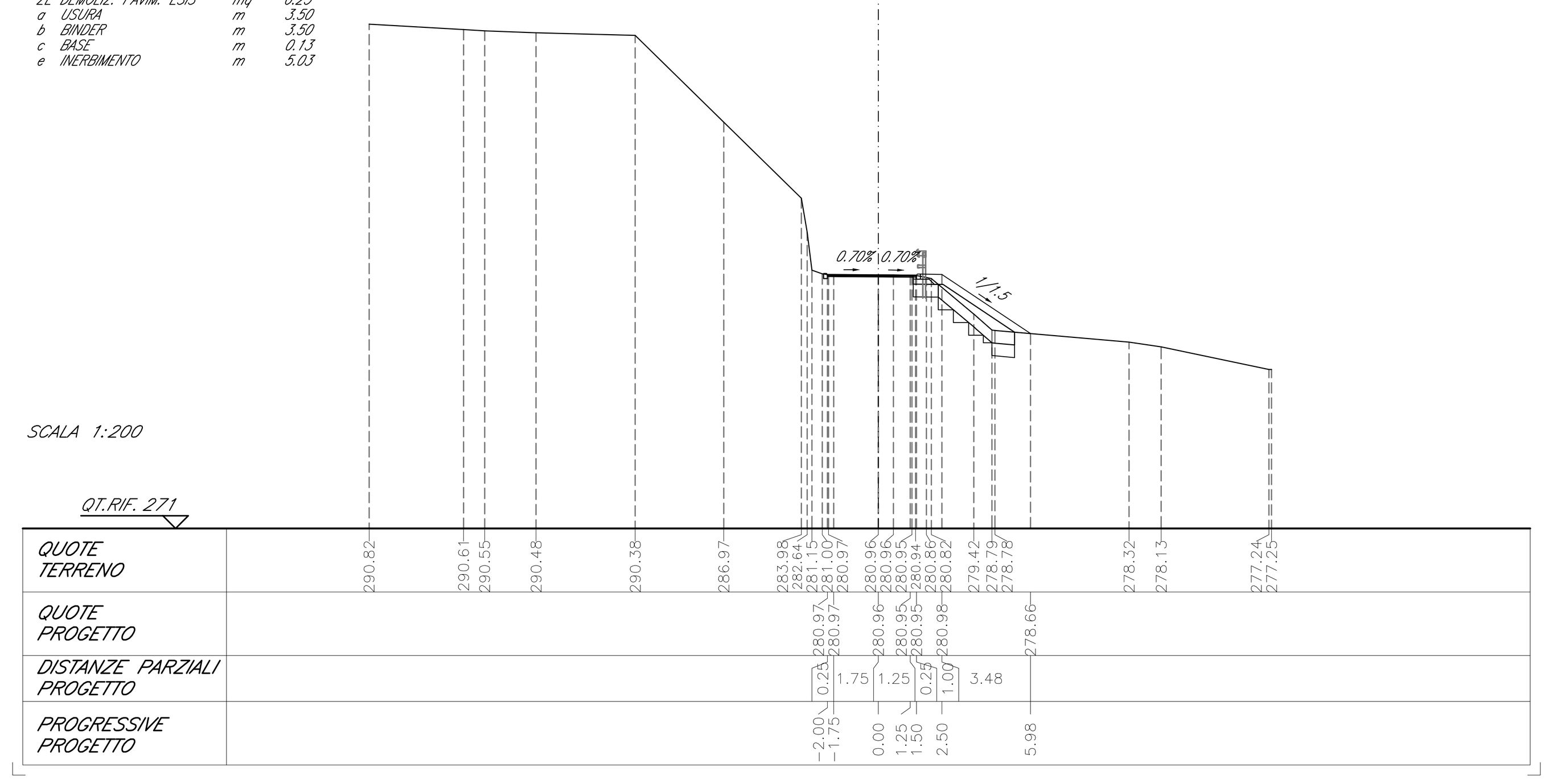

SEZIONE N.: NV14AL3-8
DIST. PROG.: 44.00

A SCOTICO	mq	1.51
B BONIFICA	mq	1.52
C SCAVO	mq	0.33
H RIEMPIMENTO SCOTICO	mq	1.51
I RIEMPIMENTO BONIFICA	mq	1.52
L RILEVATO	mq	0.65
O VEGETALE	mq	1.47
Q FONDAZIONE	mq	0.15
ZE DEMOLIZ. PAVIM. ESIS	mq	0.23
a USURA	m	3.50
b BINDER	m	3.50
c BASE	m	0.15
e INERBIMENTO	m	5.28

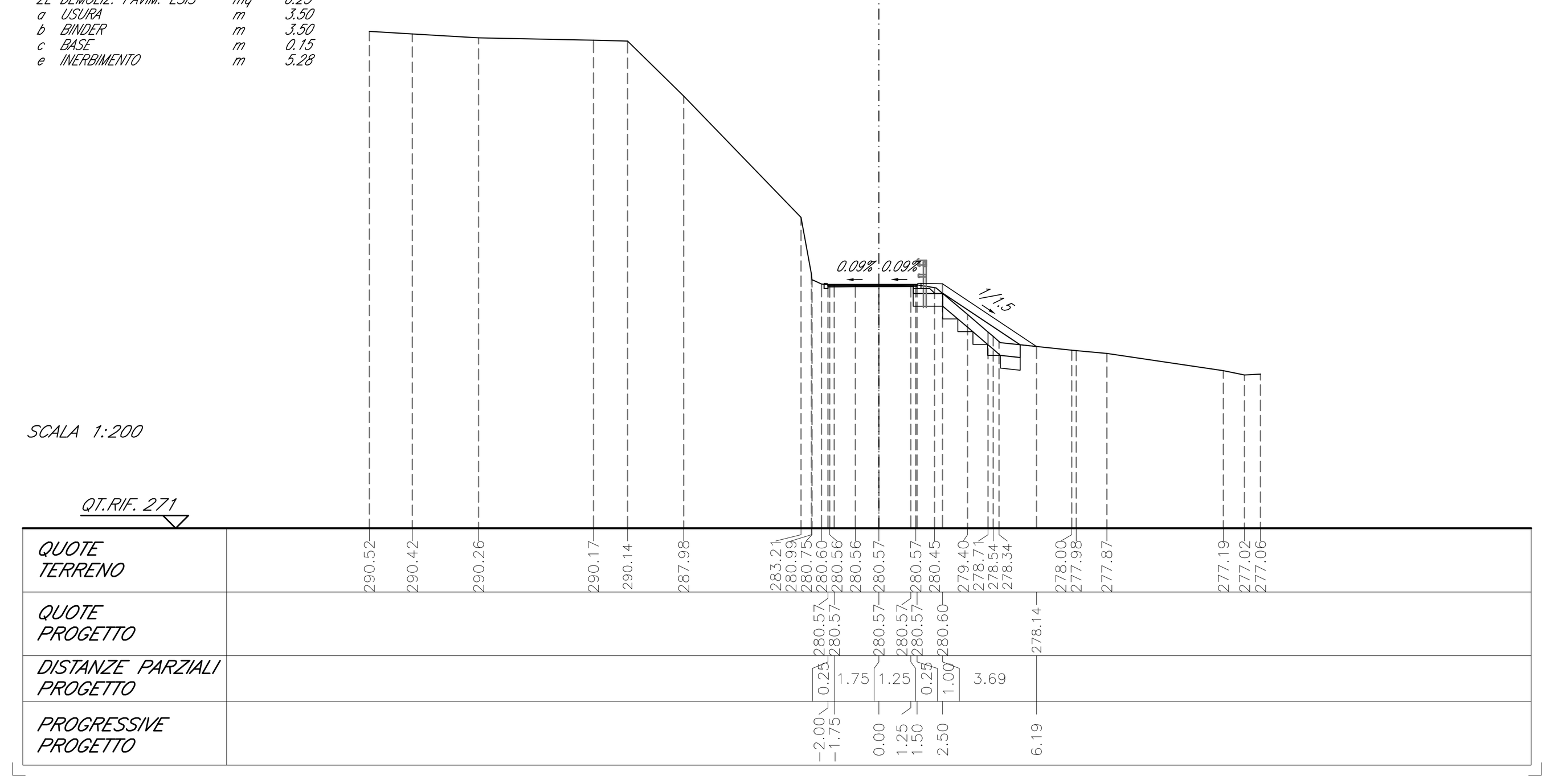

SEZIONE N.: NV14AL3-9
DIST. PROG.: 50.00

C SCAVO	mq	0.09
O VEGETALE	mq	0.08
ZE DEMOLIZ. PAVIM. ESIS	mq	0.25
a USURA	m	3.47
b BINDER	m	3.47
e INERBIMENTO	m	0.55

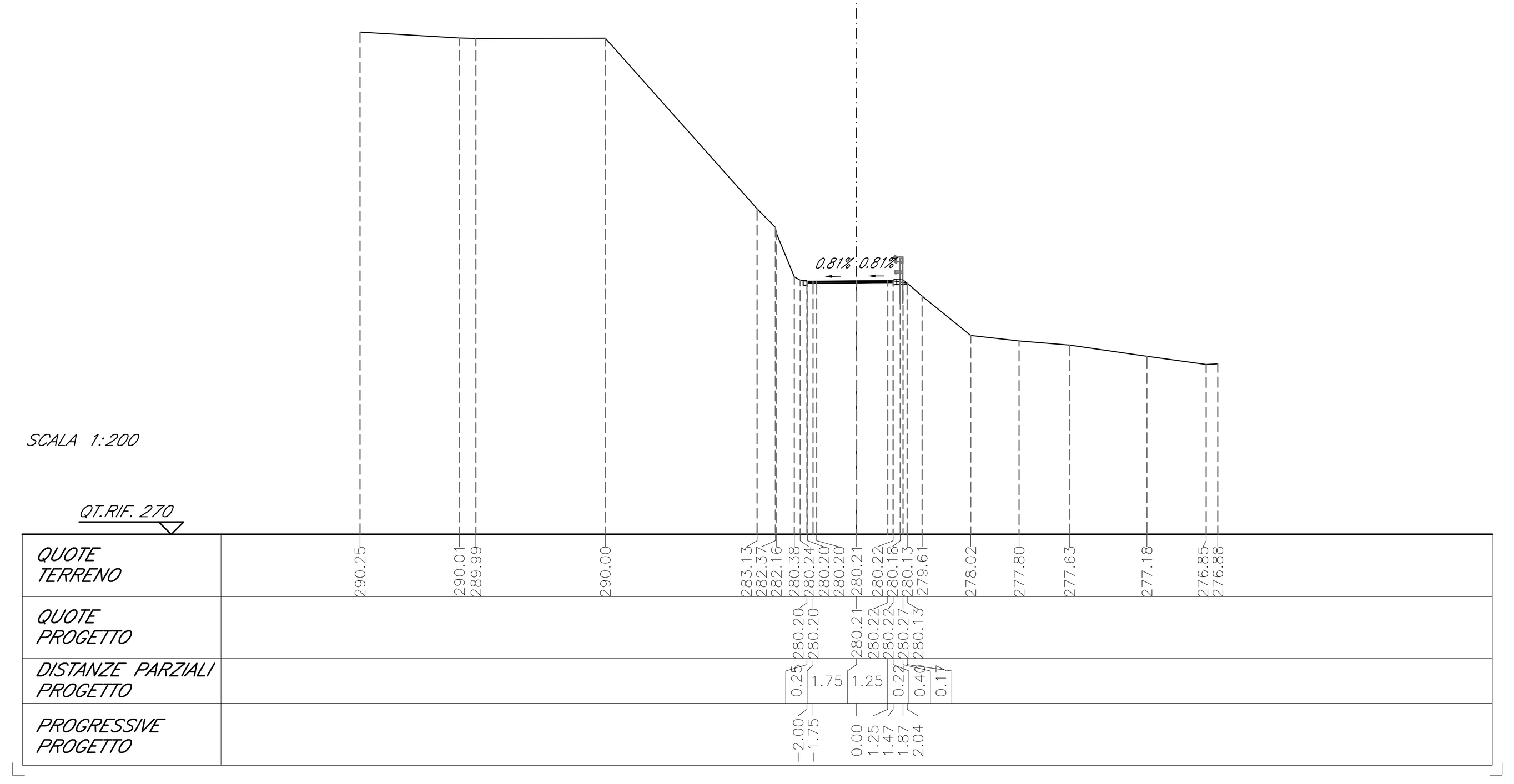

PIANTA CHIAVE

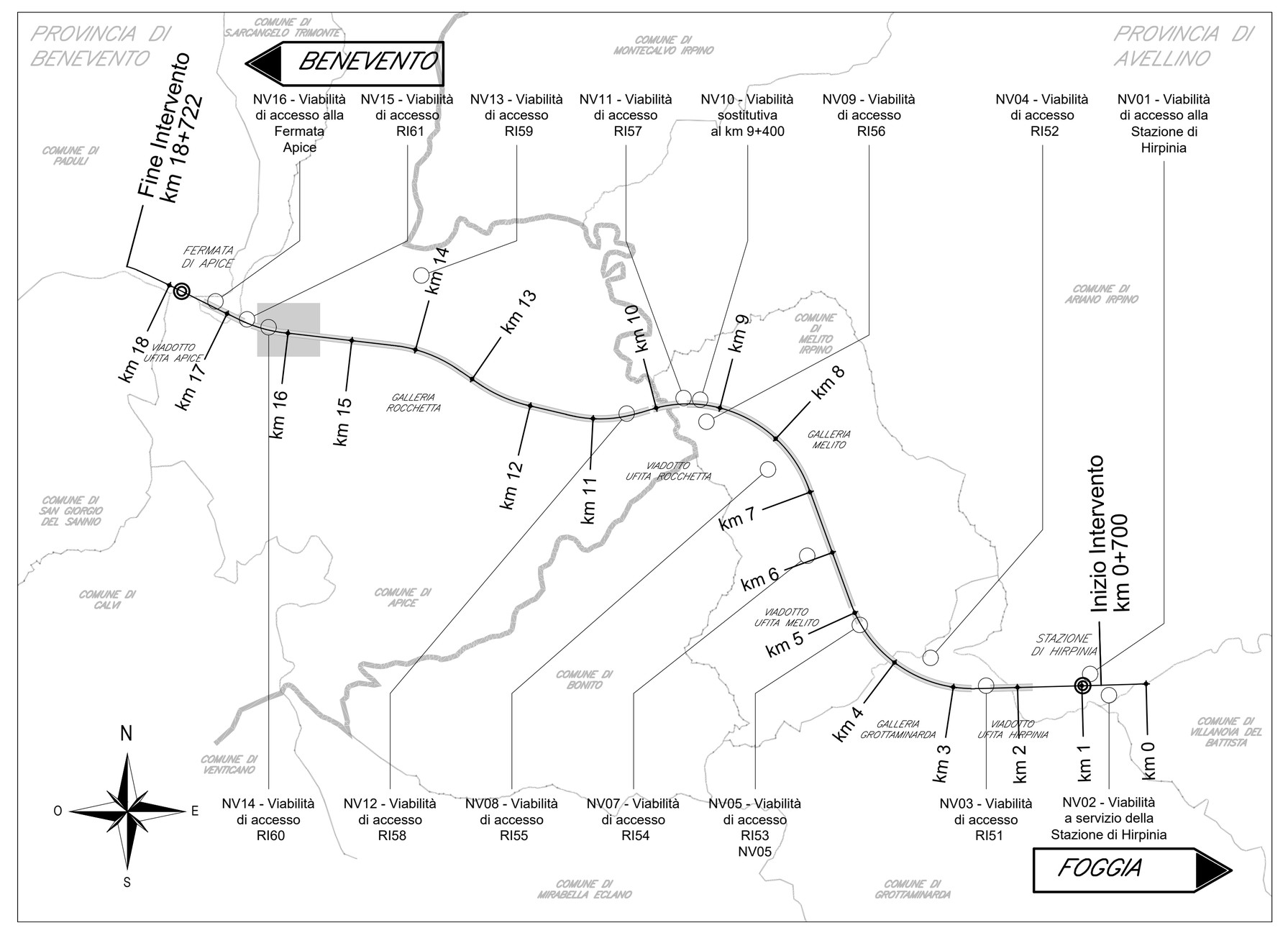

NOTE

1. Tutte le quote sono espresse in metri salvo dove diversamente indicato.
2. Tutte le quote angolari sono espresse in angoli decimali salvo dove diversamente indicato.
3. Tutte le quote altimetriche sono riferite al livello medio mare e sono espresse in metri.

0 4 8 12 16 20m
Scala @A0 1:200

COMMITTENTE: RFI RETE FERROVIARIA ITALIANA GRUPPO FERROVIE DELLO STATO ITALIANE

DIREZIONE LAVORI: ITALFERR GRUPPO FERROVIE DELLO STATO ITALIANE

APPALTATORE:
CONSORZIO: HirpiniaAV
SOCI: salini impregilo, ASTALDI

PROGETTAZIONE:
MANDATARIA: ROCKSOIL S.p.A.
MANDANTI: NET ENGINEERING, Alpina S.p.A.

PROGETTO ESECUTIVO

ITINERARIO NAPOLI - BARI
RADDOPPIO TRATTA APICE - ORSARA
I LOTTO FUNZIONALE APICE - HIRPINIA

VIABILITA'

NV14 - VIABILITÀ DI ACCESSO RI60

Sezioni piazzole di allargamento - Tav 5/5

APPALTATORE	DIRETTORE DELLA PROGETTAZIONE	PROGETTISTA
Consorzio HIRPINIA AV Il Direttore Tecnico Ing. Vincenzo Moriello 21/02/2020	Il Responsabile integrazione fra le varie prestazioni specialistiche Ing. G. Cassani	NET ENGINEERING Ing. Q. T. Thai Huynh

COMMESSA	LOTTO	FASE	ENTE	TIPO DOC.	OPERA/DISCIPLINA	PROGR.	REV.	SCALA:
IF28	01	E	ZZ	W9	NV1400	009	A	1:200

Rev.	Descrizione	Redatto	Data	Verificato	Data	Approvato	Data	Autorizzato Data
A	Emissione per consegna	A. Celsi	21/02/2020	Q. T. Thai Huynh	21/02/2020	T. Finocchietti	21/02/2020	Ing. T. Finocchietti 21/02/2020

File: IF2801EZZW9NV1400009A.dwg | n.Elab.: -