C SCAVO	mq	1.32
L RILEVATO	mq	0.20
O VEGETALE	mq	0.47
Q FONDAZIONE	mq	1.30
ZE DEMOLIZIONE PAVIM. E	mq	0.25
a USURA	m	6.03
b BINDER	m	6.07
c BASE	m	6.15
e INERBIMENTO	m	2.01
f COMPATT. PIANO POSA	m	5.65

SEZIONE N.: NV15A2-5
DIST. PROG.: 25.58



SCALA 1:200

QT.RIF. 146

QUOTE TERRENO	153.95 - 153.46 - 153.69 - 153.91 - 154.60 - 155.07 - 157.09 - 157.89 - 158.46 - 158.88 - 159.63 - 160.00 - 160.20 - 160.30 - 160.37 - 160.41 - 160.49 - 160.87 - 160.91 - 160.91 - 160.82 - 160.75 - 160.65 - 160.56 - 160.63 - 160.64 - 160.66
QUOTE PROGETTO	160.38 - 160.91 - 160.94 - 160.95 - 161.02 - 161.09 - 161.09
DISTANZE PARZIALI PROGETTO	0.88 - 1.00 - 0.25 - 2.75 - 2.75 - 0.25
PROGRESSIVE PROGETTO	-4.88 - -4.00 - -3.00 - -2.75 - 0.00 - 2.75 - 3.00

C SCAVO	mq	2.09
O VEGETALE	mq	0.26
Q FONDAZIONE	mq	1.33
ZE DEMOLIZIONE PAVIM. E	mq	1.02
a USURA	m	6.03
b BINDER	m	6.07
c BASE	m	6.15
e INERBIMENTO	m	1.09
f COMPATT. PIANO POSA	m	6.71

SEZIONE N.: NV15A2-7
DIST. PROG.: 46.10

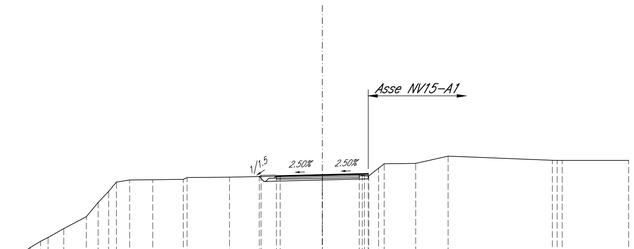

SCALA 1:200

QT.RIF. 149

QUOTE TERRENO	156.30 - 156.00 - 156.19 - 156.63 - 157.22 - 158.00 - 158.94 - 159.65 - 160.26 - 160.40 - 160.42 - 160.44 - 160.56 - 160.59 - 160.70 - 160.75 - 160.70 - 160.67 - 160.67 - 161.12 - 161.48 - 161.96 - 161.69 - 161.68 - 161.68 - 161.68
QUOTE PROGETTO	160.62 - 160.70 - 160.74 - 160.80 - 160.75 - 160.82 - 160.82
DISTANZE PARZIALI PROGETTO	0.74 - 1.00 - 0.25 - 2.75 - 2.75 - 0.25
PROGRESSIVE PROGETTO	-4.11 - -4.00 - -3.00 - -2.75 - 0.00 - 2.75 - 3.00

C SCAVO	mq	2.22
O VEGETALE	mq	0.25
Q FONDAZIONE	mq	1.32
ZE DEMOLIZIONE PAVIM. E	mq	1.08
a USURA	m	6.03
b BINDER	m	6.07
c BASE	m	6.15
e INERBIMENTO	m	1.09
f COMPATT. PIANO POSA	m	6.71

SEZIONE N.: NV15A2-6
DIST. PROG.: 37.71

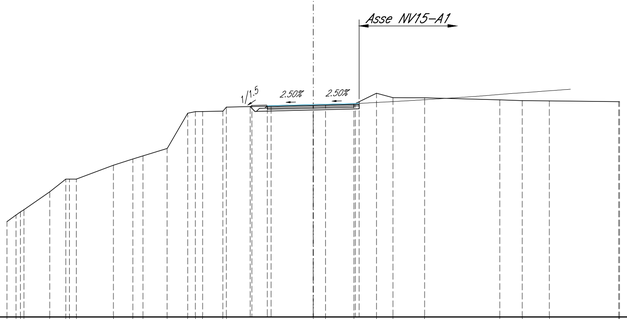

SCALA 1:200

QT.RIF. 147

QUOTE TERRENO	155.27 - 155.65 - 155.98 - 156.40 - 156.00 - 155.17 - 156.00 - 156.80 - 156.00 - 156.90 - 157.71 - 157.52 - 158.00 - 160.30 - 160.40 - 160.41 - 160.45 - 160.70 - 160.83 - 160.84 - 160.88 - 161.60 - 161.71 - 161.71 - 161.17 - 161.12 - 161.10 - 161.08 - 161.08
QUOTE PROGETTO	160.73 - 160.81 - 160.78 - 160.79 - 160.86 - 160.93 - 160.93
DISTANZE PARZIALI PROGETTO	0.74 - 1.00 - 0.25 - 2.75 - 2.75 - 0.25
PROGRESSIVE PROGETTO	-4.11 - -4.00 - -3.00 - -2.75 - 0.00 - 2.75 - 3.00

PIANTA CHIAVE

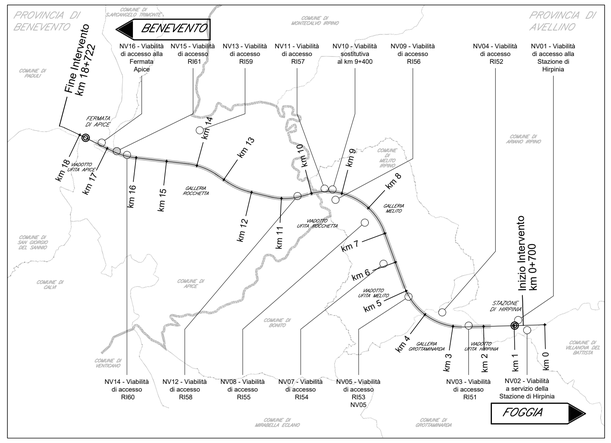

NOTE

1. Tutte le quote sono espresse in metri salvo dove diversamente indicato.
2. Tutte le quote angolari sono espresse in angoli decimali salvo dove diversamente indicato.
3. Tutte le quote altimetriche sono riferite al livello medio mare e sono espresse in metri.

0 4 8 12 16 20m

Scala @A0 1:200

COMMITTENTE:

RFI RETE FERROVIARIA ITALIANA
GRUPPO FERROVIE DELLO STATO ITALIANE

DIREZIONE LAVORI:

ITALFERR
GRUPPO FERROVIE DELLO STATO ITALIANE

APPALTATORE:
CONSORZIO: HirpiniaAV

SOCI: salini impregilo — ASTALDI

PROGETTAZIONE:
MANDATARIA: ROCKSOIL S.p.A.

MANDANTI: NET ENGINEERING — Alpina S.p.A.

PROGETTO ESECUTIVO

ITINERARIO NAPOLI - BARI
RADDOPPIO TRATTA APICE - ORSARA
I LOTTO FUNZIONALE APICE - HIRPINIA

VIABILITA'

NV15 - VIABILITÀ DI ACCESSO RI61

Sezioni trasversali - Asse 2

APPALTATORE	DIRETTORE DELLA PROGETTAZIONE	PROGETTISTA
Consorzio HIRPINIA AV Il Direttore Tecnico Ing. Vincenzo Moriello 21/02/2020	Il Responsabile integrazione fra le varie prestazioni specialistiche Ing. G. Cassani	NET ENGINEERING Ing. Q. T. Thai Huynh

COMMESSA	LOTTO	FASE	ENTE	TIPO DOC.	OPERA/DISCIPLINA	PROGR.	REV.	SCALA:
IF28	01	E	ZZ	W9	NV1500	002	A	1:200

Rev.	Descrizione	Redatto	Data	Verificato	Data	Approvato	Data	Autorizzato Data
A	Emissione per consegna	A. Celsi	21/02/2020	Q. T. Thai Huynh	21/02/2020	T. Finocchietti	21/02/2020	Ing. T. Finocchietti 21/02/2020

File: IF2801EZZW9NV1500002A.dwg | n.Elab.: -