SEZIONE A-A
SCALA 1:100

Pk 5+098.30
AREA SCAVO 258.45mq
AREA RIPORTO 54.86mq

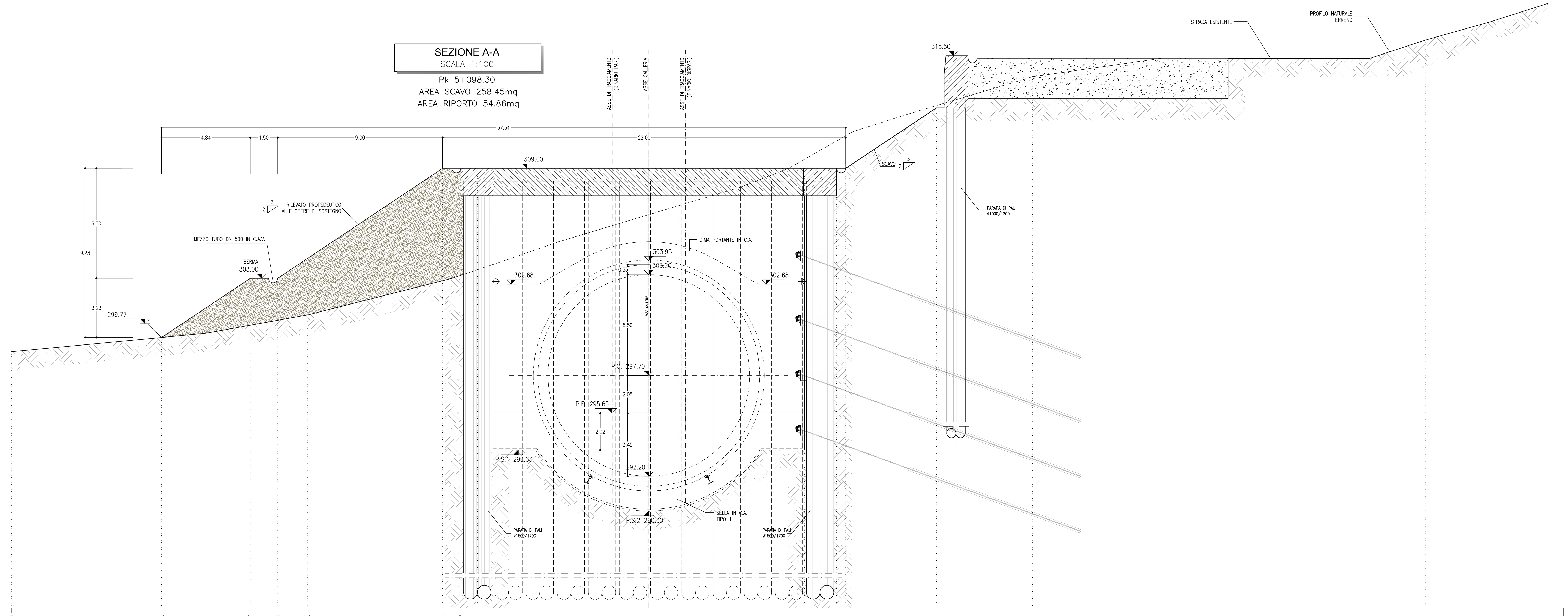

PROGRESSIVE	QUOTE TERRENO	QUOTE PROGETTO
-34.77	299.00	
-26.59	299.77	299.77
-21.75	300.44	303.00
-20.25	300.71	303.00
-18.63	301.00	304.08
-11.25	302.87	309.00
-10.25	303.16	309.00
-9.35	303.47	309.00
-8.50	303.76	309.00
0.00	306.47	309.00
8.50	309.50	309.00
9.35	309.98	309.00
10.25	310.50	309.00
10.75	310.78	309.00
15.70	312.30	312.30
20.95	314.00	
27.95	315.00	
42.38	316.00	
49.07	318.00	

DISTANZE PARZIALI: 8.18 | 4.84 | 1.50 | 1.63 | 7.37 | 1.00 | 0.90 | 0.85 | 8.50 | 8.50 | 0.85 | 0.90 | 0.50 | 4.95 | 5.25 | 7.00 | 14.42 | 6.70

LEGENDA

P.C.=	PIANO DEI CENTRI	P.S.1=	PIANO DI SCAVO
P.F.=	PIANO DEL FERRO	P.S.2=	PIANO DI SCAVO ARCO ROVESCIO

SEZIONE B-B
SCALA 1:100

Pk 5+086.30
AREA SCAVO 198.13mq
AREA RIPORTO 45.89mq

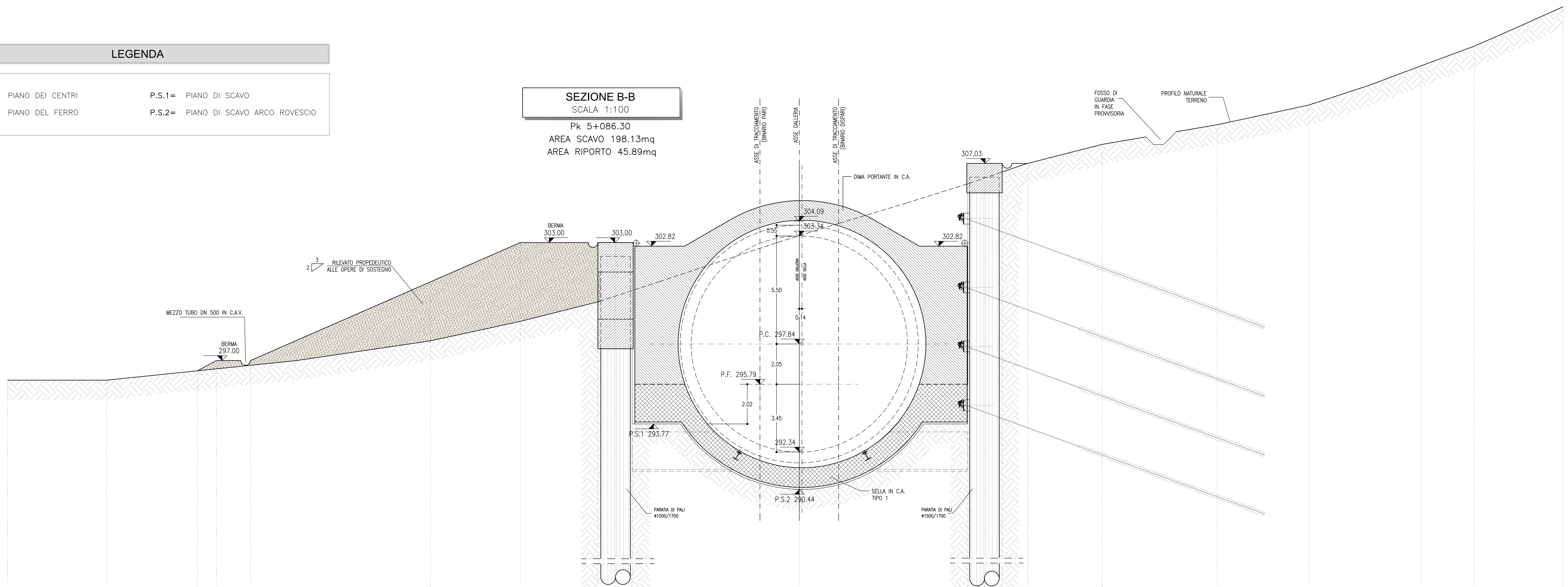

PROGRESSIVE	QUOTE TERRENO	QUOTE PROGETTO
-40.26	296.00	
-35.23	296.00	
-30.61	296.48	296.48
-29.64	296.58	297.00
-27.91	296.76	297.00
-18.75	298.00	301.00
-14.19	298.99	303.00
-10.24	299.99	303.00
-9.34	300.28	303.00
-8.49	300.56	303.00
0.00	303.35	305.14
8.57	305.99	302.82
9.42	306.28	307.03
10.32	306.59	307.03
11.61	307.03	307.03
15.41	308.00	
21.26	309.00	
25.92	310.00	
31.63	312.00	
34.33	313.00	
38.84	315.00	

DISTANZE PARZIALI: 5.03 | 4.63 | 0.96 | 1.73 | 9.16 | 4.56 | 3.95 | 0.90 | 0.85 | 8.49 | 8.57 | 0.85 | 0.90 | 1.29 | 3.80 | 5.85 | 4.66 | 5.71 | 2.70 | 4.51

KEY-PLAN - Scala 1:50000

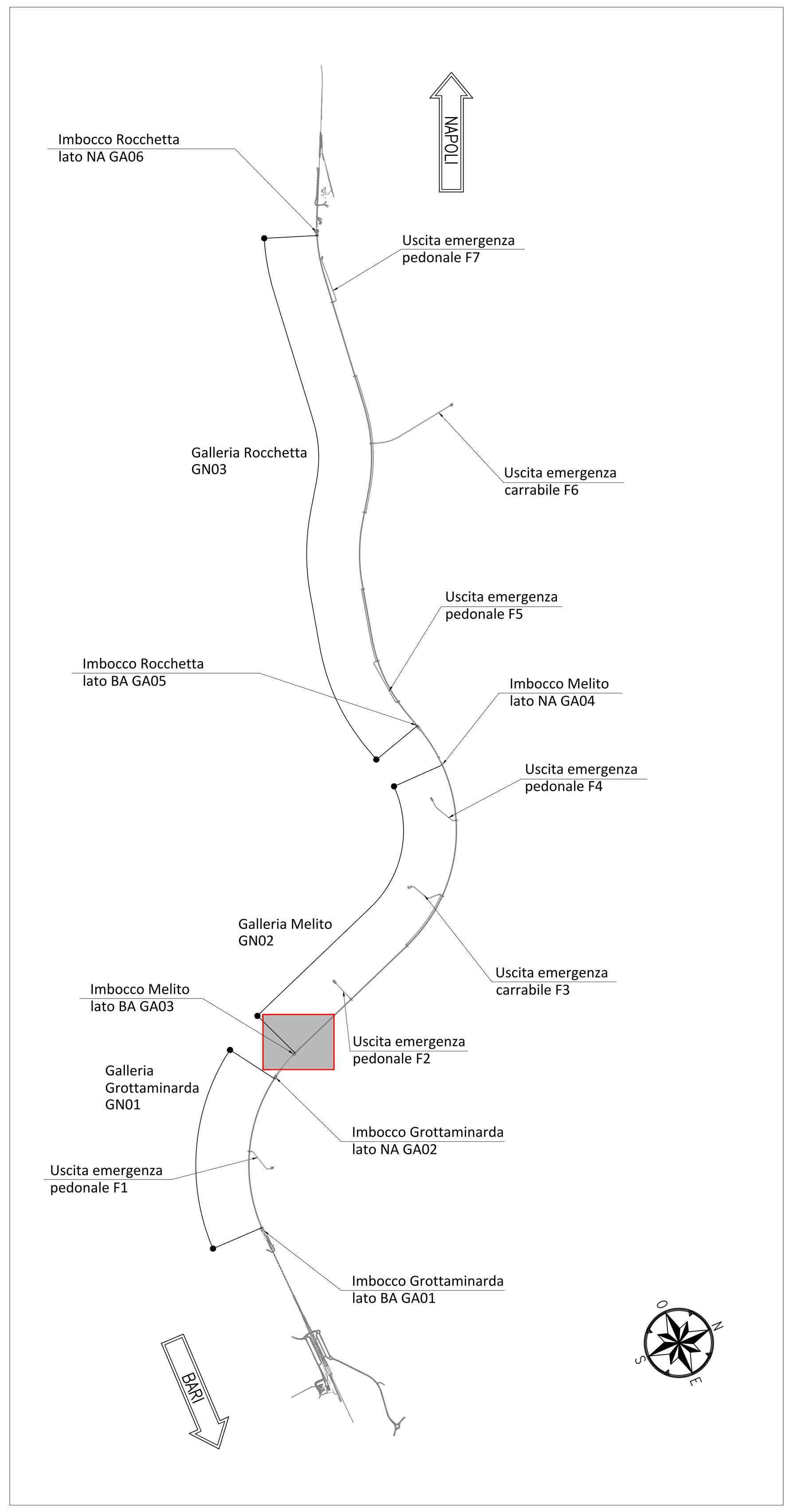

NOTE GENERALI

- EVENTUALI DIFFERENZE TRA LE MISURE TOTALI E LE SOMMATORIE DELLE MISURE PARZIALI SONO DOVUTE AGLI ARROTONDAMENTI AUTOMATICI DI AUTOCAD
- SI SEGNALA LA PRESENZA DI ELETTRODOTTI IN ESERCIZIO. L'IMPRESA DEVE UTILIZZARE ATTREZZATURE CHE CONSENTANO DI RISPETTARE I FRANCHI DI SICUREZZA STABILITI DALL' ALL. IX DEL D. Lgs. 81/08 O RICHIEDERE ALL'ENTE GESTORE LA DISATTIVAZIONE DELLA LINEA.
- PER I PARTICOLARI COSTRUTTIVI RELATIVI A CANALETTE E FOSSI DI GUARDIA SI RIMANDA ALL'ELABORATO "IF2801EZZDZGA0300001".

NOTA TABELLA MATERIALI

- PER LE CARATTERISTICHE DEI MATERIALI E NOTE DI CARATTERE GENERALE SI RIMANDA ALL'ELABORATO "IF2801EZZSPGA0300001"

0 1 5m
Scala 1:100

COMMITTENTE: RFI RETE FERROVIARIA ITALIANA GRUPPO FERROVIE DELLO STATO ITALIANE

DIREZIONE LAVORI: ITALFERR GRUPPO FERROVIE DELLO STATO ITALIANE

APPALTATORE:
CONSORZIO: HirpiniaAV
SOCI: salini impregilo, ASTALDI

PROGETTAZIONE:
MANDATARIA: ROCKSOIL S.p.A.
MANDANTI: NET ENGINEERING, Alpina S.p.A.

PROGETTO ESECUTIVO

ITINERARIO NAPOLI - BARI
RADDOPPIO TRATTA APICE - ORSARA
I LOTTO FUNZIONALE APICE - HIRPINIA

GN02 - GALLERIA NATURALE MELITO DA KM 5+064 A KM 9+573

IMBOCCO LATO BARI
OPERE DI SOSTEGNO
Sezioni trasversali - Tav 1/2

APPALTATORE	DIRETTORE DELLA PROGETTAZIONE	PROGETTISTA
Consorzio HIRPINIA AV Il Direttore Tecnico Ing. Vincenzo Moriello 10/06/2020	Il Responsabile integrazione fra le varie prestazioni specialistiche Ing. G. Cassani	ROCKSOIL S.p.A. Ing. G. Cassani

COMMESSA	LOTTO	FASE	ENTE	TIPO DOC.	OPERA/DISCIPLINA	PROGR.	REV.	SCALA:
IF28	01	E	ZZ	WA	GA0300	001	B	1:100

Rev.	Descrizione	Redatto	Data	Verificato	Data	Approvato	Data	Autorizzato Data
A	Emissione per consegna	M. Auguanno	21/02/2020	B. Spigarelli	21/02/2020	M. Gatti	21/02/2020	Ing. G. Cassani
B	Revisione per istruttoria	M. Auguanno	10/06/2020	B. Spigarelli	10/06/2020	M. Gatti	10/06/2020	10/06/2020

File: IF2801EZZWAGA0300001B.dwg | n.Elab.: -

FATTORE DI PLOTTAGGIO : 1:1 FILE STAMPA : Italferr.ctb