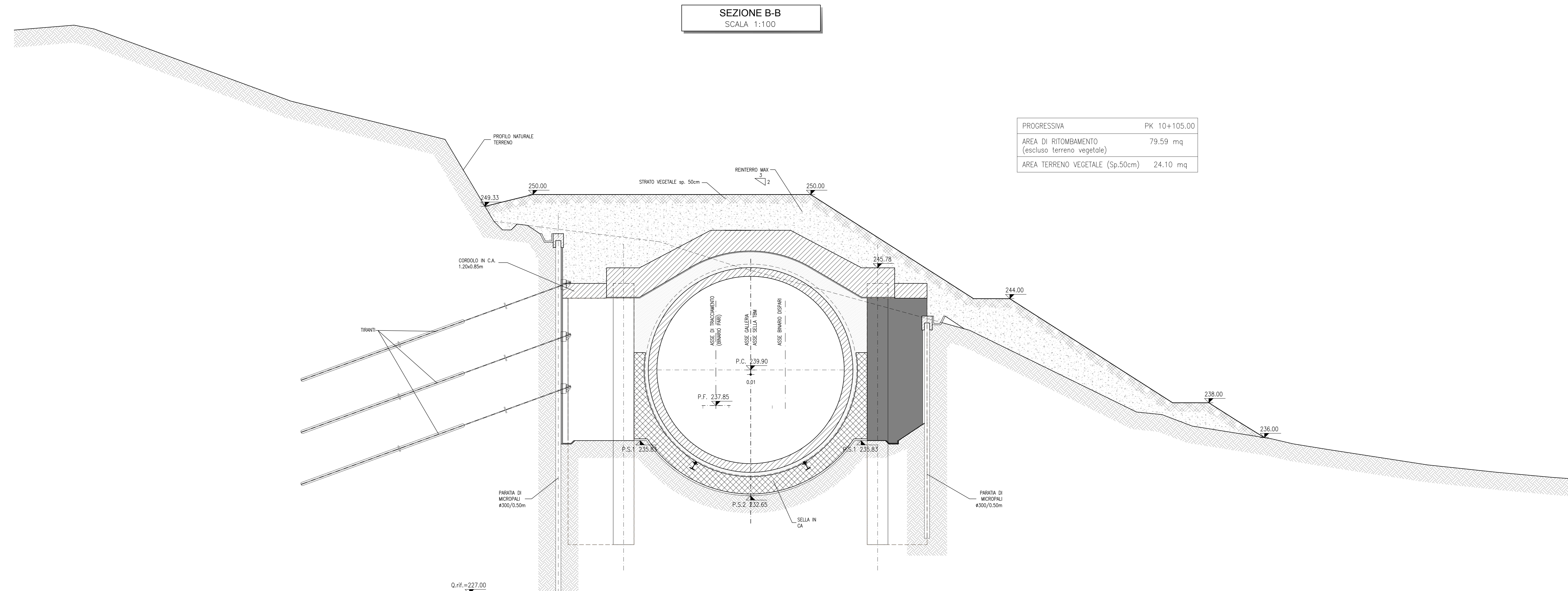


SEZIONE A-A  
SCALA 1:100

PROGRESSIVA	P.K.10+124.40
AREA DI RITOMBAMENTO (escluso terreno vegetale)	147.53 mq
AREA TERRENO VEGETALE (Sp.50cm)	23.04 mq

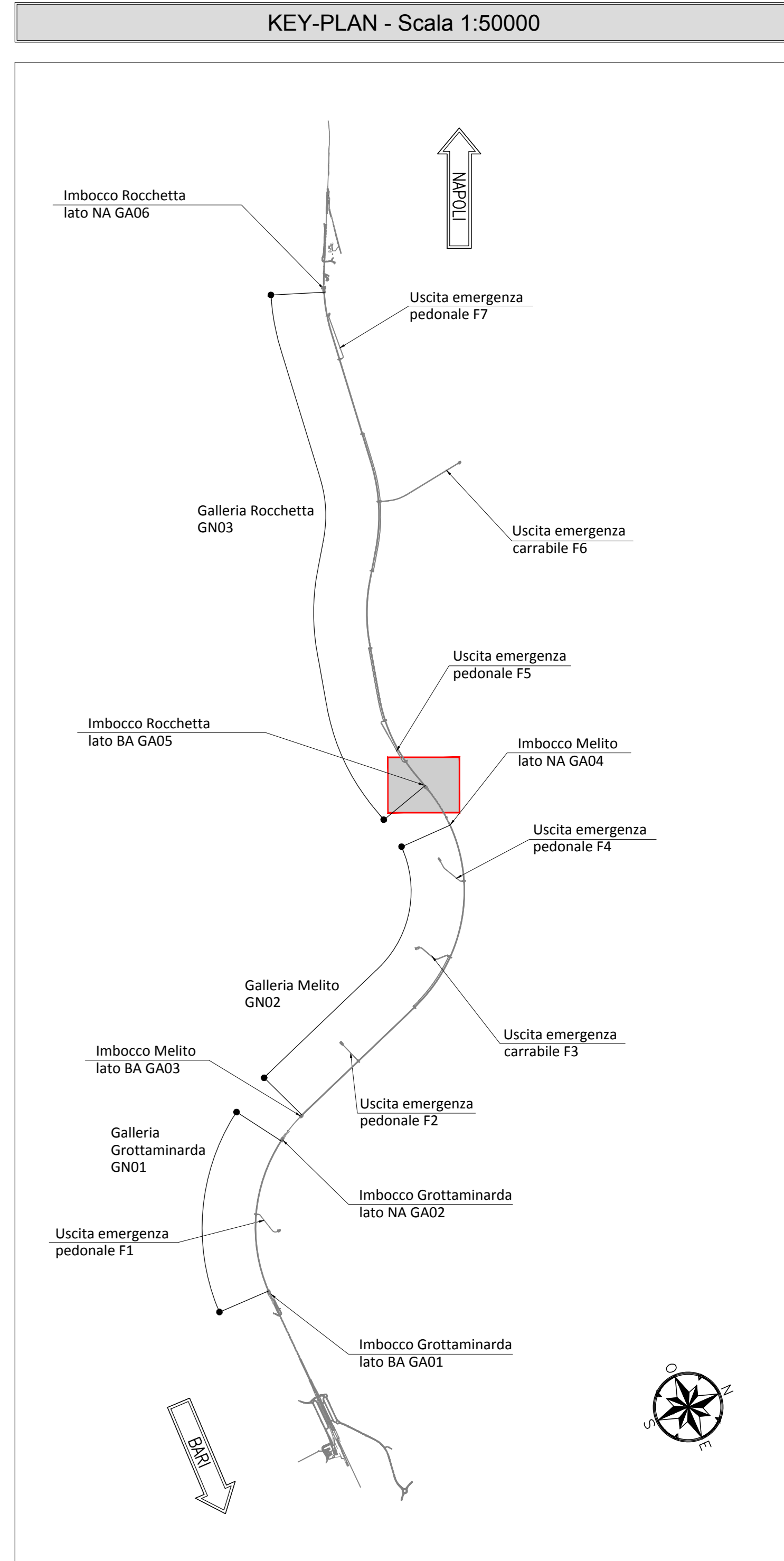
**NOTA IDRAULICA DEFINITIVA**

LE SISTEMAZIONI IDRAULICHE DEFINITIVE DEGLI IMBocchi SONO OGGETTO DEGLI ELABORATI DI PLANIMETRIA DI DRENAGGIO DELLA PIATTAFORMA FERROVIARIA (SEZIONE IDROLOGIA E IDRAULICA) PER MAGGIORI DETTAGLI SI RIMANDA A TALI ELABORATI



SEZIONE B-B  
SCALA 1:100

PROGRESSIVA	PK 10+105.00
AREA DI RITOMBAMENTO (escluso terreno vegetale)	79.59 mq
AREA TERRENO VEGETALE (Sp.50cm)	24.10 mq

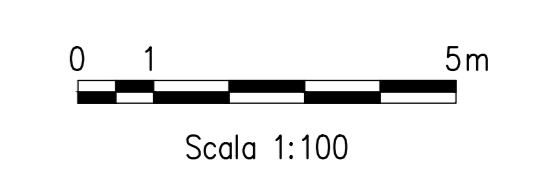


**NOTE GENERALI**

- EVENTUALI DIFFERENZE TRA LE MISURE TOTALI E LE SOMMATORIE DELLE MISURE PARZIALI SONO DOVUTE AGLI ARROTONDAMENTI AUTOMATICI DI AUTOCAD
- SI SEGNA LA PRESENZA DI ELETTRODOTTI IN ESERCIZIO. L'IMPRESA DEVE UTILIZZARE ATTREZZATURE CHE CONSENTANO DI RISPETTARE I FRANCHI DI SICUREZZA STABILITI DALL' ALL. IX DEL D. Lgs. 81/08 O RICHIEDERE ALL'ENTE GESTORE LA DISATTIVAZIONE DELLA LINEA.

**NOTA TABELLA MATERIALI**

- PER LE CARATTERISTICHE DEI MATERIALI E NOTE DI CARATTERE GENERALE SI RIMANDA ALL'ELABORATO "IF2801EZZSPGA0500001"



COMMITTENTE: **RFI** INFRASTRUTTURE FERROVIARIE ITALIANE - GRUPPO FERROVIE DELLO STATO ITALIANE

DIREZIONE LAVORI: **ITALFERR** GRUPPO FERROVIE DELLO STATO ITALIANE

APPALTATORE: **HirpiniaAV** SOCI: **salini impregilo** **ASTALDI**

PROGETTAZIONE: **ROCKSOIL** s.p.a. MANDANTE: **NETENGINEERING** **Alpina** s.p.a.

**PROGETTO ESECUTIVO**

**ITINERARIO NAPOLI - BARI RADDOPPIO TRATTA APICE - ORSARA I LOTTO FUNZIONALE APICE - HIRPINIA GN03 - GALLERIA NATURALE ROCCHETTA DA KM 10+074 A KM 16+623**

IMBocco LATO BARI SISTEMAZIONE DEFINITIVA Sezioni trasversali - Tav 1/2

APPALTATORE Consorzio HIRPINIA AV Il Direttore Tecnico Ing. Vincenzo Morillo 10/06/2020	DIRETTORE DELLA PROGETTAZIONE Il Responsabile integrazione fra le varie prestazioni specialistiche Ing. G. Cassari	PROGETTISTA <b>ROCKSOIL</b> s.p.a. Ing. G. Cassari						
COMMESSA	LOTTO	FASE	ENTE	TIPO DOC.	OPERA/DISCIPLINA	PROGR.	REV.	SCALA:
IF28	01	E	ZZ	WA	GA0500	002	B	1:200
Rev.	Descrizione	Redatto	Data	Verificato	Data	Approvato	Data	Autorizzato Data
A	Emissione per consegna	M. Augummo	21/02/20	B. Spignarelli	21/02/20	M. Gatti	21/02/20	Ing. G. Cassari
B	Revisione per salutare	M. Augummo	10/06/20	B. Spignarelli	10/06/20	M. Gatti	10/06/20	

**LEGENDA**

P.C.= PIANO DEI CENTRI      P.S.1= PIANO DI SCAVO  
P.F.= PIANO DEL FERRO      P.S.2= PIANO DI SCAVO ARCO ROVESCIO

FILE STAMPA: ...