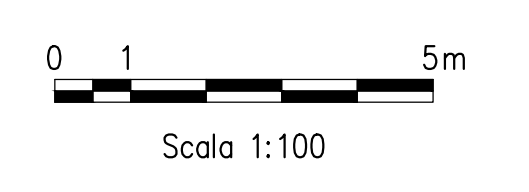


NOTE GENERALI

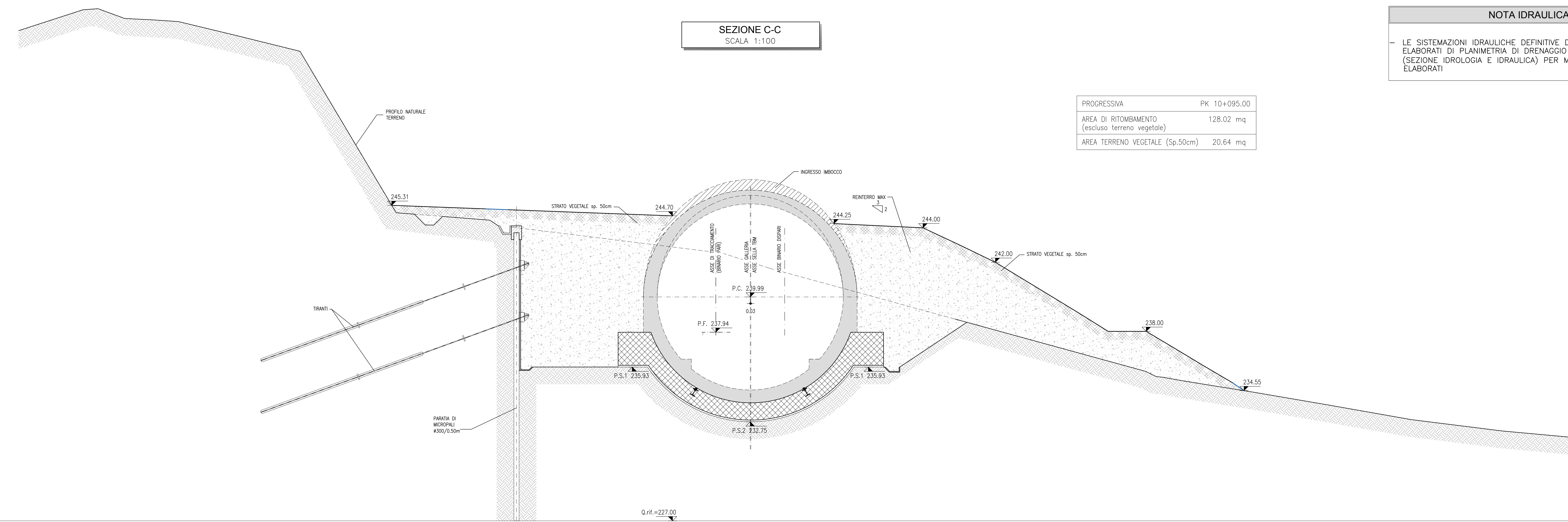
- EVENTUALI DIFFERENZE TRA LE MISURE TOTALI E LE SOMMATORIE DELLE MISURE PARZIALI SONO DOVUTE AGLI ARROTONDAMENTI AUTOMATICI DI AUTOCAD
- SI SEGNA LA PRESENZA DI ELETTRODOTTI IN ESERCIZIO, L'IMPRESA DEVE UTILIZZARE ATTREZZATURE CHE CONSENTANO DI RISPETTARE I FRANCHI DI SICUREZZA STABILITI DALL' ALL. IX DEL D. Lgs. 81/08 O RICHIEDERE ALL'ENTE GESTORE LA DISATTIVAZIONE DELLA LINEA.

NOTA TABELLA MATERIALI

- PER LE CARATTERISTICHE DEI MATERIALI E NOTE DI CARATTERE GENERALE SI RIMANDA ALL'ELABORATO "IF2801EZZSPGAD500001"



SEZIONE C-C
SCALA 1:100

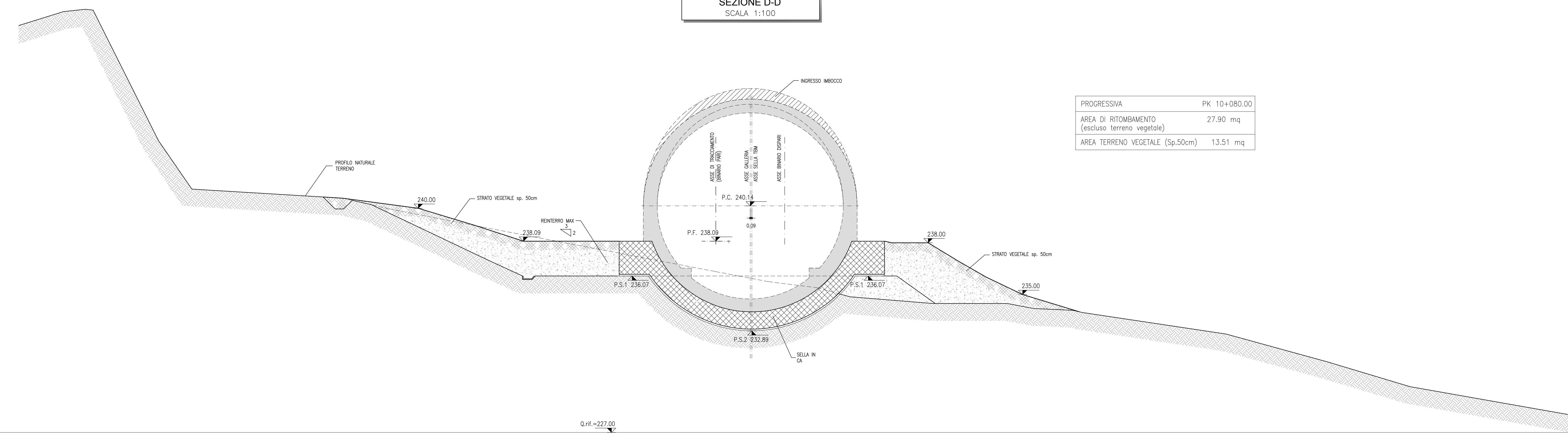


PROGRESSIVA	PK 10+095.00
AREA DI RITOMBAMENTO (escluso terreno vegetale)	128.02 mq
AREA TERRENO VEGETALE (Sp.50cm)	20.64 mq

NOTA IDRAULICA DEFINITIVA

LE SISTEMAZIONI IDRAULICHE DEFINITIVE DEGLI IMBOCCHI SONO OGGETTO DEGLI ELABORATI DI PLANIMETRIA DI DRENAGGIO DELLA PIATTAFORMA FERROVIARIA (SEZIONE IDROLOGIA E IDRAULICA) PER MAGGIORI DETTAGLI SI RIMANDA A TALI ELABORATI

SEZIONE D-D
SCALA 1:100



PROGRESSIVA	PK 10+080.00
AREA DI RITOMBAMENTO (escluso terreno vegetale)	27.90 mq
AREA TERRENO VEGETALE (Sp.50cm)	13.51 mq

LEGENDA

- P.C.= PIANO DEI CENTRI
- P.F.= PIANO DEL FERRO
- P.S.1= PIANO DI SCAVO
- P.S.2= PIANO DI SCAVO ARCO ROVESCIO

COMMITTENTE: **RFI** INFRASTRUTTURE FERROVIARIE ITALIANE

DIREZIONE LAVORI: **ITALFERR** GRUPPO FERROVIE DELLO STATO ITALIANE

APPALTATORE: **HirpiniaAV** (Consorzio HirpiniaAV) SOG: **salini impregio** **ASTALDI**

PROGETTAZIONE: **ROK SOIL** MANDATARIA: **NETENGINEERING** **Alpina**

PROGETTO ESECUTIVO

ITINERARIO NAPOLI - BARI RADDOPPIO TRATTA APICE - ORSARA I LOTTO FUNZIONALE APICE - HIRPINIA GN03 - GALLERIA NATURALE ROCCHETTA DA KM 10+074 A KM 16+623

IMBOCCO LATO BARI
SISTEMAZIONE DEFINITIVA
Sezioni trasversali - Tav 2/2

APPALTATORE Consorzio HIRPINIA AV il Direttore Tecnico Ing. Vincenzo Nobile 161060200	DIRETTORE DELLA PROGETTAZIONE Il Responsabile progettazione fra le varie operazioni specialistiche Ing. G. Cassari	PROGETTISTA ROK SOIL Ing. G. Cassari
---	---	---

COMMESSA	LOTTO	FASE	ENTE	TIPO DOC.	OPERADISCIPLINA	PROGR.	REV.	SCALA:
IF28	01	E	ZZ	WA	GA0500	003	B	1:200

Rev.	Descrizione	Redatto	Data	Verificato	Data	Approvato	Data	Autorizzato	Data
A	Emissione per consegna	M. Casali	21/03/2020	B. Spignelli	21/03/2020	M. Casali	21/03/2020	Ing. G. Cassari	
B	Revisione per struttura	M. Casali	09/04/2020	B. Spignelli	09/04/2020	M. Casali	09/04/2020		16/04/2020

File: IF2801EZZWAGA0500003B.dwg n. Elab.: -