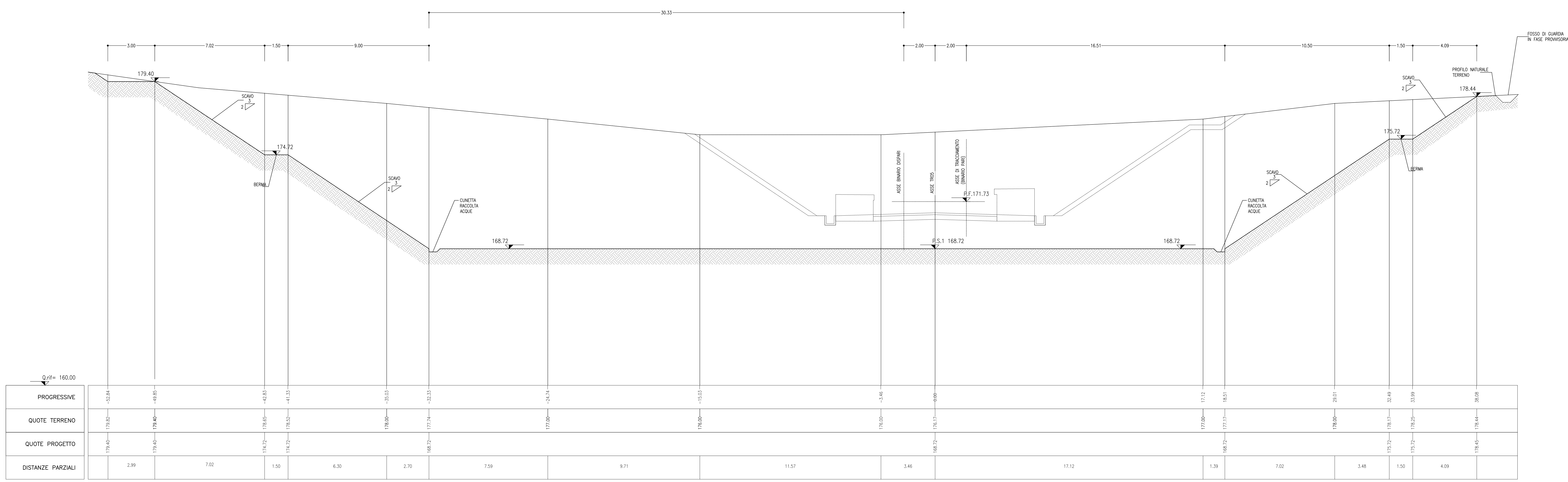


SEZIONE E-E
SCALA 1:100
PK 16+675.00
AREA SCAVO 540.94mq



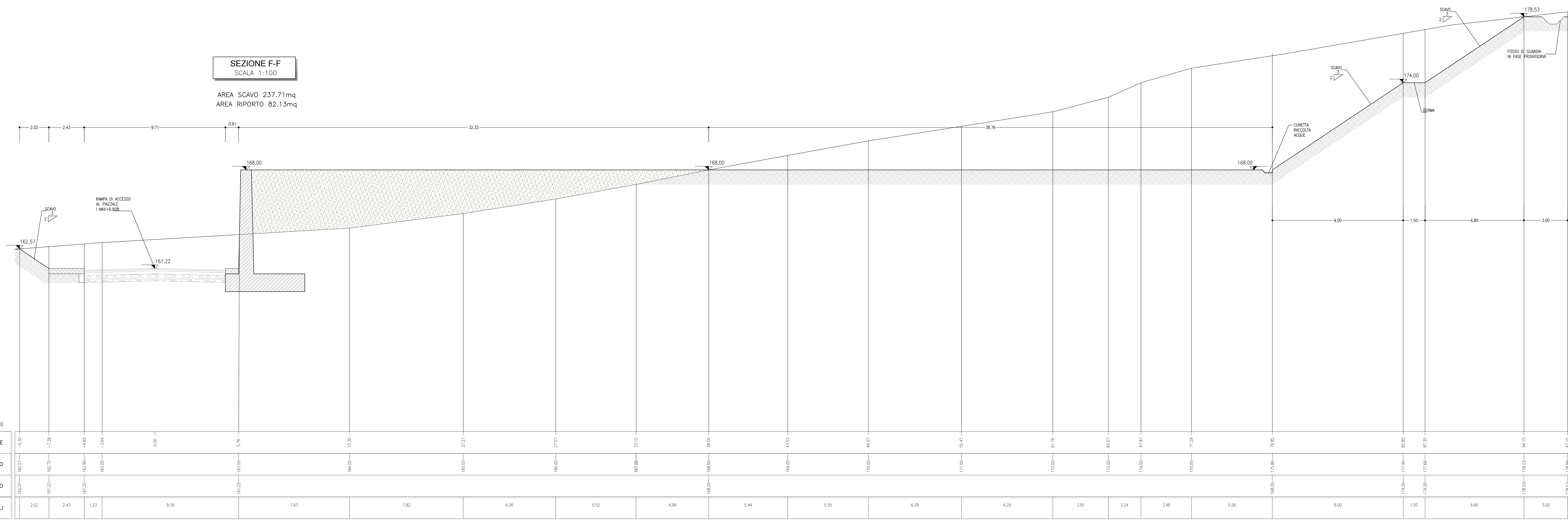
Q_{REF} = 160.00

PROGRESSIVE	QUOTE TERRENO	QUOTE PROGETTO	DISTANZE PARZIALI
179.40	179.82	179.40	2.99
174.72	179.40	179.40	7.02
168.72	179.40	179.40	1.50
168.72	177.14	177.14	6.30
168.72	177.14	177.14	2.70
168.72	177.14	177.14	7.59
168.72	177.14	177.14	9.71
168.72	177.14	177.14	11.57
168.72	171.17	171.17	3.46
168.72	171.17	171.17	17.12
168.72	171.17	171.17	1.39
168.72	171.17	171.17	7.02
168.72	171.17	171.17	3.48
168.72	171.17	171.17	1.50
168.72	171.17	171.17	4.09
168.72	171.17	171.17	30.08

LEGENDA

- P.C. = PIANO DEI CENTRI
- P.S.1 = PIANO DI SCAVO
- P.F. = PIANO DEL FERRO
- P.S.2 = PIANO DI SCAVO ARCO ROVESCIO

SEZIONE F-F
SCALA 1:100
AREA SCAVO 237.71mq
AREA RIPORTO 82.13mq



Q_{REF} = 150.00

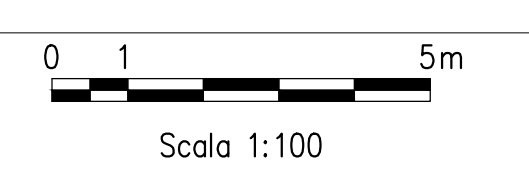
PROGRESSIVE	QUOTE TERRENO	QUOTE PROGETTO	DISTANZE PARZIALI
162.57	162.27	162.27	2.02
161.22	162.27	162.27	2.43
161.22	162.27	162.27	1.23
161.22	162.27	162.27	9.39
161.22	162.27	162.27	7.63
161.22	162.27	162.27	7.82
161.22	162.27	162.27	6.36
161.22	162.27	162.27	5.52
161.22	162.27	162.27	4.99
161.22	162.27	162.27	5.44
161.22	162.27	162.27	5.55
161.22	162.27	162.27	6.39
161.22	162.27	162.27	6.29
161.22	162.27	162.27	3.81
161.22	162.27	162.27	2.24
161.22	162.27	162.27	3.48
161.22	162.27	162.27	5.56
161.22	162.27	162.27	9.00
161.22	162.27	162.27	1.50
161.22	162.27	162.27	6.80
161.22	162.27	162.27	3.00

NOTE GENERALI

- EVENTUALI DIFFERENZE TRA LE MISURE TOTALI E LE SOMMATORIE DELLE MISURE PARZIALI SONO DOVUTE AGLI ARROTONDAMENTI AUTOMATICI DI AUTOCAD
- SI SEGNA LA PRESENZA DI ELETTRODOTTI IN ESERCIZIO. L'IMPRESA DEVE UTILIZZARE ATTREZZATURE CHE CONSENTANO DI RISPETTARE I FRANCHI DI SICUREZZA STABILITI DALL' ALL. IX DEL D. Lgs. 81/08 O RICHIEDERE ALL'ENTE GESTORE LA DISATTIVAZIONE DELLA LINEA.
- PER I PARTICOLARI COSTRUTTIVI RELATIVI A CANALLETTE E FOSSI DI GUARDIA SI RIMANDA ALL'ELABORATO "F2801EZZZGA0600002".

NOTA TABELLA MATERIALI

- PER LE CARATTERISTICHE DEI MATERIALI E NOTE DI CARATTERE GENERALE SI RIMANDA ALL'ELABORATO "F2801EZZZGA0600001".



COMMITTENTE:



DIREZIONE LAVORI:



APPALTATORE:



PROGETTAZIONE:



PROGETTO ESECUTIVO

ITINERARIO NAPOLI - BARI
RADDOPPIO TRATTA APICE - ORSARA
I LOTTO FUNZIONALE APICE - HIRPINIA
GN03 - GALLERIA NATURALE ROCCHETTA DA KM 10+074 A KM 16+623

IMBOCO LATO NAPOLI
OPERE DI SOSTEGNO
Sezioni trasversali - Tav. 3/3

APPALTATORE: Consorzio HIRPINIA AV Il Direttore Tecnico Ing. Vincenzo Manno 15/06/2020	DIRETTORE DELLA PROGETTAZIONE: Il Responsabile integrazione fra le varie prestazioni specialistiche Ing. G. Cassani	PROGETTISTA: ROK SOIL s.p.a.
--	--	---------------------------------

COMMESSA	LOTTO	FASE	ENTE	TIPO DOC.	OPERA/DISCIPLINA	PROGR.	REV.	SCALA:
I F 28	01	E	ZZ	WA	GA0600	003	B	1:100

Rev.	Descrizione	Redatto	Verificato	Data	Approvato	Data	Autorizzato	Data
A	Esistente per progetto	M. Agostino	E. Spignetti	17/04/20	M. Gatti	21/04/20	Ing. G. Cassani	
B	Revisione per struttura	M. Agostino	E. Spignetti	17/04/20	M. Gatti	21/04/20		