

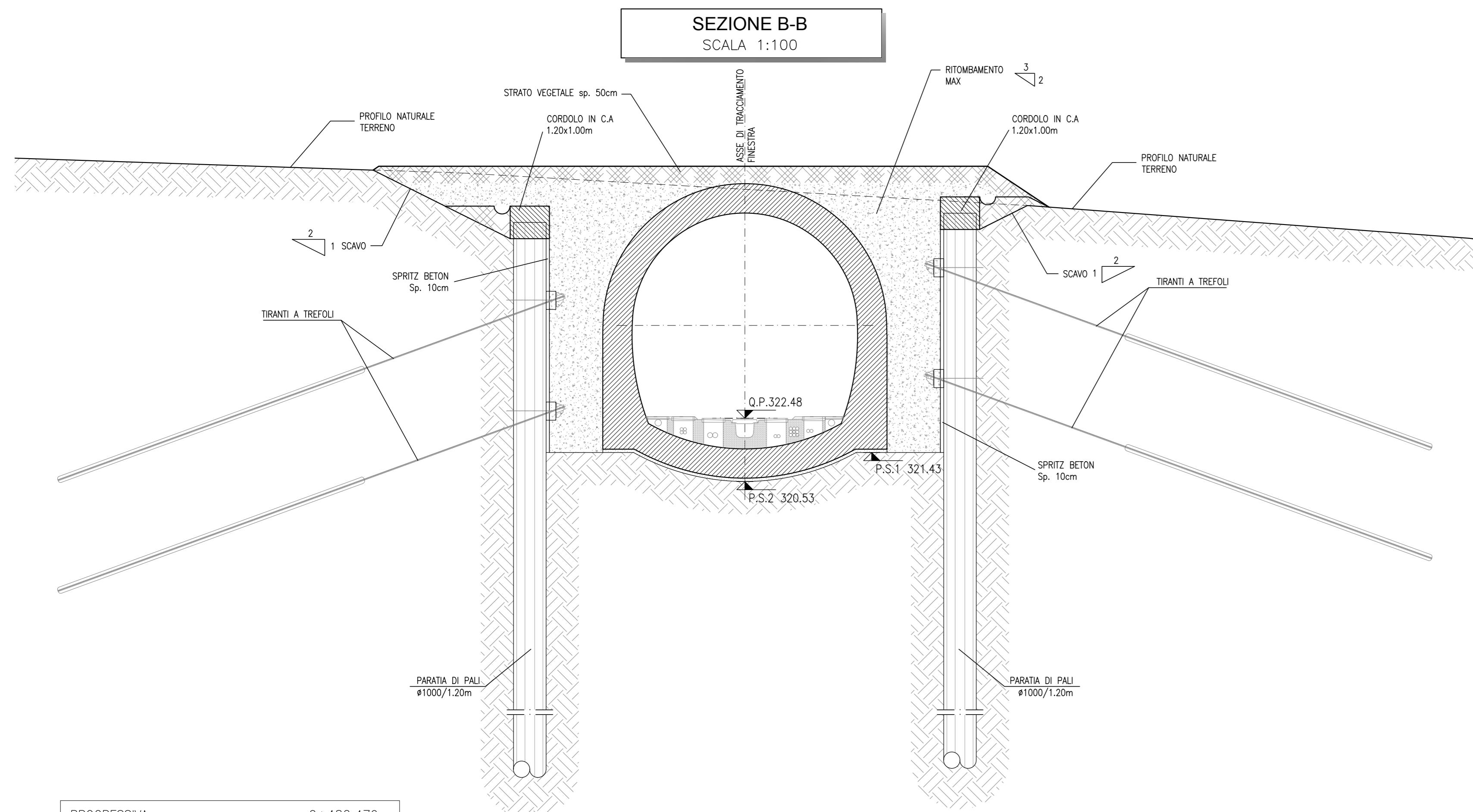
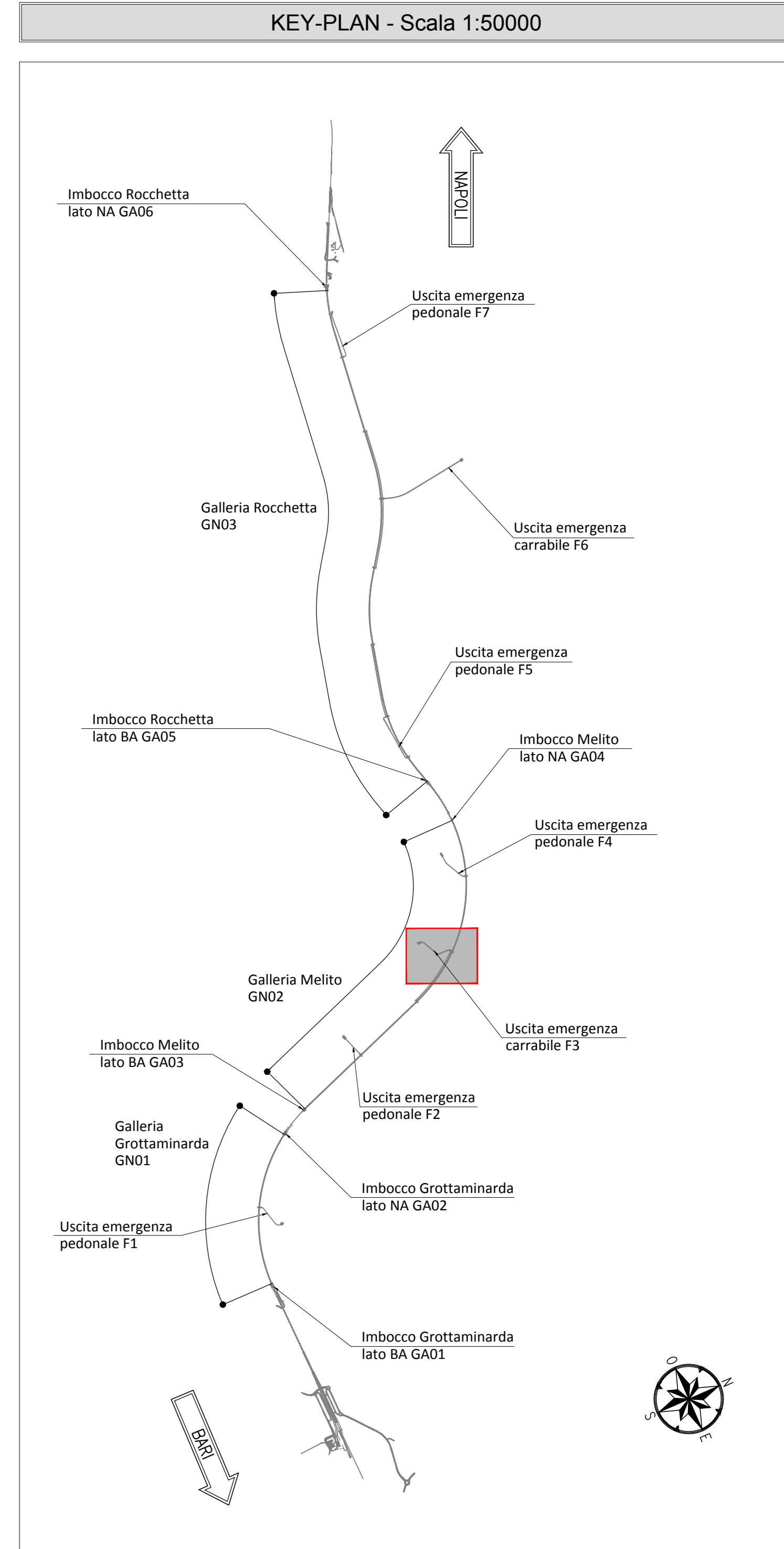
PROGRESSIVA	0+460.979
AREA DI RITOMBAMENTO (escluso terreno vegetale)	91.10 mq
AREA TERRENO VEGETALE (Sp.50cm)	9.75 mq

LEGENDA

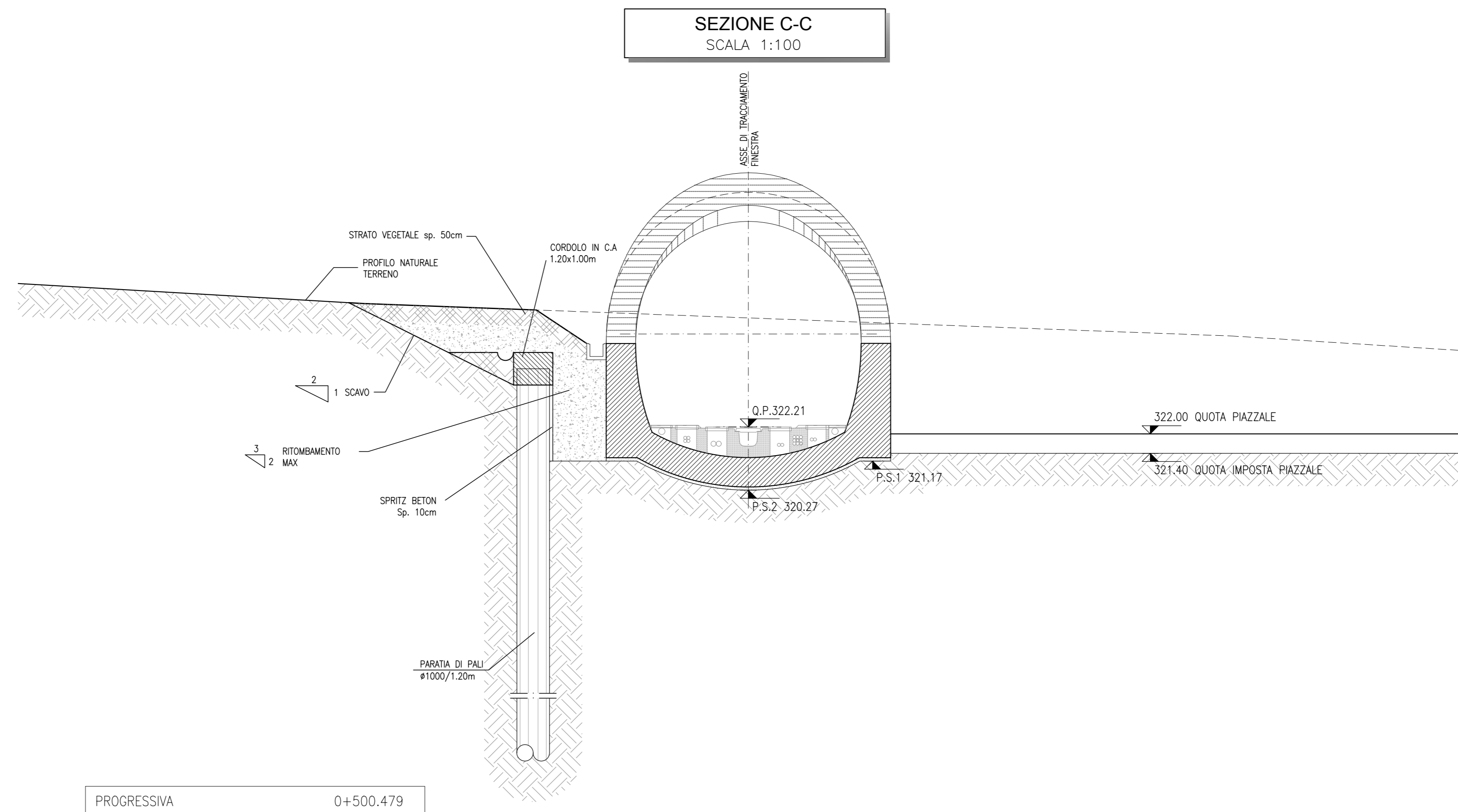
P.C.= PIANO DEI CENTRI P.S.= PIANO DI SCAVO
 Q.P.= QUOTA DI PROGETTO

NOTA IDRAULICA DEFINITIVA

LE SISTEMAZIONI IDRAULICHE DEFINITIVE DEGLI IMBocchi SONO OGGETTO DEGLI ELABORATI DI PLANIMETRIA DI DRENAGGIO DELLA PIATTAFORMA FERROVIARIA (SEZIONE IDROLOGIA E IDRAULICA) PER MAGGIORI DETTAGLI SI RIMANDA A TALI ELABORATI



PROGRESSIVA	0+482.479
AREA DI RITOMBAMENTO (escluso terreno vegetale)	38.90 mq
AREA TERRENO VEGETALE (Sp.50cm)	9.90 mq



PROGRESSIVA	0+500.479
AREA DI RITOMBAMENTO (escluso terreno vegetale)	8.95 mq
AREA TERRENO VEGETALE (Sp.50cm)	3.35 mq

NOTE GENERALI

- EVENTUALI DIFFERENZE TRA LE MISURE TOTALI E LE SOMMATORIE DELLE MISURE PARZIALI SONO DOVUTE AGLI ARROTONDAMENTI AUTOMATICI DI AUTOCAD
- SI SEGNA LA PRESENZA DI ELETTRODOTTI IN ESERCIZIO. L'IMPRESA DEVE UTILIZZARE ATTREZZATURE CHE CONSENTANO DI RISPETTARE I FRANCHI DI SICUREZZA STABILITI DALL' ALL. IX DEL D. Lgs. 81/08 O RICHIEDERE ALL'ENTE GESTORE LA DISATTIVAZIONE DELLA LINEA.

NOTA TABELLA MATERIALI

PER LE CARATTERISTICHE DEI MATERIALI E NOTE DI CARATTERE GENERALE SI RIMANDA ALL'ELABORATO "IP2801EZZWAG0900001"

0 1 5m
Scala 1:100

COMMITTENTE: **RFI** INFRASTRUTTURE FERROVIARIE ITALIANE

DIREZIONE LAVORI: **ITALFERR** GRUPPO FERROVIE DELLO STATO ITALIANE

APPALTAZIONE: **HirpiniaAV**

CONSORZIO: **salini impregilo** **ASTALDI**

PROGETTAZIONE: **ROCKSOIL** s.p.a. **NETENGINEERING** **Alpina** s.p.a.

PROGETTO ESECUTIVO

ITINERARIO NAPOLI - BARI RADDOPPIO TRATTA APICE - ORSARA I LOTTO FUNZIONALE APICE - HIRPINIA

GN6 - GALLERIA MELITO - FINESTRA COSTRUTTIVA/USCITA DI EMERGENZA CARRABILE F3 (p.7425) E CINCOLO PEDONALE (p.7450)

IMBocco SISTEMAZIONE DEFINITIVA
Sezioni trasversali

APPALTAZIONE: Consorzio HIRPINIA AV il Direttore Tecnico Ing. Vincenzo Morillo 10/06/2020	DIRETTORE DELLA PROGETTAZIONE il Responsabile integrazione fra le varie prestazioni specialistiche Ing. G. Cassari	PROGETTISTA ROCKSOIL s.p.a. Ing. G. Cassari
---	--	--

COMMESSA LOTTO FASE ENTE TIPO DOC. OPERA/DISCIPLINA PROGR. REV. SCALA:

IF28 01 E ZZ WA GA0900 003 B 1:100

Rev.	Descrizione	Redatto	Data	Verificato	Data	Approvato	Data	Autorizzato	Data
A	Emissione per consegna	M. Augummo	21/03/2020	B. Spignarelli	21/03/2020	M. Gatti	21/03/2020	Ing. G. Cassari	
B	Revisione per salutare	M. Augummo	10/06/2020	B. Spignarelli	10/06/2020	M. Gatti	10/06/2020		

File: IP2801EZZWAG0900003B.dwg n. Esib. 1 -