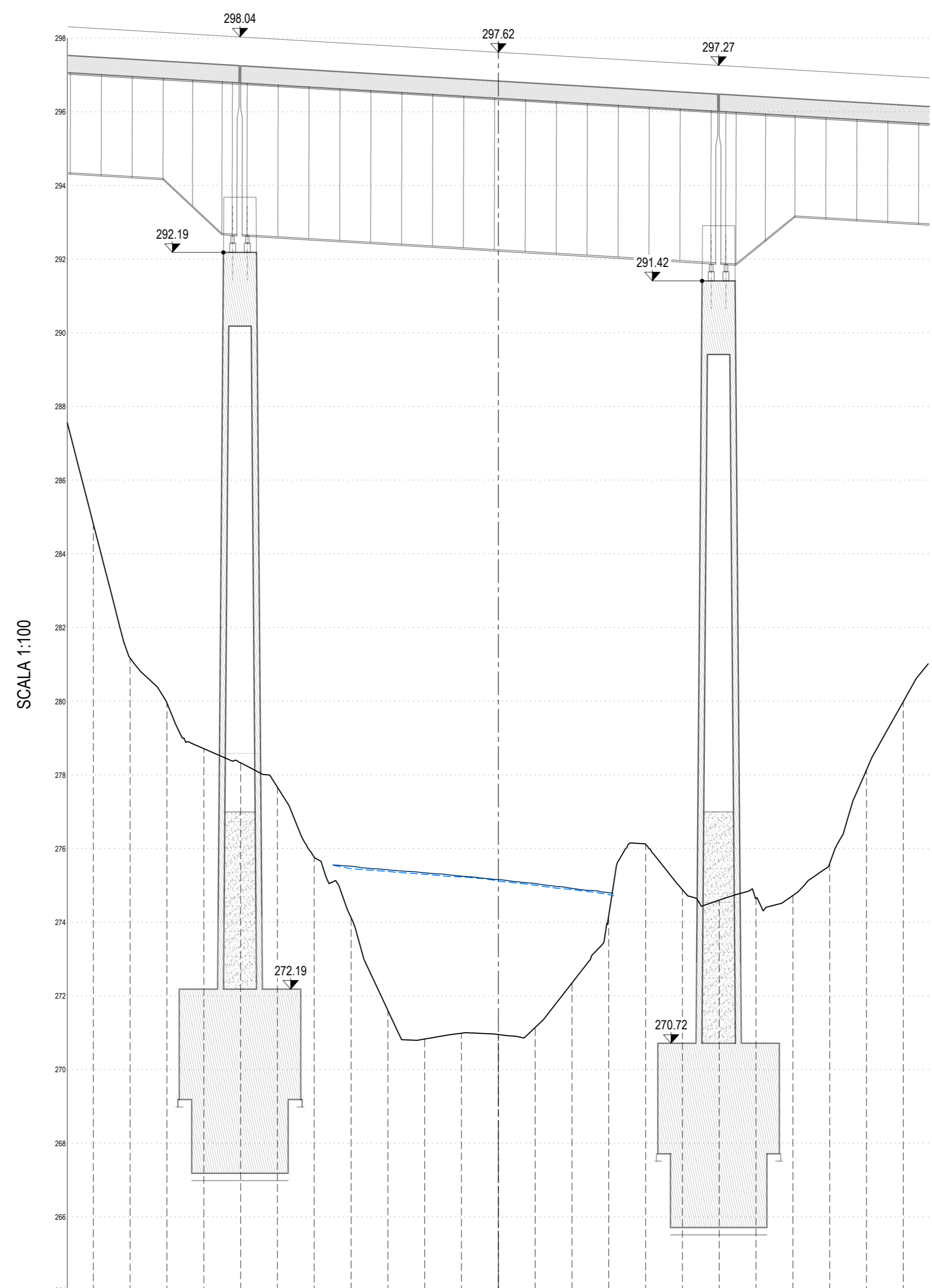


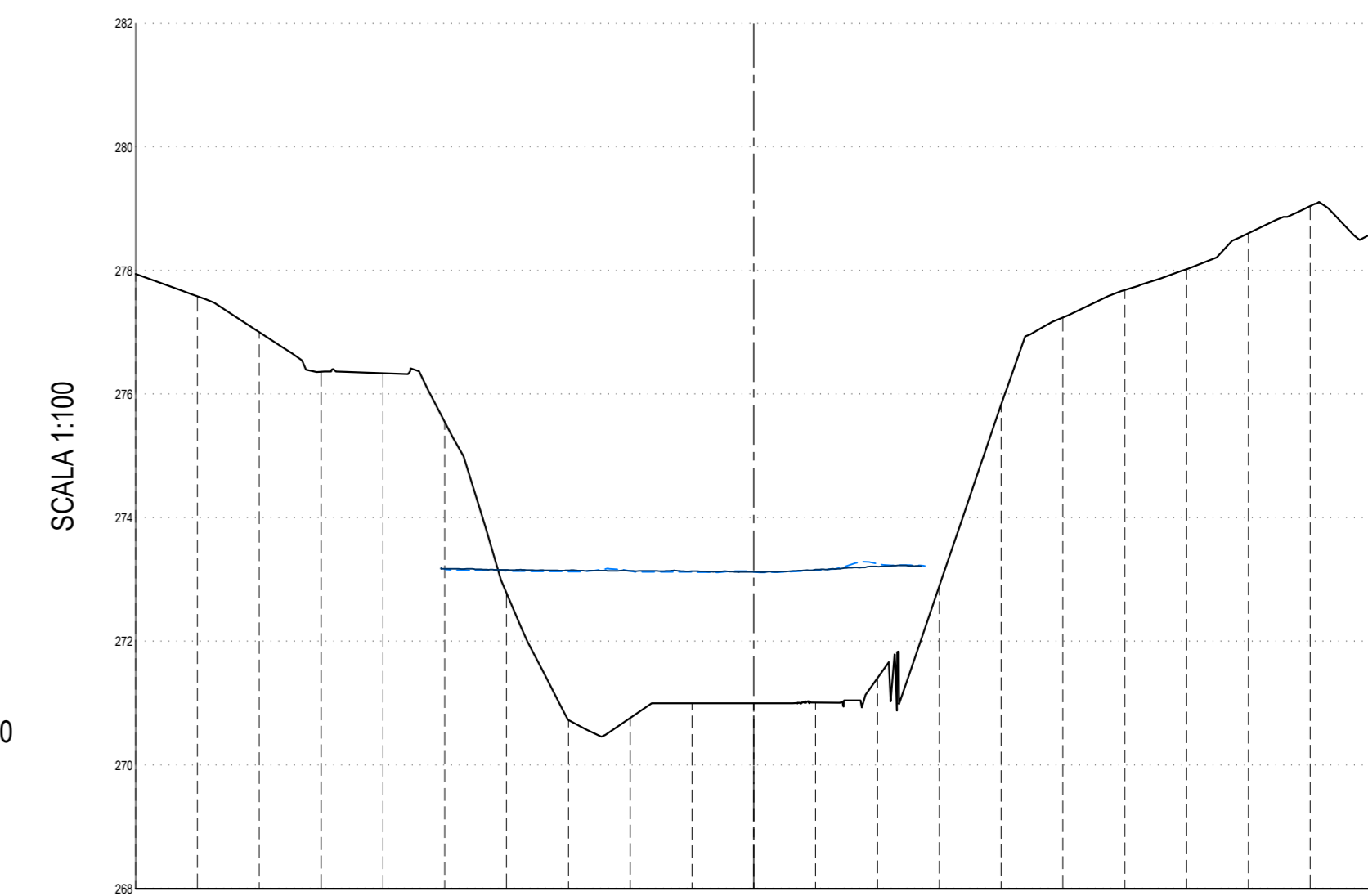
SEZIONE 1
 Progr. 0+050.00
 Scala 1:500
 Q.nif. 270.000

QUOTE TERRENO	270.00	270.50	271.00	271.50	272.00	272.50	273.00	273.50	274.00	274.50	275.00	275.50	276.00	276.50	277.00	277.50	278.00	278.50	279.00	279.50	280.00
LIVELLO IDROMETRICO ANTE OPERAM TR30	270.00	270.00	270.00	270.00	270.00	270.00	270.00	270.00	270.00	270.00	270.00	270.00	270.00	270.00	270.00	270.00	270.00	270.00	270.00	270.00	270.00
LIVELLO IDROMETRICO POST OPERAM - TR30	270.00	270.00	270.00	270.00	270.00	270.00	270.00	270.00	270.00	270.00	270.00	270.00	270.00	270.00	270.00	270.00	270.00	270.00	270.00	270.00	270.00



SEZIONE 2
 Progr. 0+000.00
 Scala 1:500
 Q.nif. 264.000

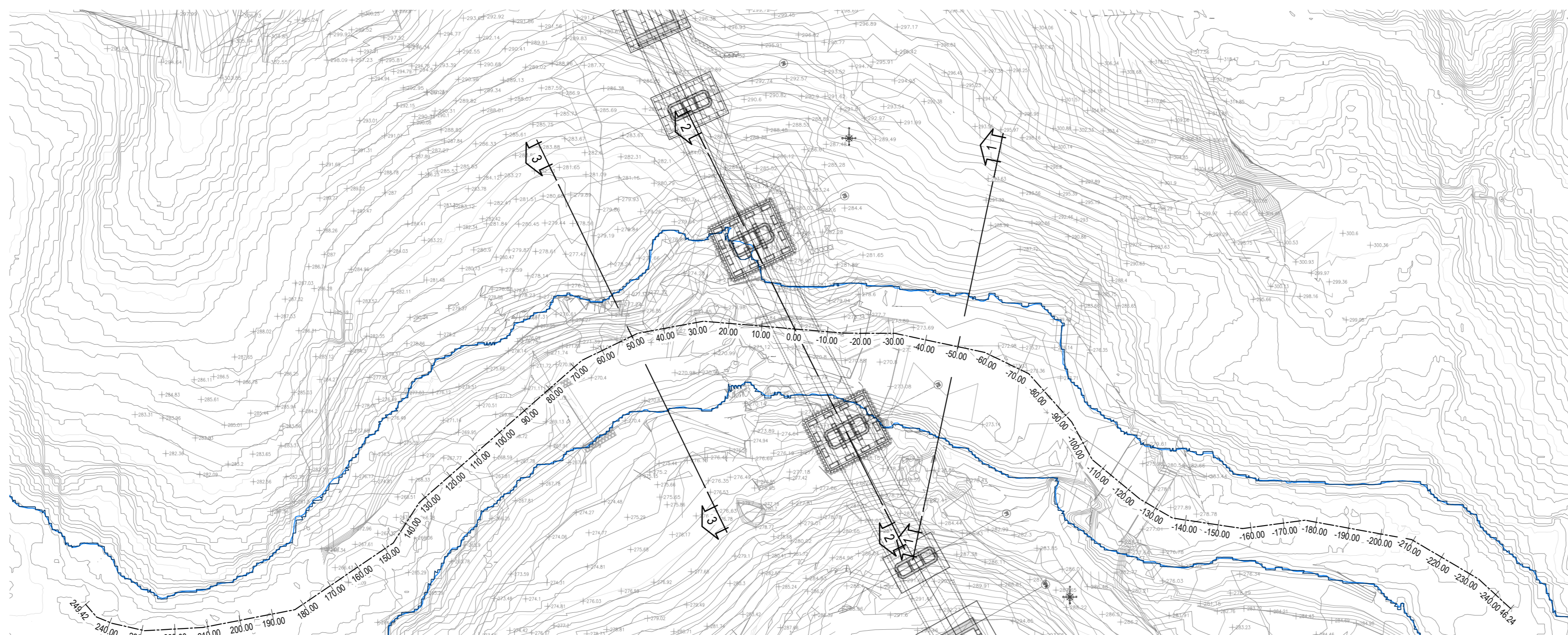
QUOTE TERRENO	270.00	270.50	271.00	271.50	272.00	272.50	273.00	273.50	274.00	274.50	275.00	275.50	276.00	276.50	277.00	277.50	278.00	278.50	279.00	279.50	280.00
LIVELLO IDROMETRICO ANTE OPERAM TR30	270.00	270.00	270.00	270.00	270.00	270.00	270.00	270.00	270.00	270.00	270.00	270.00	270.00	270.00	270.00	270.00	270.00	270.00	270.00	270.00	270.00
LIVELLO IDROMETRICO POST OPERAM - TR30	270.00	270.00	270.00	270.00	270.00	270.00	270.00	270.00	270.00	270.00	270.00	270.00	270.00	270.00	270.00	270.00	270.00	270.00	270.00	270.00	270.00



SEZIONE 3
 Progr. 0+050.00
 Scala 1:500
 Q.nif. 268.000

QUOTE TERRENO	270.00	270.50	271.00	271.50	272.00	272.50	273.00	273.50	274.00	274.50	275.00	275.50	276.00	276.50	277.00	277.50	278.00	278.50	279.00	279.50	280.00
LIVELLO IDROMETRICO ANTE OPERAM TR30	270.00	270.00	270.00	270.00	270.00	270.00	270.00	270.00	270.00	270.00	270.00	270.00	270.00	270.00	270.00	270.00	270.00	270.00	270.00	270.00	270.00
LIVELLO IDROMETRICO POST OPERAM - TR30	270.00	270.00	270.00	270.00	270.00	270.00	270.00	270.00	270.00	270.00	270.00	270.00	270.00	270.00	270.00	270.00	270.00	270.00	270.00	270.00	270.00

STRALCIO PLANIMETRICO - SCALA 1:1000



COMMITTENTE:
RFI
 RETE FERROVIARIA ITALIANA
 GRUPPO FERROVIE DELLO STATO ITALIANE

DIREZIONE LAVORI:
ITALFERR
 GRUPPO FERROVIE DELLO STATO ITALIANE

APPALTATORE:
HirpiniaAV

CONSORZIO:
salini impregio **ASTALDI**

PROGETTAZIONE:
 MANDATARIA:
ROCKSOIL S.p.A.

MANDANTI:
NET ENGINEERING **Alpina s.p.a.**

PROGETTO ESECUTIVO

ITINERARIO NAPOLI - BARI
RADDOPPIO TRATTA APICE - ORSARA
I LOTTO FUNZIONALE APICE - HIRPINIA
 ID - IDROLOGIA E IDRAULICA
 SEZIONI IDRAULICHE SIGNIFICATIVE CON LIVELLI TI 30 ANTE-OPERAM E POST-OPERAM
 VIOZ

APPALTATORE	DIRETTORE DELLA PROGETTAZIONE	PROGETTISTA
Consorzio HIRPINIA AV Il Direttore Tecnico: Ing. Vincenzo Marletto 21/02/2020	Il Responsabile integrazione fra le varie prestazioni specialistiche Ing. G. Casiani	Alpina s.p.a. Ing. G. Brasi

COMMESSA	LOTTO	FASE	ENTE	TIPO DOC.	OPERA/DISCIPLINA	PROGR.	REV.	SCALA:
IF28	01	E	ZZ	WZ	ID0002	004	B	VARIE

Rev.	Descrizione	Redatto	Data	Verificato	Data	Approvato	Data	Autorizzato	Data
A	Emissione per consegna	G. Bolzani	21/02/2020	M. Bonfanti	21/02/2020	M. Verbaloni	21/02/2020	P. Galvani	
B	Revisione struttura	G. Bolzani	04/03/2020	M. Bonfanti	04/03/2020	M. Verbaloni	04/03/2020		