SEZIONI RAPPRESENTATIVE OSTACOLI VERTICALI

PLANIMETRIA DI INQUADRAMENTO - SCALA 1:10.000

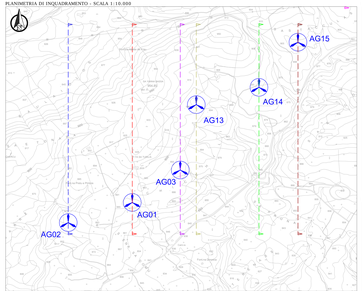

PLANIMETRIA DI INQUADRAMENTO GENERALE - SCALA 1:40.000

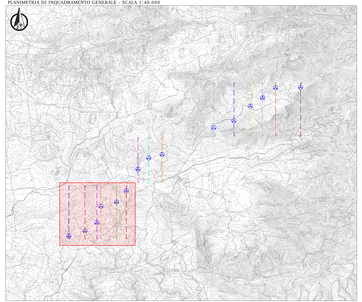

RAPPRESENTAZIONE PROFILO ALTIMETRICO - AEROGENERATORE 02 - SCALA 1:2.500

	Dati di elevazione			Segnaletica ICAO	
	Altezza AGL (m)	Quota AMSL del terreno alla base del manufatto (m)	Quota al TOP AMSL (m)	Day	Night
Aerogeneratore 02	220	870,00	1090,00	V	N

RAPPRESENTAZIONE PROFILO ALTIMETRICO - AEROGENERATORE 03 - SCALA 1:2.500

	Dati di elevazione			Segnaletica ICAO	
	Altezza AGL (m)	Quota AMSL del terreno alla base del manufatto (m)	Quota al TOP AMSL (m)	Day	Night
Aerogeneratore 03	220	860,70	1151,70	N/I	N

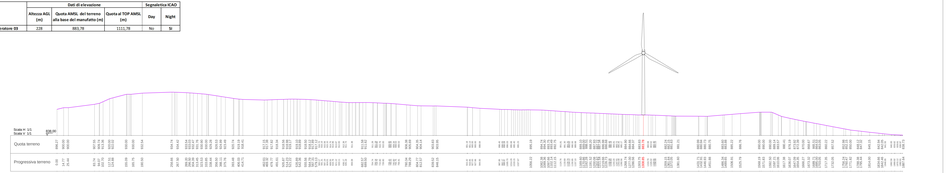

RAPPRESENTAZIONE PROFILO ALTIMETRICO - AEROGENERATORE 14 - SCALA 1:2.500

	Dati di elevazione			Segnaletica ICAO	
	Altezza AGL (m)	Quota AMSL del terreno alla base del manufatto (m)	Quota al TOP AMSL (m)	Day	Night
Aerogeneratore 14	220	899,21	1119,21	W	N

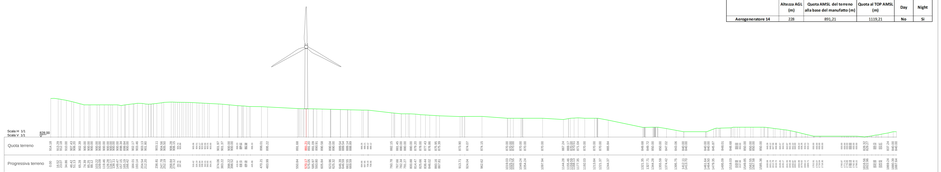

RAPPRESENTAZIONE PROFILO ALTIMETRICO - AEROGENERATORE 01 - SCALA 1:2.500

	Dati di elevazione			Segnaletica ICAO	
	Altezza AGL (m)	Quota AMSL del terreno alla base del manufatto (m)	Quota al TOP AMSL (m)	Day	Night
Aerogeneratore 01	220	876,10	1096,10	N/I	N

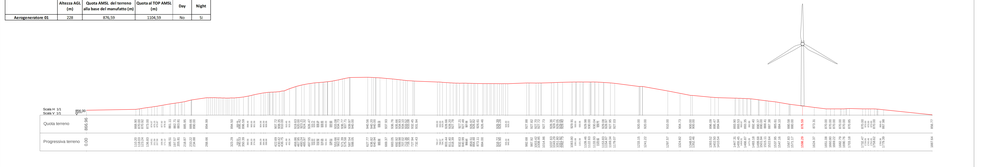

RAPPRESENTAZIONE PROFILO ALTIMETRICO - AEROGENERATORE 13 - SCALA 1:2.500

	Dati di elevazione			Segnaletica ICAO	
	Altezza AGL (m)	Quota AMSL del terreno alla base del manufatto (m)	Quota al TOP AMSL (m)	Day	Night
Aerogeneratore 13	220	899,50	1127,00	W	N

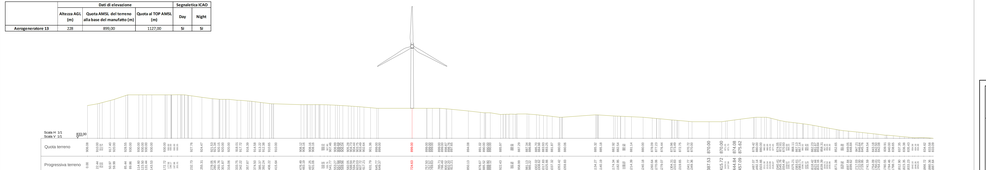

RAPPRESENTAZIONE PROFILO ALTIMETRICO - AEROGENERATORE 15 - SCALA 1:2.500

	Dati di elevazione			Segnaletica ICAO	
	Altezza AGL (m)	Quota AMSL del terreno alla base del manufatto (m)	Quota al TOP AMSL (m)	Day	Night
Aerogeneratore 15	220	899,23	1117,23	Dw	N

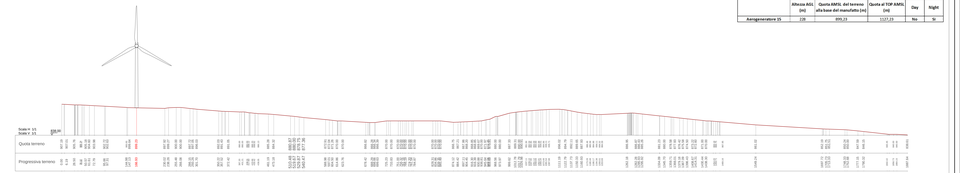

COORDINATE POSIZIONE AEROGENERATORI

Aerogenerate	COORDINATE Geografiche WGS84		
	Lon	Lat	Quota
Aerogenerate 01	9°22'48.32"	40°33'21.10"	876,59
Aerogenerate 02	9°22'45.32"	40°33'38.82"	870,00
Aerogenerate 03	9°23'2.59"	40°34'1.61"	883,78
Aerogenerate 04	9°24'8.89"	40°34'31.90"	970,00
Aerogenerate 05	9°24'25.69"	40°34'45.17"	987,02
Aerogenerate 06	9°24'46.20"	40°34'49.13"	982,78
Aerogenerate 07	9°27'18.98"	40°35'54.14"	763,14
Aerogenerate 08	9°26'5.00"	40°35'19.84"	925,84
Aerogenerate 09	9°26'35.48"	40°35'27.65"	887,82
Aerogenerate 10	9°27'0.28"	40°35'44.62"	812,57
Aerogenerate 11	9°27'38.93"	40°36'5.67"	716,55
Aerogenerate 12	9°28'16.98"	40°36'6.26"	716,89
Aerogenerate 13	9°23'12.78"	40°33'49.35"	899,00
Aerogenerate 14	9°23'36.60"	40°33'54.28"	891,21
Aerogenerate 15	9°23'51.48"	40°34'7.31"	899,23

REALIZZAZIONE DI UN IMPIANTO EOLICO DA 50.4 MW IN LOCALITÀ "MAMONE"

- COMUNI DI BITTI (NU) E BUDDUSO' (SS) -

PROGETTO DEFINITIVO OPERE CIVILI

SEZIONI RAPPRESENTATIVE OSTACOLI VERTICALI

WPD-B-TC5-2-a

SCALA: VARIE

REVISIONE	DATA	DESCRIZIONE	DIS.	CONTR.	APPR.
Cagliari, 27/12/	0	Emissione	CM	GP	WPD

A cura di:
Dott. Ing. Giovanni Pompili
Dott. Ing. Alessandro Frongia
Dott. Ing. Giuseppe Frongia
Dott. Ing. Giuseppe Pompili
Dott. Ing. Alessandro Pompili
Dott. Arch. Maria Giulia Marras
Dott. Arch. Antonio Cossu
Dott. Arch. Valeria Pompili
Dott. Geol. Gianluca Sanna
Dott. Geol. Antonello Abis
Dott. Agronomo Marco Pompili
Dott. Archeologo Walter Piredda
Dott. Archeologo Mauro Zedda
Dott. Archeologo Mauro Perra
Dott. Archeologo Alessandro Usai

iat CONSULENZA E PROGETTI

Responsabile:
Dott. Ing. Giovanni Pompili

ORDINE DEGLI INGEGNERI DELLA PROVINCIA DI CAGLIARI
N. 3487 Dott. Ing. Giovanni Pompili

Dott. Geol. Mauro Pompili
Dott. Geol. Giovanni Usai

Il Committente:

WPD Plane d'Etitia S.r.l.
Via Messina, 38 - Roma(RM)
P.IVA 16932641007 - REA 1648251

wpd

CODICE ELABORATO	NOME FILE	FORMATO STAMPA	SCALA
WPD-B-TC5-2-a	WPD-B-TC5-2-a.dwg	A1	VARIE