SEZIONI RAPPRESENTATIVE OSTACOLI VERTICALI

PLANIMETRIA DI INQUADRAMENTO - SCALA 1:20.000

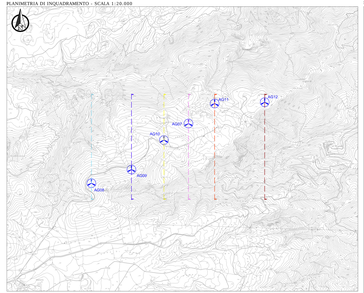

PLANIMETRIA DI INQUADRAMENTO GENERALE - SCALA 1:40.000

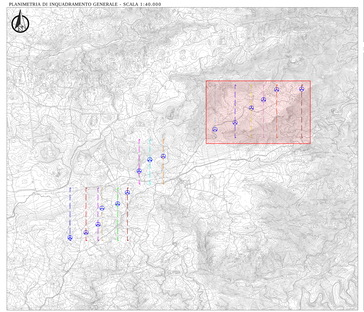

RAPPRESENTAZIONE PROFILO ALTIMETRICO - AEROGENERATORE 08 - SCALA 1:2.500

	Dati di elevazione			Segnaletica ICAO	
	Altezza AGL [m]	Quota AMSL del terreno alla base del manufatto [m]	Quota al TOP AMSL [m]	Day	Night
Aerogeneratore 08	220	925,84	1213,98	Si	Si

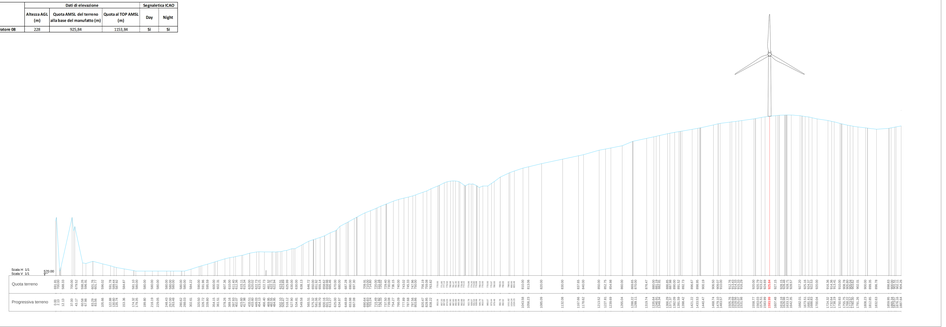

RAPPRESENTAZIONE PROFILO ALTIMETRICO - AEROGENERATORE 10 - SCALA 1:2.500

	Dati di elevazione			Segnaletica ICAO	
	Altezza AGL [m]	Quota AMSL del terreno alla base del manufatto [m]	Quota al TOP AMSL [m]	Day	Night
Aerogeneratore 10	220	813,77	1040,57	No	Si

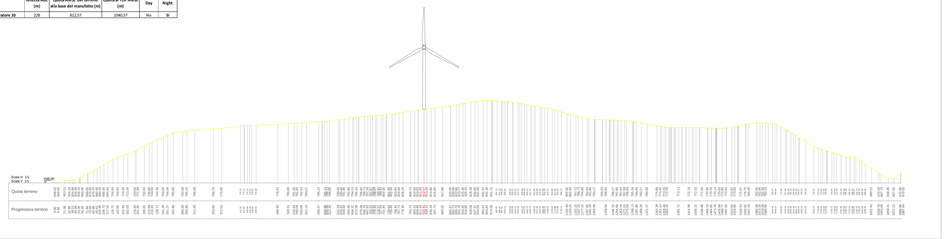

RAPPRESENTAZIONE PROFILO ALTIMETRICO - AEROGENERATORE 11 - SCALA 1:2.500

	Dati di elevazione			Segnaletica ICAO	
	Altezza AGL [m]	Quota AMSL del terreno alla base del manufatto [m]	Quota al TOP AMSL [m]	Day	Night
Aerogeneratore 11	220	716,55	946,55	No	Si

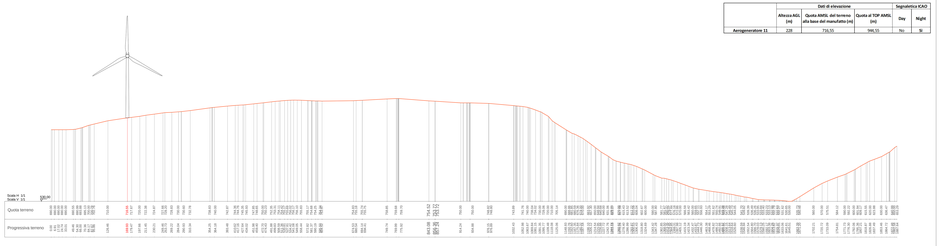

RAPPRESENTAZIONE PROFILO ALTIMETRICO - AEROGENERATORE 09 - SCALA 1:2.500

	Dati di elevazione			Segnaletica ICAO	
	Altezza AGL [m]	Quota AMSL del terreno alla base del manufatto [m]	Quota al TOP AMSL [m]	Day	Night
Aerogeneratore 09	220	687,82	1115,82	No	Si

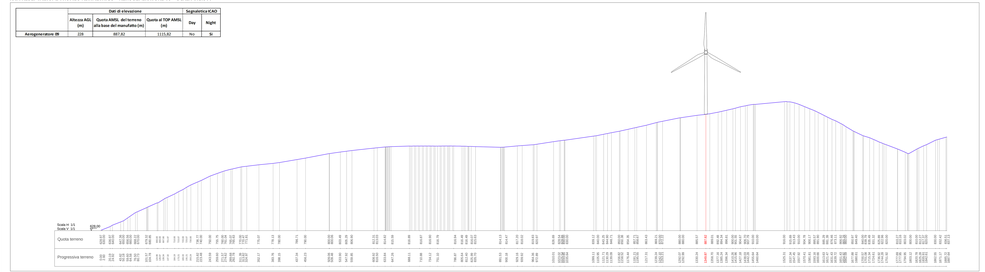

RAPPRESENTAZIONE PROFILO ALTIMETRICO - AEROGENERATORE 07 - SCALA 1:2.500

	Dati di elevazione			Segnaletica ICAO	
	Altezza AGL [m]	Quota AMSL del terreno alla base del manufatto [m]	Quota al TOP AMSL [m]	Day	Night
Aerogeneratore 07	220	763,14	983,14	No	Si

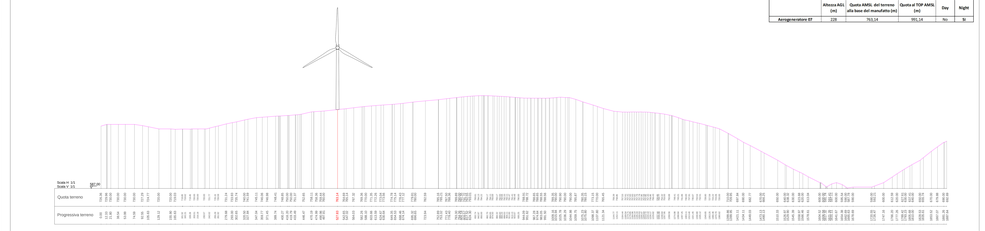

RAPPRESENTAZIONE PROFILO ALTIMETRICO - AEROGENERATORE 12 - SCALA 1:2.500

	Dati di elevazione			Segnaletica ICAO	
	Altezza AGL [m]	Quota AMSL del terreno alla base del manufatto [m]	Quota al TOP AMSL [m]	Day	Night
Aerogeneratore 12	220	716,89	966,89	Si	Si

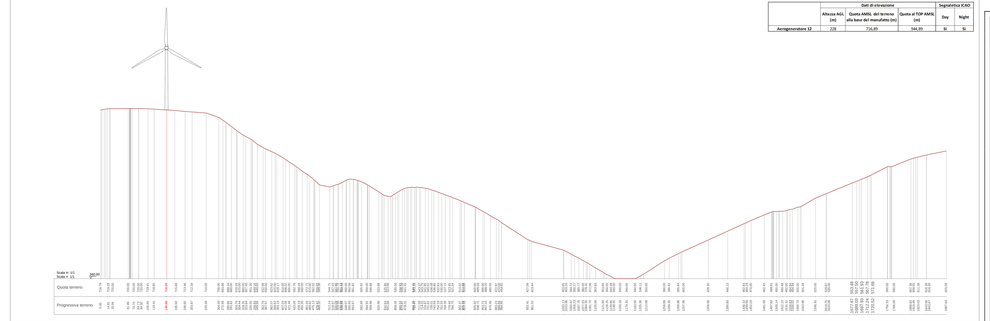

COORDINATE POSIZIONE AEROGENERATORI

Aerogeneratore	COORDINATE Geografiche WGS84		
	Lon	Lat	Quota
Aerogenerator 01	9°22'48,32"	40°33'21,10"	876,59
Aerogenerator 02	9°22'45,32"	40°33'38,82"	870,00
Aerogenerator 03	9°23'2,59"	40°34'1,61"	883,78
Aerogenerator 04	9°24'8,89"	40°34'31,90"	970,00
Aerogenerator 05	9°24'25,69"	40°34'45,17"	987,02
Aerogenerator 06	9°24'46,20"	40°34'49,13"	982,78
Aerogenerator 07	9°27'18,98"	40°35'54,14"	763,14
Aerogenerator 08	9°26'5,00"	40°35'19,84"	925,84
Aerogenerator 09	9°26'35,48"	40°35'27,65"	887,82
Aerogenerator 10	9°27'0,28"	40°35'44,62"	812,57
Aerogenerator 11	9°27'38,93"	40°36'5,67"	716,55
Aerogenerator 12	9°28'16,98"	40°36'6,26"	716,89
Aerogenerator 13	9°23'12,78"	40°33'49,35"	899,00
Aerogenerator 14	9°23'36,60"	40°33'54,28"	891,21
Aerogenerator 15	9°23'51,48"	40°34'7,31"	899,23

REALIZZAZIONE DI UN IMPIANTO EOLICO DA 50.4 MW IN LOCALITÀ "MAMONE"

- COMUNI DI BITTI (NU) E BUDDUSO' (SS) -

PROGETTO DEFINITIVO OPERE CIVILI

Titolo: **SEZIONI RAPPRESENTATIVE OSTACOLI VERTICALI**

WPD-B-TC9-2c

Formato: A3 — N.MAX: —

Data:	Rev.:	Descrizione:	Dis:	Ver:	Appr:
—	—	—	—	—	—
Cagliari, 2023	0	Emissione	DIP	CLP	WPD

A cura di:
I.A.T. Consulenza e progetti S.r.l.
Via Dei Mille, 46 - 09131 Cagliari
Gruppo di lavoro:
Ing. Giuseppe Frongia
(Ingegneria e Impiantistica)
Ing. Giovanni Trudu
Ing. Luca Rosanna
Ing. Marco Pisanu
Ing. Giovanni Ibba
Ing. Andrea Lai
Ing. Stefania Cordedda
Ing. Alessandro Frongia
Ing. Alessandro Sanna
Ing. Alessandro Sedda
Ing. Alessandro Sanna
Geom. Alessandro Serreli
Geom. Stefano Usai

Progettazione:
Dott. Ing. Giuseppe Frongia

ORDINE DEGLI INGEGNERI DELLA PROVINCIA DI CAGLIARI
N. 3451
Dott. Ing. Giuseppe Frongia

Il Committente:

iat CONSULENZA E PROGETTI S.r.l.
Via Dei Mille, 46 - 09131 Cagliari (CA)
Tel.: 070/271184 - Fax: 070/2092165
info@iatprogettiecostruzioni.it - www.iatprogettiecostruzioni.it

Committente:
WPD Piano d'Erittu S.r.l.
Via Cesare Ott, 10 - 00195 Roma
PEC: wpdpianoderittusrl@legalmail.it

wpd
AVANZA

Rev.	Descrizione	Redatto	Verificato	Approvato
—	—	—	—	—

Questo documento è proprietà della I.A.T. Consulenza e progetti S.r.l. e non può essere riprodotto o trasmesso a terzi senza autorizzazione scritta.