PLANIMETRIA GENERALE- Scala 1:20.000

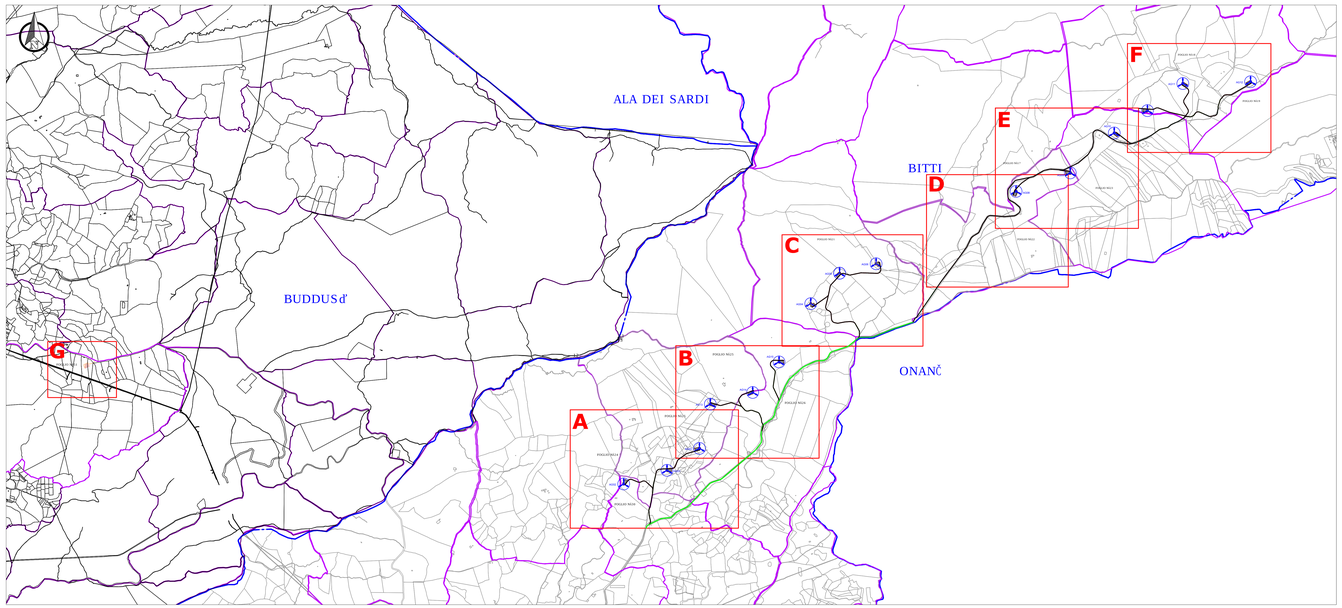

PLANIMETRIA CATASTALE - QUADRO A - Scala 1:4000

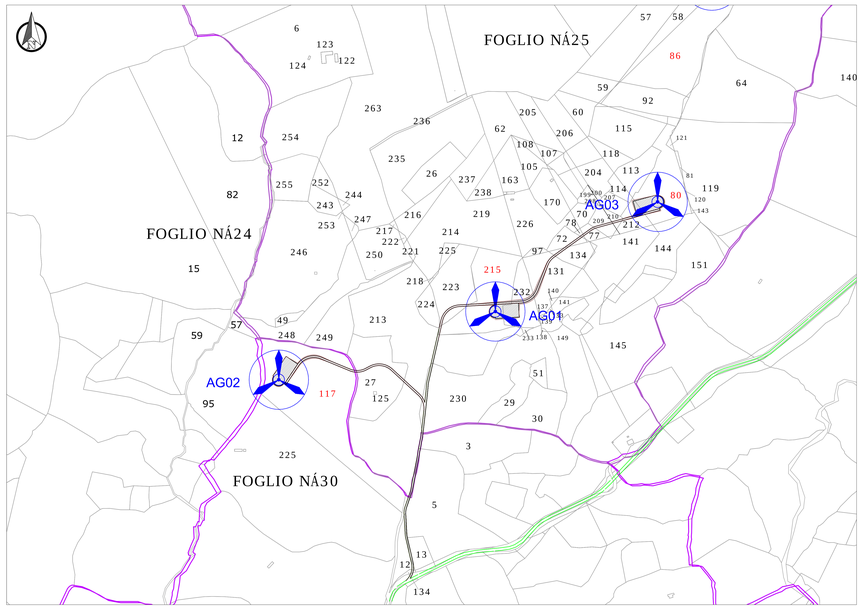

LEGENDA

- SUPERFICIE PIAZZOLA
- AEREOGENERATORE
- xx PARTICELLA CATASTALE INTERESSATA DALL'AEROGENERATORE
- LIMITI AMMINISTRATIVI
- FOGLI CATASTALI
- STRADE NUOVE
- STRADE DA ADEGUARE
- STRADE ESISTENTI LOCALI
- STRADE ESISTENTI SP

PLANIMETRIA CATASTALE - QUADRO B- Scala 1:4000

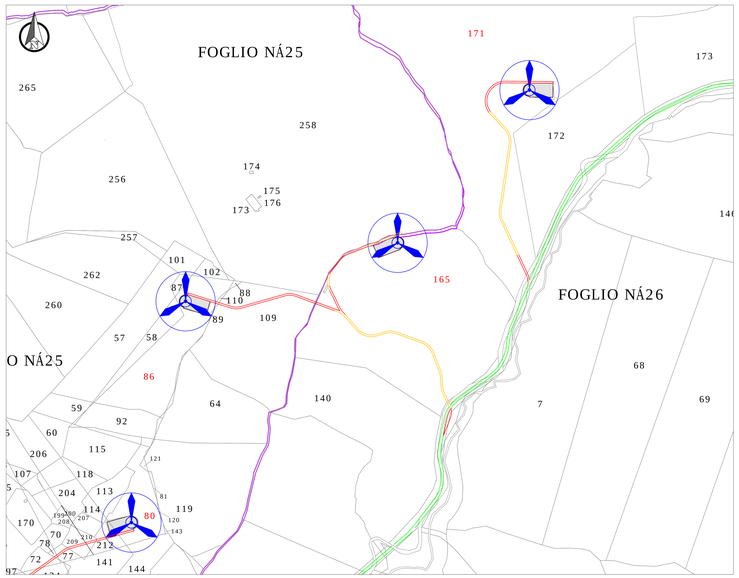

PLANIMETRIA CATASTALE - QUADRO C - Scala 1:4000

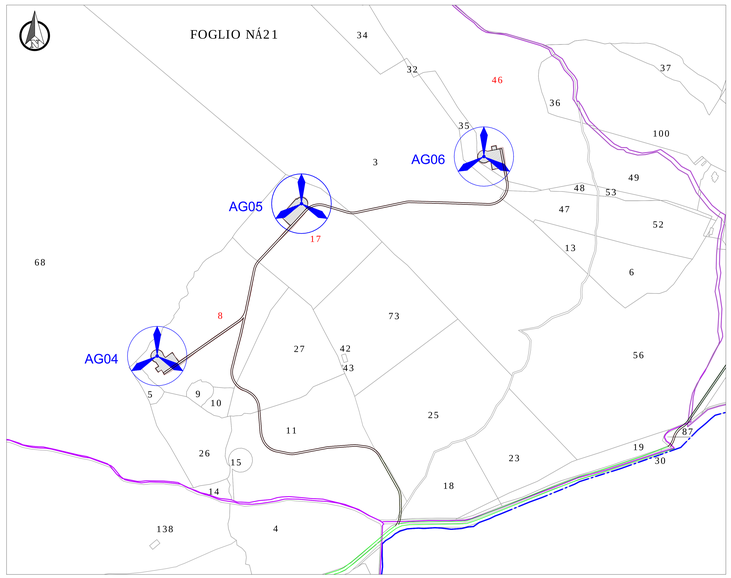

PLANIMETRIA CATASTALE - QUADRO D - Scala 1:4000

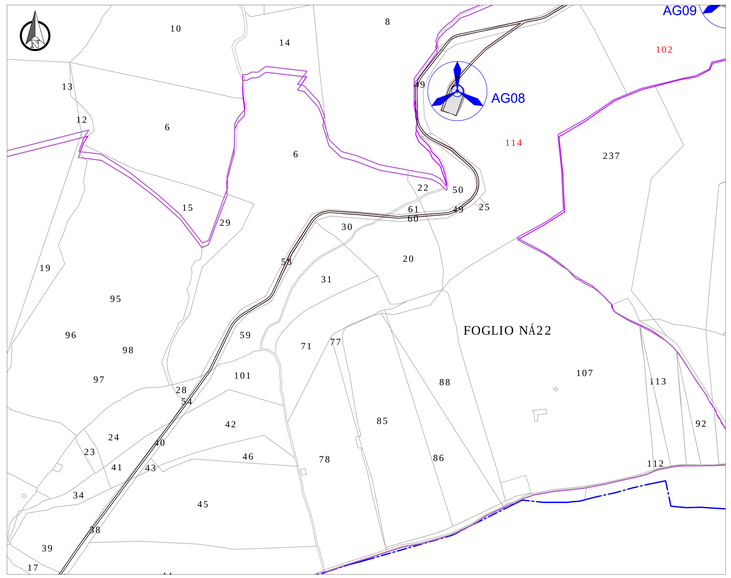

REALIZZAZIONE DI UN IMPIANTO EOLICO DA 50.4 MW IN LOCALITÀ "MAMONE"

- COMUNI DI BITTI (NU) E BUDDUSO' (SS) -

Oggetto: PROGETTO DEFINITIVO OPERE CIVILI — WPD-B-TC4a

Titolo: **ESTRATTO MAPPA CATASTALE** — Formato UNI A4 — Scala: 1:20.000 e 800

Data	Rev.	Descrizione	Eseg.	Contr.	Appr.
Giugno 2020	0	Emissione	IAT	GF	WPD

A cura di:
I.A.T. Consulenza e progetti S.r.l.
Dott. Ing. Giuseppe Fiorega
Gruppo di lavoro:
Ing. Giuseppe Fiorega
Ing. Giuseppe Frau (responsabile)
Ing. Massimo Rubiconi
Ing. Enrico Busello
Ing. Alessandro Frau
Geom. Mauro Cossu
Ing. Gianfranco Costa
Geom. Fabio Pinna
Geom. Maurizio Manca
Ing. Giovanni Usai
Ing. Giacomo Sanju
Geom. Bruno Tore

Dott. Geol. Mauro Pompei
Dott. Geol. Francesco Lofina

Progettazione:
Dott. Ing. Giuseppe Fiorega
ORDINE INGEGNERI PROVINCIA CAGLIARI n. 3650 — Dott. Ing. Giuseppe Fiorega

Il Committente:
wpd — think energy

iat CONSULENZA E PROGETTI

Commessa: **WPD Piano d'Ertilia S.r.l.**
Via Cesare Battisti, 09123 Cagliari (CA)
PEC: wpdpianoertilia@pec.it

Elaborato n.	Nome file elaborato	Nome file elaborato	Data
1	WPD-B-TC4a	WPD-B-TC4a	2019/0181

Proprietà riservata I.A.T. Consulenza e progetti S.r.l. con sede legale in Nuoro Nuraghe B. 09123 Cagliari Tel./Fax: +39 070 2430207
Ogni copia, anche parziale, deve essere autorizzata. Il riassunto, la revisione e la modifica di elaborati tecnici precedentemente forniti, anche se parziali, possono essere effettuati solo da quei professionisti che, per competenza professionale, assumono la responsabilità tecnica.