SEZIONI CON LIVELLI IDRICI (scala 1:300)

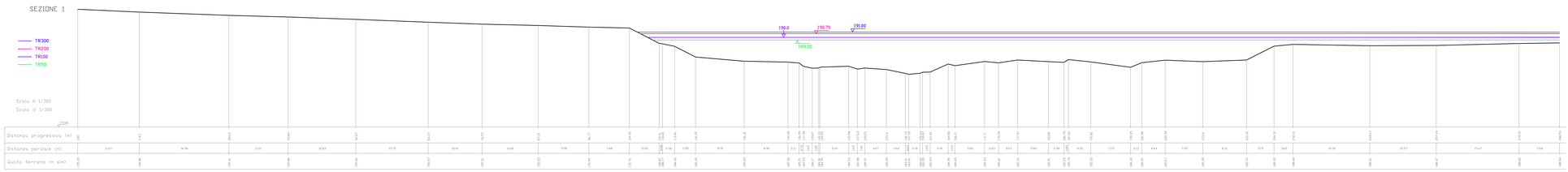

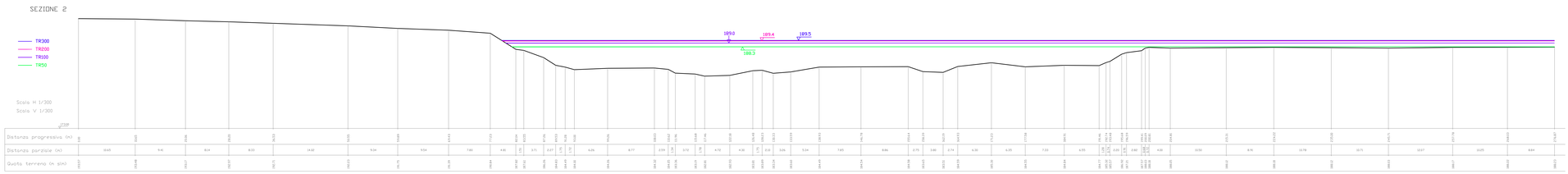

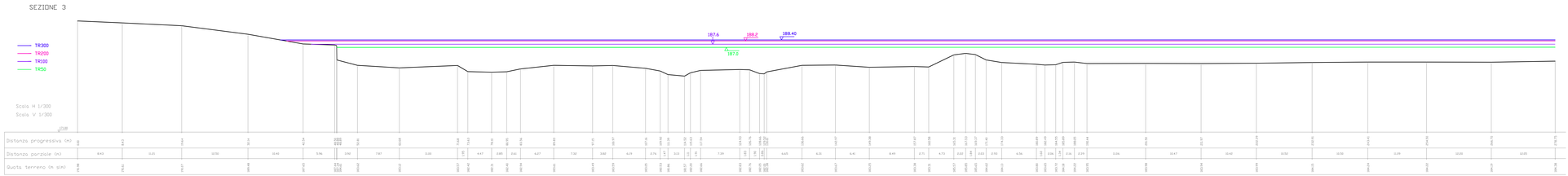

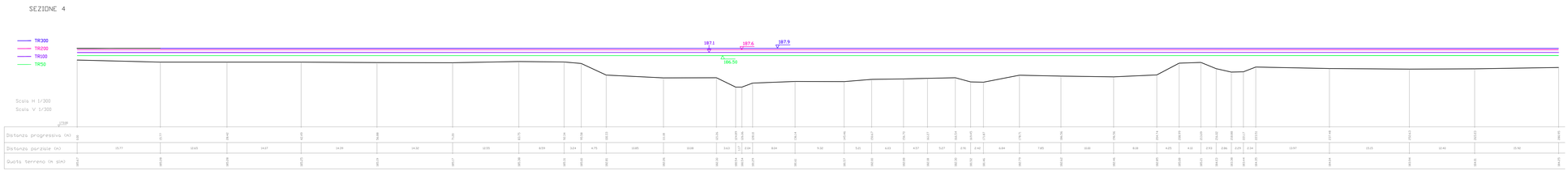



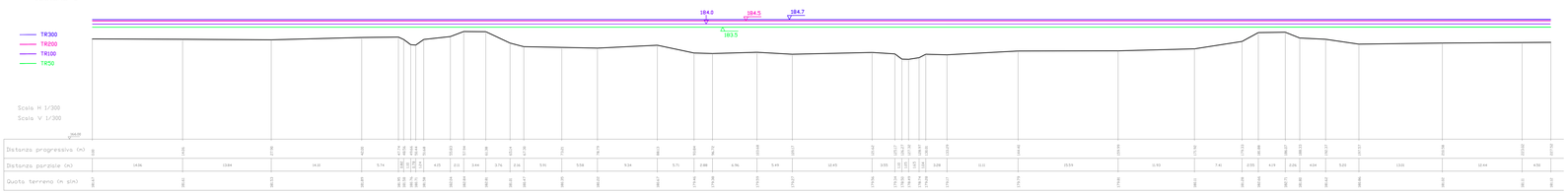

LEGENDA

- sezioni
- asse tracciato di progetto

PLANIMETRIA (scala 1:5000)

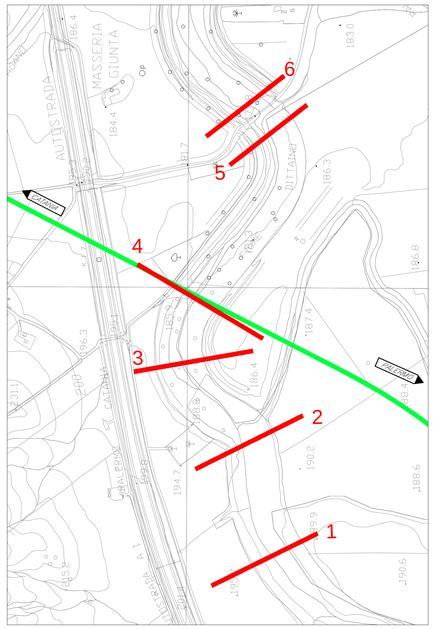

COMMITTENTE:

RFI RETE FERROVIARIA ITALIANA
GRUPPO FERROVIE DELLO STATO ITALIANE

PROGETTAZIONE:

ITALFERR
GRUPPO FERROVIE DELLO STATO ITALIANE

DIRETTRICE FERROVIARIA MESSINA - CATANIA - PALERMO

NUOVO COLLEGAMENTO PALERMO - CATANIA

U.O. OPERE CIVILI E GESTIONE DELLE VARIANTI

PROGETTO DEFINITIVO

TRATTA DITTAINO - CATENANUOVA (LOTTO 5)

IDROLOGIA E IDRAULICA

FIUME DITTAINO - VIADOTTO VI12
SEZIONI SIGNIFICATIVE CON LIVELLI IDRICI - ANTE OPERAM - Tavola 1 di 2

SCALA: varie

COMMESSA	LOTTO	FASE	ENTE	TIPO DOC.	OPERA/DISCIPLINA	PROGR.	REV.
RS3E	50	D	09	WZ	ID0002	001	A

Rev.	Descrizione	Redatto	Data	Verificato	Data	Approvato	Data	Autorizzato Data
A	EMISSIONE ESECUTIVA	C.CERAMI	06/12/2019	F.CARAS	06/12/2019	F.SPARACINO	06/12/2019	V.TOZZI 06/12/2019

ITALFERR S.p.A.
U.O. Opere Civili e Gestione delle varianti
Dott. Ing. Vittorio Tuttozzi
Ordine degli Ingegneri della Provincia di Roma
N° A20785

File: RS3E50D09WZID0002001A.dwg

n. Elab. 85