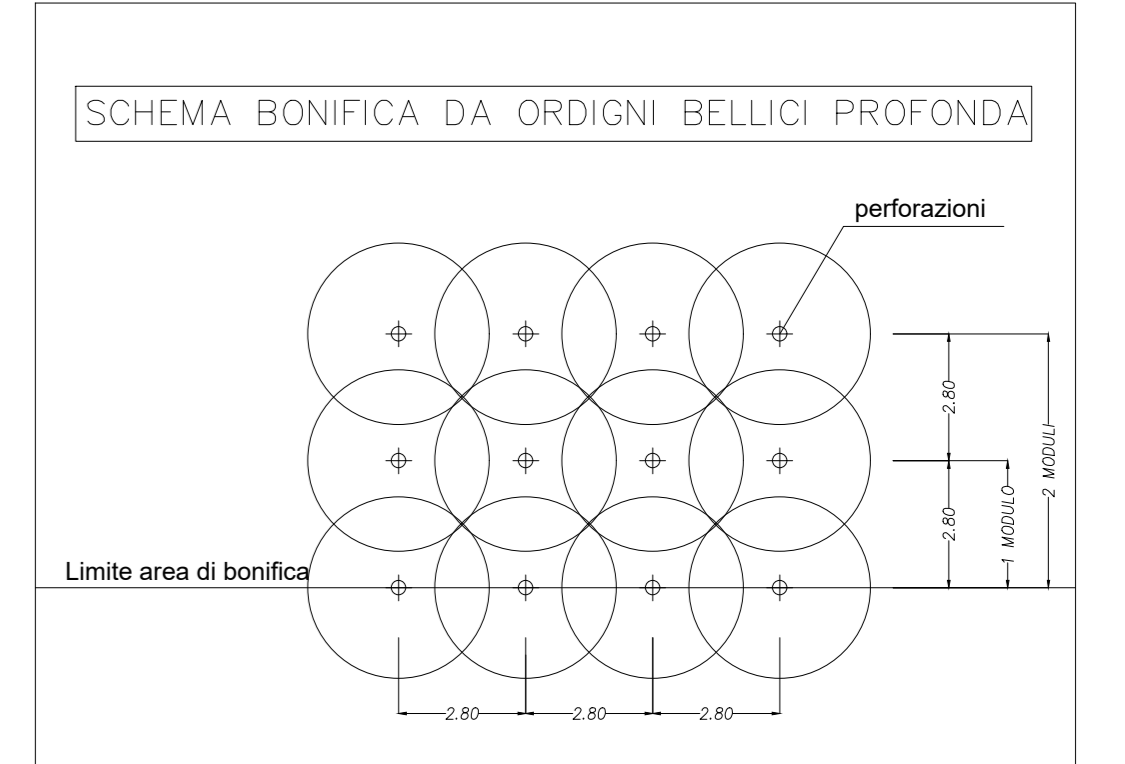
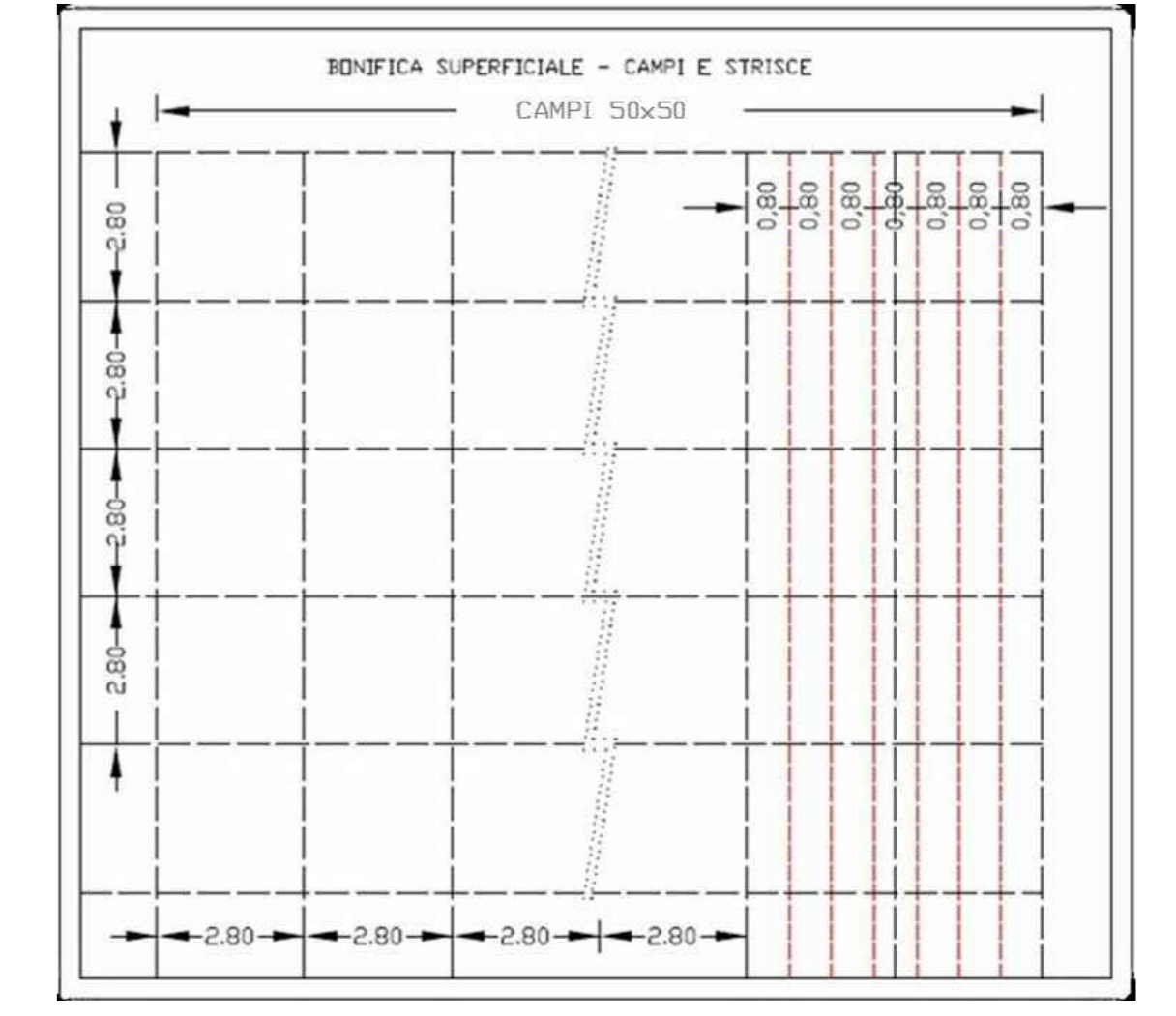
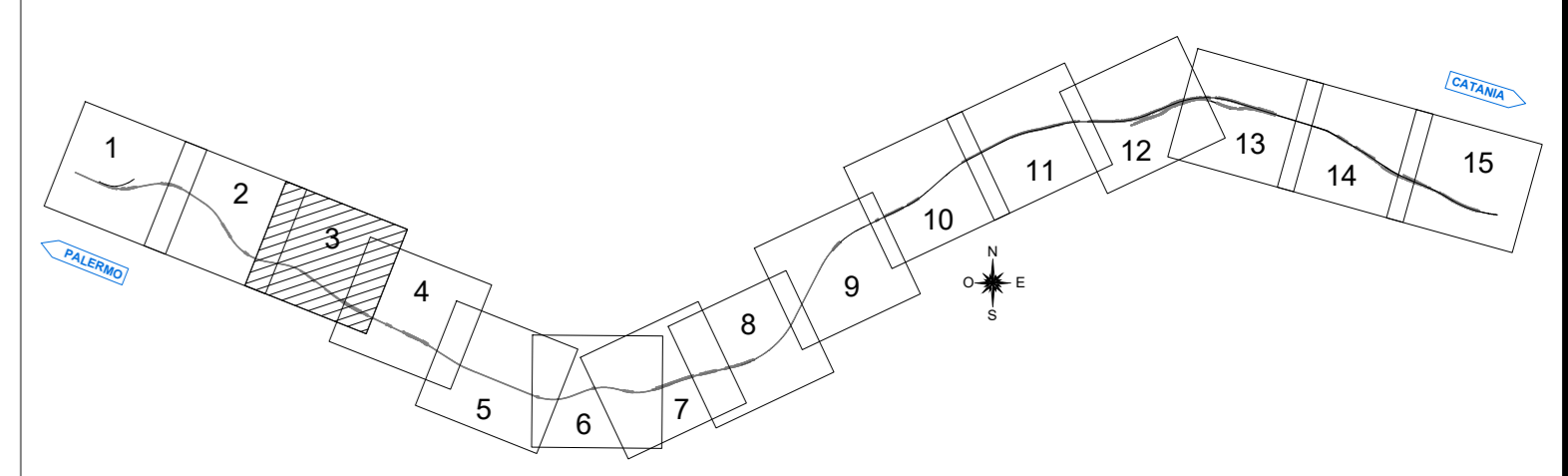


KEY PLAN



DESCRIZIONE DEGLI INTERVENTI DI BONIFICA ORDIGNI ESPLOSIVI  
 In ragione delle opere in progetto si distinguono quattro diverse tipologie d'intervento di bonifica:

- TOT. mq
- 312.693 AREA BONIFICA SUPERFICIALE
- 94.143 AREA BONIFICA ORDIGNI BELlici PROFONDA SOTTO LA PROFONDITA' DI 1.00 m (PROFONDITA' 3.00 m - GARANZIA 4.00 m)
- 80.858 AREA BONIFICA ORDIGNI BELlici PROFONDA SOTTO LA PROFONDITA' DI 1.00 m (PROFONDITA' 5.00 m - GARANZIA 6.00 m)
- 18.738 AREA BONIFICA ORDIGNI BELlici PROFONDA SOTTO LA PROFONDITA' DI 1.00 m (PROFONDITA' 7.00 m - GARANZIA 8.00 m)
- 17.065 AREA BONIFICA ORDIGNI BELlici PROFONDA SOTTO LA PROFONDITA' DI 1.00 m (PROFONDITA' 7.00 m - GARANZIA 8.00 m) IN ACQUA

COMMITTENTE: **RFI** RETE FERROVIARIA ITALIANA GRUPPO FERROVIE DELLO STATO ITALIANE

PROGETTAZIONE: **ITALFERR** GRUPPO FERROVIE DELLO STATO ITALIANE

DIRETTRICE FERROVIARIA MESSINA - CATANIA - PALERMO  
 NUOVO COLLEGAMENTO PALERMO - CATANIA

U.O. INFRASTRUTTURE CENTRO

PROGETTO DEFINITIVO

TRATTA DITTAINO - CATENANUOVA

BONIFICA ORDIGNI ESPLOSIVI

Pianimetria BOE - Tav. 3/15

SCALA: 1:2000

Rev.	Descrizione	Redatto	Data	Verificato	Data	Approvato	Data	Autorizzato Data
A	Emissione esecutiva	L. Mizzoni	Dicembre 2019	L. Mizzoni	Dicembre 2019	[Signature]	Dicembre 2019	F. Mizzoni Dicembre 2019