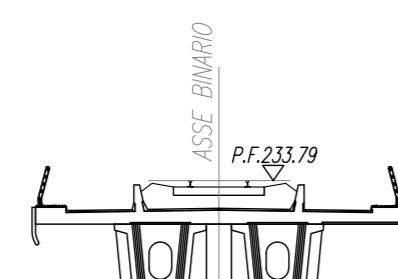


SCALA 1:200
SOLLECITUM
SALIZI

SEZIONE N. : 113
Q. PROGETTO : 233.79
DIST.PROG. : 5+600.00



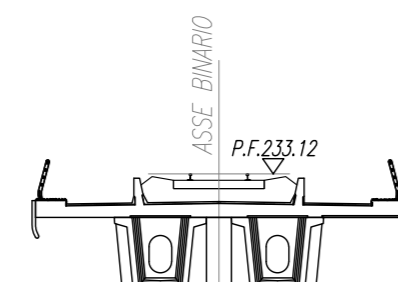
SCALA 1:200

Q.RF. 213.00

QUOTE TERRENO	222.35	222.48		222.89	222.98	223.36	223.54	223.65		222.27	222.24	222.82
DIST.PARZALI TERRENO	3.14		8.82	1.35	6.37	5.22	3.38		10.48	4.43	6.73	
QUOTE PROGETTO						233.74	233.69	233.65		232.84		
DIST.PARZALI PROGETTO						3.44	3.44					

SCALA 1:200
SOLLECITUM
SALIZI

SEZIONE N. : 114
Q. PROGETTO : 233.12
DIST.PROG. : 5+600.00



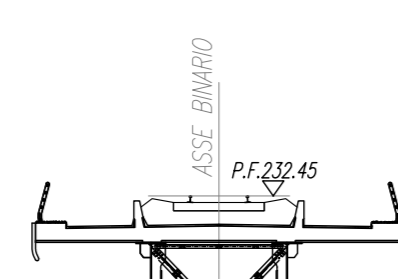
SCALA 1:200

Q.RF. 212.00

QUOTE TERRENO	219.17	219.12	218.91	219.37	219.34		219.80	219.86		220.41	220.51	220.79	221.34	221.75
DIST.PARZALI TERRENO	3.94	1.63	1.44	1.26		8.26	2.06		7.91	1.93	4.83	10.00	7.68	3.86
QUOTE PROGETTO									232.27	232.28	232.36			
DIST.PARZALI PROGETTO									3.44	3.44				

SCALA 1:200
SOLLECITUM
SALIZI

SEZIONE N. : 115
Q. PROGETTO : 232.45
DIST.PROG. : 5+700.00



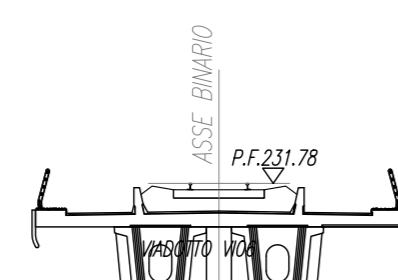
SCALA 1:200

Q.RF. 212.00

QUOTE TERRENO	218.67	218.65		218.17	218.44	218.74	218.76		218.53	217.87	218.84	218.86	219.05	219.19	219.27	220.50	220.20
DIST.PARZALI TERRENO	3.44		5.11	2.19	2.84	3.91	4.81		2.20	2.86	1.42	2.26	1.23	1.56	13.10	4.37	
QUOTE PROGETTO									231.60	231.71	231.71	231.81	231.95	231.99			
DIST.PARZALI PROGETTO									3.44	3.44							

SCALA 1:200
SOLLECITUM
SALIZI

SEZIONE N. : 116
Q. PROGETTO : 231.78
DIST.PROG. : 5+750.00



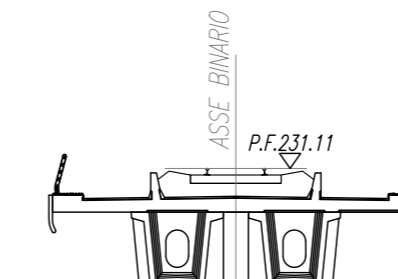
SCALA 1:200

Q.RF. 211.00

QUOTE TERRENO	217.94	218.65	217.67	217.80	217.76	217.76	217.76	217.76	217.76	217.76	217.76	217.76	217.76	217.76	217.76	217.76	217.76	217.76
DIST.PARZALI TERRENO	7.87	3.67	3.43	1.08	1.08	1.08	1.08	1.08	1.08	1.08	1.08	1.08	1.08	1.08	1.08	1.08	1.08	1.08
QUOTE PROGETTO																		
DIST.PARZALI PROGETTO																		

SCALA 1:200
SOLLECITUM
SALIZI

SEZIONE N. : 117
Q. PROGETTO : 231.11
DIST.PROG. : 5+600.00



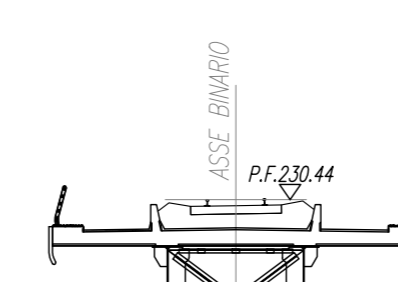
SCALA 1:200

Q.RF. 210.00

QUOTE TERRENO	217.15	217.29	216.20		217.00	216.92	216.91	216.91	216.91	216.91	216.91	216.91	216.91	216.91	216.91	216.91	216.91	216.91	216.91
DIST.PARZALI TERRENO	3.50	3.09		3.81	1.23	2.36	3.48	3.48	3.48	3.48	3.48	3.48	3.48	3.48	3.48	3.48	3.48	3.48	3.48
QUOTE PROGETTO																			
DIST.PARZALI PROGETTO																			

SCALA 1:200
SOLLECITUM
SALIZI

SEZIONE N. : 118
Q. PROGETTO : 230.44
DIST.PROG. : 5+600.00



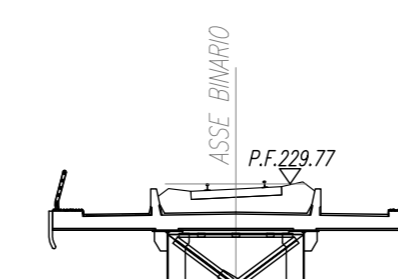
SCALA 1:200

Q.RF. 210.00

QUOTE TERRENO	217.01	217.11	217.05	216.79	216.74	216.74	216.74	216.74	216.74	216.74	216.74	216.74	216.74	216.74	216.74	216.74	216.74	216.74	216.74
DIST.PARZALI TERRENO	2.37	3.23	2.49	3.02	1.11	2.38	1.06	1.06	1.06	1.06	1.06	1.06	1.06	1.06	1.06	1.06	1.06	1.06	1.06
QUOTE PROGETTO																			
DIST.PARZALI PROGETTO																			

SCALA 1:200
SOLLECITUM
SALIZI

SEZIONE N. : 119
Q. PROGETTO : 229.77
DIST.PROG. : 5+600.00



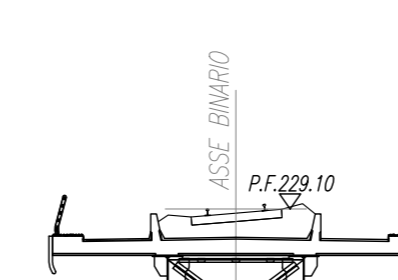
SCALA 1:200

Q.RF. 209.00

QUOTE TERRENO	216.49	216.39	216.42	216.38	216.38	216.38	216.38	216.38	216.38	216.38	216.38	216.38	216.38	216.38	216.38	216.38	216.38	216.38	216.38
DIST.PARZALI TERRENO	3.95	3.41	2.55	5.23	0.71	5.21	3.07	1.21	2.87	5.81	7.23	3.92	2.73	3.04	1.68	1.27	1.27	1.27	1.27
QUOTE PROGETTO																			
DIST.PARZALI PROGETTO																			

SCALA 1:200
SOLLECITUM
SALIZI

SEZIONE N. : 120
Q. PROGETTO : 229.10
DIST.PROG. : 5+600.00



SCALA 1:200

Q.RF. 209.00

QUOTE TERRENO	216.15	216.04	216.04	216.04	216.04	216.04	216.04	216.04	216.04	216.04	216.04	216.04	216.04	216.04	216.04	216.04	216.04	216.04	216.04
DIST.PARZALI TERRENO	8.10	0.11	3.01	1.51	4.28	7.44	1.44	1.44	1.44	1.44	1.44	1.44	1.44	1.44	1.44	1.44	1.44	1.44	1.44
QUOTE PROGETTO																			
DIST.PARZALI PROGETTO																			

COMMITTENTE:
RFI
RETE FERROVIARIA ITALIANA
GRUPPO FERROVIE DELLO STATO ITALIANE

PROGETTAZIONE:
ITALFERR
GRUPPO FERROVIE DELLO STATO ITALIANE

DIRETTRICE FERROVIARIA MESSINA - CATANIA - PALERMO
NUOVO COLLEGAMENTO PALERMO - CATANIA

U.O. INFRASTRUTTURE CENTRO

PROGETTO DEFINITIVO

TRATTA DITTAINO - CATENANUOVA
INFRASTRUTTURA FERROVIARIA

Sezioni trasversali

Sezioni trasversali - Tav.15/53

SCALA:
1:200

COMMESSA LOTTO FASE ENTE TIPO DOC. OPERA/DISCIPLINA PROGR. REV.

RS3E 50 D 29 WB IF0101 015 A

Rev.	Descrizione	Redatto	Data	Verificato	Data	Approvato	Data	Autorizzato Data
A	Enclave eseciva	L. Meoni	Dicembre 2019	M. Ameglio	Dicembre 2019	F. Spinozzi	Dicembre 2019	F. Aulicini Dicembre 2019

File: K3E50029WBIF0101015A.dwg n. Elab.: 357