SOVRASTRUTTURA
BALLAST 2.68 mq

SEZIONE N. : 175
Q. PROGETTO : 216.35
DIST.PROG. : 8+700.00

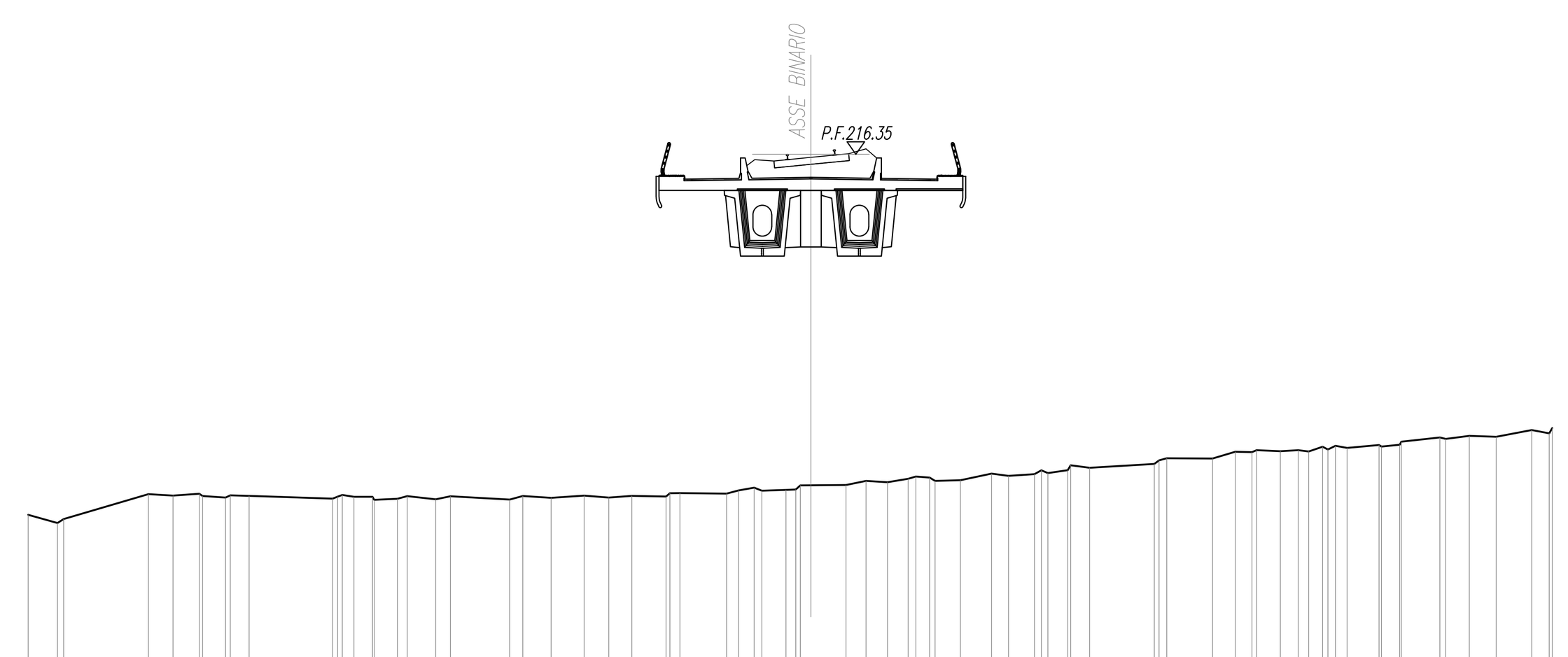

SCALA 1:200

Q.RIF. 197.00

QUOTE TERRENO: 204.83, 204.56, 204.69, 205.49, 205.44, 205.50, 205.43, 205.38, 205.45, 205.43, 205.35, 205.41, 205.46, 205.40, 205.40, 205.31, 205.34, 205.43, 205.32, 205.42, 205.31, 205.43, 205.37, 205.44, 205.38, 205.43, 205.41, 205.52, 205.52, 205.51, 205.61, 205.59, 205.60, 205.62, 205.64, 205.77, 205.77, 205.78, 205.91, 205.87, 205.98, 206.05, 206.02, 205.91, 205.93, 206.14, 206.07, 206.13, 206.25, 206.16, 206.26, 206.41, 206.33, 206.45, 206.57, 206.64, 206.63, 206.84, 206.83, 206.89, 206.86, 206.89, 206.85, 207.00, 206.91, 207.03, 206.97, 207.06, 207.01, 207.07, 207.16, 207.30, 207.26, 207.35, 207.32, 207.54, 207.43, 207.60

DIST.PARZIALI TERRENO: 0.94, 2.71, 0.79, 0.84, 0.73, 0.60, 2.67, 0.37, 0.59, 0.74, 0.91, 0.47, 1.89, 0.42, 0.90, 1.05, 0.79, 0.73, 1.09, 1.49, 0.38, 0.50, 0.77, 0.34, 1.12, 0.64, 0.69, 0.66, 0.44, 0.81, 0.99, 0.54, 0.83, 0.63, 0.60, 2.06, 1.47, 0.72, 0.53, 0.76, 0.57, 0.31, 0.44, 0.37, 1.02, 0.58, 1.23, 0.75, 0.86, 1.14, 0.56

QUOTE PROGETTO: 215.50, 215.61, 215.63, 215.61, 215.51

DIST.PARZIALI PROGETTO: 3.45, 0.76, 0.76, 3.43

SOVRASTRUTTURA
BALLAST 2.68 mq

SEZIONE N. : 176
Q. PROGETTO : 215.60
DIST.PROG. : 8+750.00

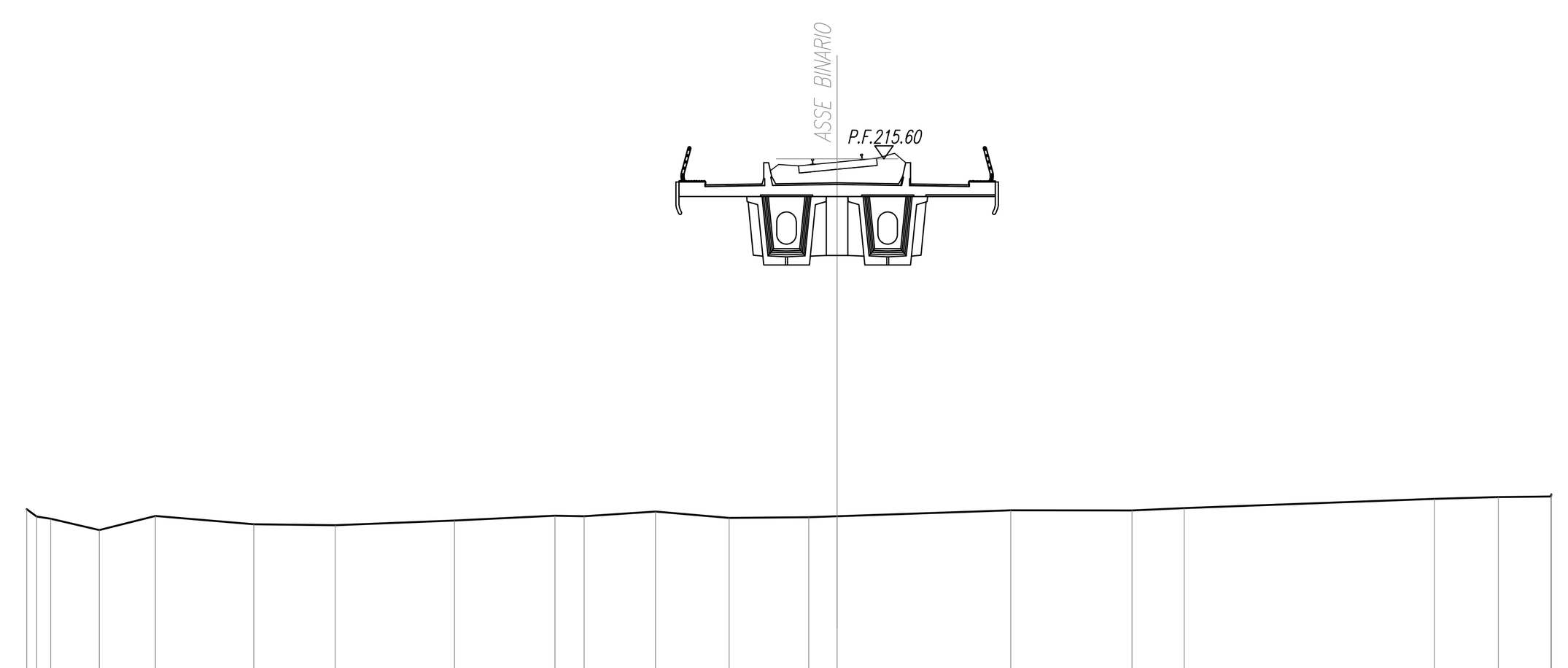

SCALA 1:200

Q.RIF. 196.00

QUOTE TERRENO: 204.86, 204.63, 204.56, 204.22, 204.65, 204.40, 204.37, 204.51, 204.66, 204.64, 204.79, 204.59, 204.61, 204.64, 204.82, 204.82, 204.89, 205.17, 205.23, 205.25, 205.32

DIST.PARZIALI TERRENO: 0.43, 1.49, 1.72, 3.02, 2.49, 3.65, 3.08, 0.89, 2.19, 2.25, 2.44, 0.87, 5.32, 3.72, 1.60, 7.66, 1.97, 1.61

QUOTE PROGETTO: 214.75, 214.86, 214.88, 214.86, 214.76

DIST.PARZIALI PROGETTO: 3.44, 0.76, 0.76, 3.43

SOVRASTRUTTURA
BALLAST 2.68 mq

SEZIONE N. : 177
Q. PROGETTO : 214.85
DIST.PROG. : 8+800.00

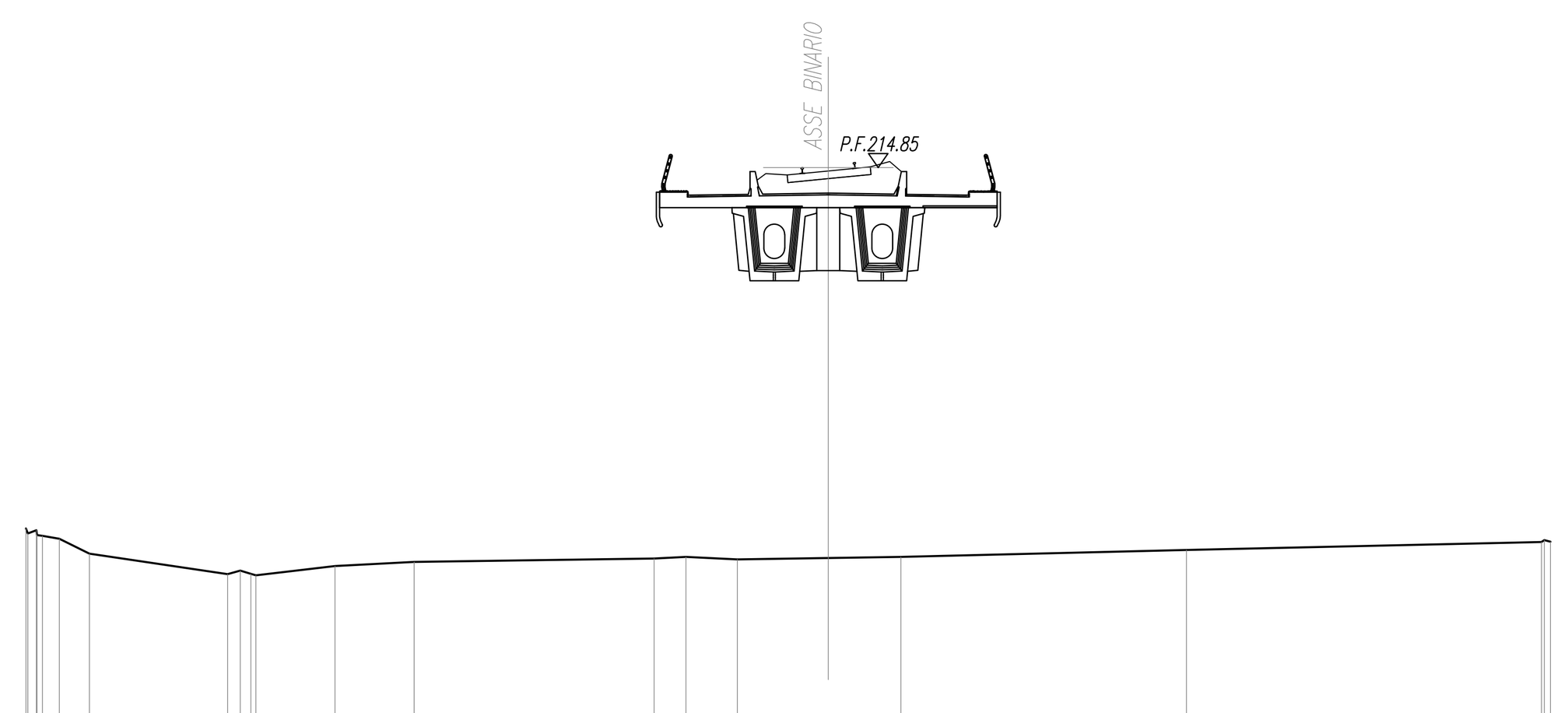

SCALA 1:200

Q.RIF. 195.00

QUOTE TERRENO: 204.48, 204.33, 204.43, 204.29, 204.27, 204.18, 203.76, 203.17, 203.27, 203.18, 203.14, 203.40, 203.52, 203.62, 203.66, 203.59, 203.63, 203.66, 203.86, 204.09, 204.15, 204.10

DIST.PARZIALI TERRENO: 0.49, 0.86, 3.97, 0.36, 2.28, 2.27, 6.90, 0.91, 1.48, 2.61, 2.08, 8.20, 10.20

QUOTE PROGETTO: 214.00, 214.11, 214.13, 214.11, 214.01

DIST.PARZIALI PROGETTO: 3.45, 0.76, 0.76, 3.43

SOVRASTRUTTURA
BALLAST 2.69 mq

SEZIONE N. : 178
Q. PROGETTO : 214.15
DIST.PROG. : 8+850.00

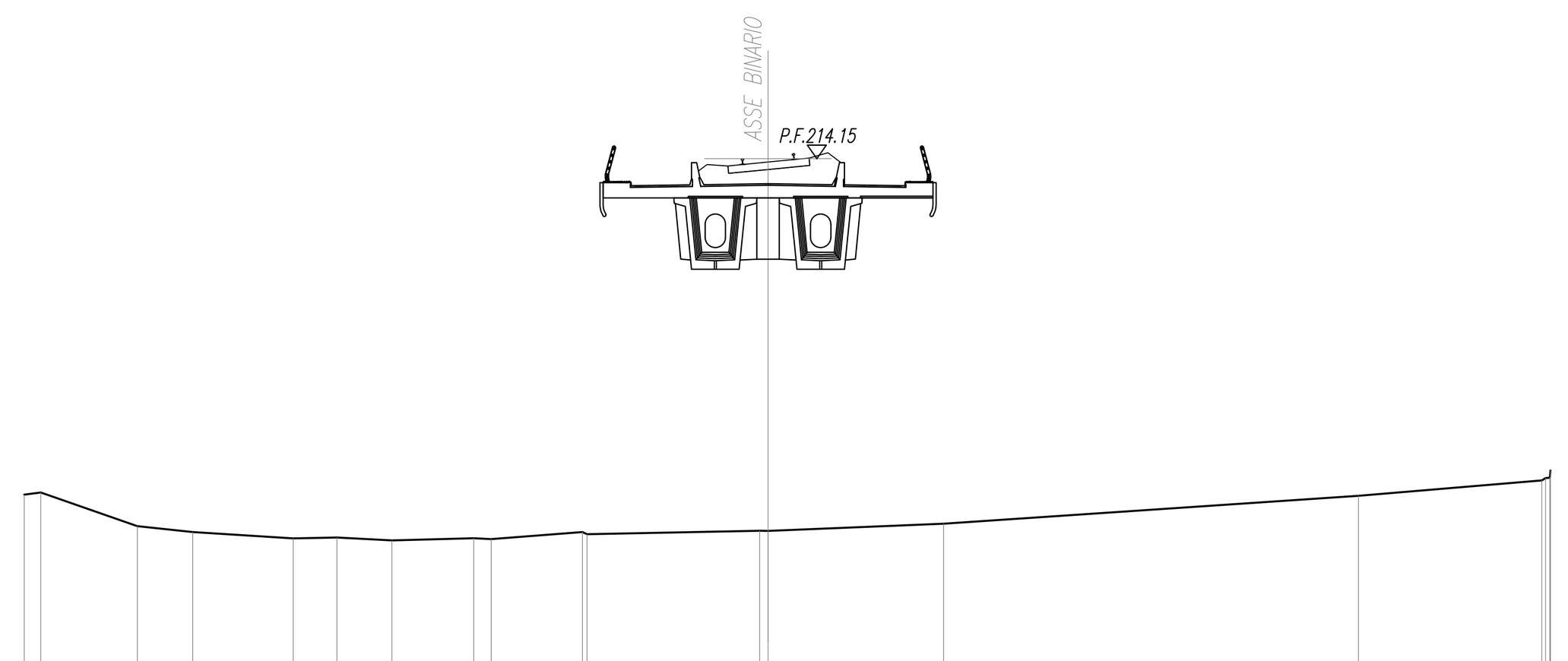

SCALA 1:200

Q.RIF. 195.00

QUOTE TERRENO: 204.27, 204.33, 203.34, 203.17, 202.98, 203.00, 202.92, 202.98, 202.96, 203.17, 203.10, 203.20, 203.20, 203.41, 204.23, 204.68, 204.75, 204.77, 204.98

DIST.PARZIALI TERRENO: 0.49, 2.84, 1.63, 2.95, 1.28, 1.62, 2.41, 0.51, 2.69, 5.08, 5.17, 12.21, 5.39

QUOTE PROGETTO: 213.31, 213.41, 213.44, 213.41, 213.31

DIST.PARZIALI PROGETTO: 3.44, 0.76, 0.76, 3.44

SOVRASTRUTTURA
BALLAST 2.59 mq

SEZIONE N. : 179
Q. PROGETTO : 213.75
DIST.PROG. : 8+900.00

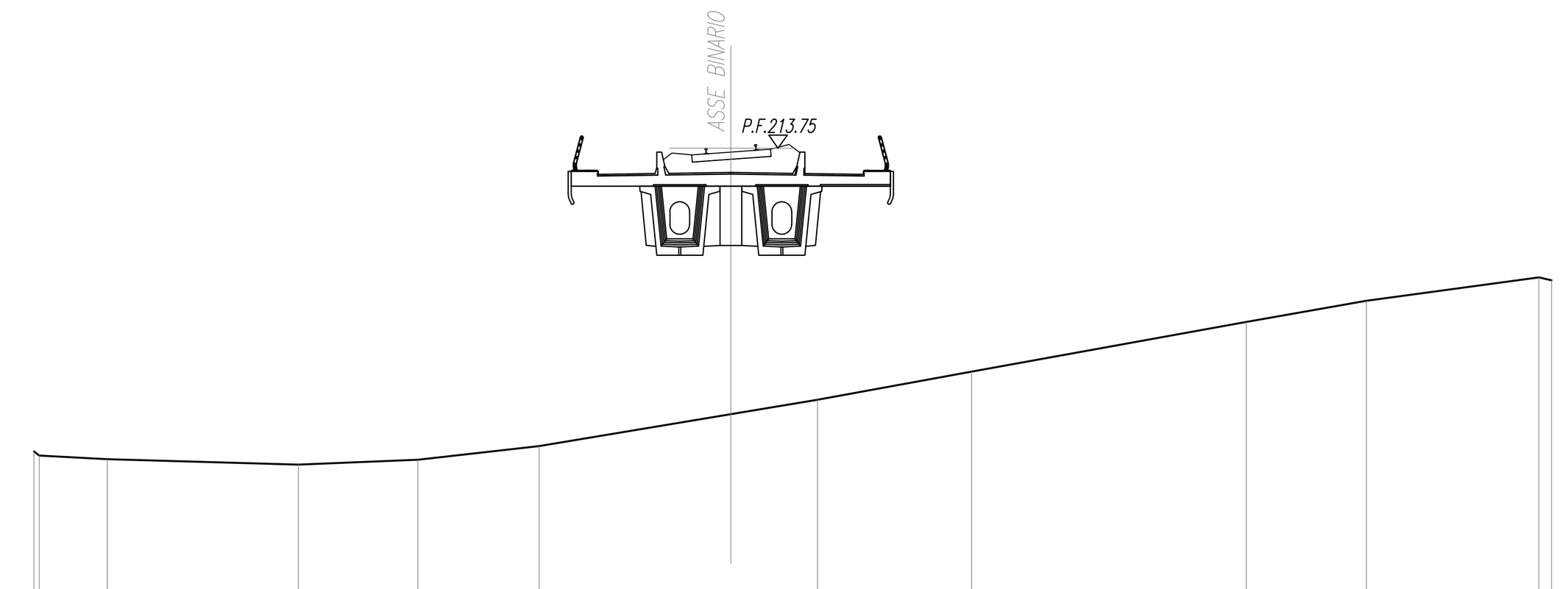

SCALA 1:200

Q.RIF. 195.00

QUOTE TERRENO: 204.53, 204.40, 204.29, 204.12, 204.27, 204.69, 205.66, 206.10, 206.95, 208.46, 209.11, 209.82, 209.73

DIST.PARZIALI TERRENO: 2.07, 5.80, 3.63, 3.68, 5.83, 2.64, 4.68, 8.34, 3.65, 5.24, 0.39

QUOTE PROGETTO: 212.90, 213.00, 213.03, 213.00, 212.90

DIST.PARZIALI PROGETTO: 3.44, 0.76, 0.76, 3.44

COMMITTENTE:

RFI RETE FERROVIARIA ITALIANA
GRUPPO FERROVIE DELLO STATO ITALIANE

PROGETTAZIONE:

ITALFERR
GRUPPO FERROVIE DELLO STATO ITALIANE

DIRETTRICE FERROVIARIA MESSINA - CATANIA - PALERMO

NUOVO COLLEGAMENTO PALERMO - CATANIA

U.O. INFRASTRUTTURE CENTRO

PROGETTO DEFINITIVO

TRATTA DITTAINO - CATENANUOVA

INFRASTRUTTURA FERROVIARIA

Sezioni trasversali

Sezioni trasversali - Tav.21/53

SCALA: 1:200

COMMESSA	LOTTO	FASE	ENTE	TIPO DOC.	OPERA/DISCIPLINA	PROGR.	REV.
RS3E	50	D	29	WB	IF0101	021	A

Rev.	Descrizione	Redatto	Data	Verificato	Data	Approvato	Data	Autorizzato Data
A	Emissione esecutiva	L. Mazzoni	Dicembre 2019	M. Arcangeli	Dicembre 2019	F.Sparacino	Dicembre 2019	F.Arduini Dicembre 2019

File: RS3E50D29WBIF0101021A.dwg | n. Elab.: 363