SEZIONE N. : 244
Q. PROGETTO : 199,72
DIST.PROG. : 12+150,00

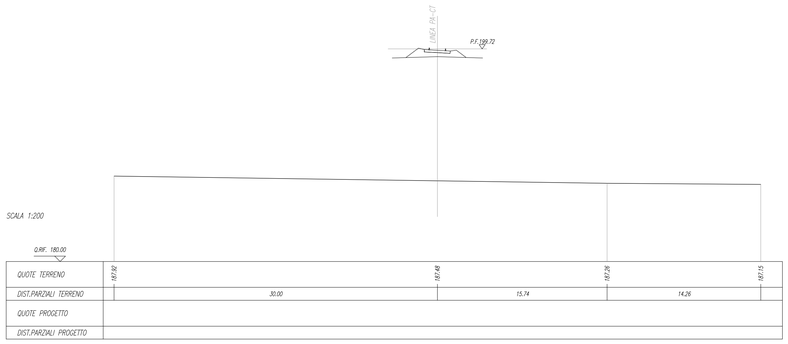

QUOTE TERRENO	187.92	187.48	187.26	187.15	
DIST.PARZIALI TERRENO	30.00	15.74	14.26		
QUOTE PROGETTO					
DIST.PARZIALI PROGETTO					

SEZIONE N. : 245
Q. PROGETTO : 199,17
DIST.PROG. : 12+200,00

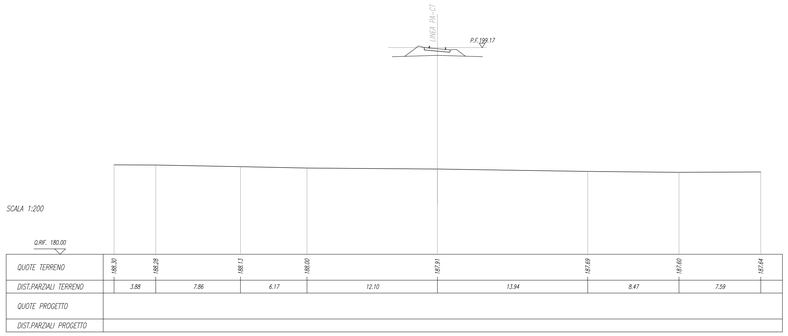

QUOTE TERRENO	188.30	188.28	188.11	188.00	187.91	187.69	187.60	187.44
DIST.PARZIALI TERRENO	3.88	7.86	6.17	12.10	13.94	8.47	7.59	
QUOTE PROGETTO								
DIST.PARZIALI PROGETTO								

SEZIONE N. : 246
Q. PROGETTO : 198,62
DIST.PROG. : 12+250,00

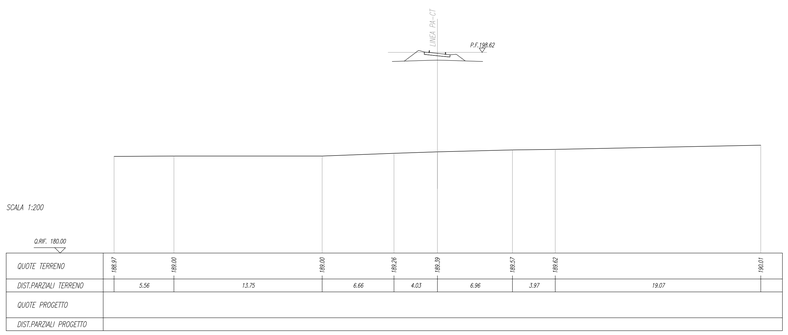

QUOTE TERRENO	188.97	189.00	189.00	189.26	189.39	189.57	189.62	190.01	
DIST.PARZIALI TERRENO	5.56	13.75	6.66	4.03	6.96	3.97	19.07		
QUOTE PROGETTO									
DIST.PARZIALI PROGETTO									

SEZIONE N. : 247
Q. PROGETTO : 198,07
DIST.PROG. : 12+300,00

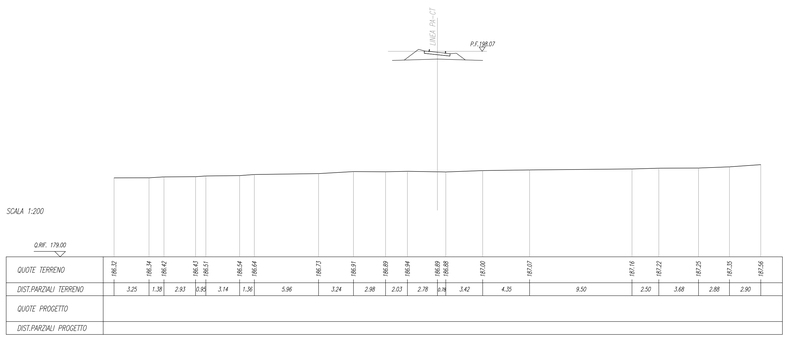

QUOTE TERRENO	186.32	186.34	186.42	186.43	186.51	186.54	186.64	186.73	186.91	186.89	186.94	186.89	186.88	187.00	187.07	187.16	187.22	187.25	187.35	187.56		
DIST.PARZIALI TERRENO	3.25	1.38	2.93	0.92	3.14	1.36	5.96	3.24	2.98	2.03	2.78	0.94	3.42	4.35	9.50	2.50	3.68	2.88	2.90			
QUOTE PROGETTO																						
DIST.PARZIALI PROGETTO																						

SEZIONE N. : 248
Q. PROGETTO : 197,52
DIST.PROG. : 12+350,00

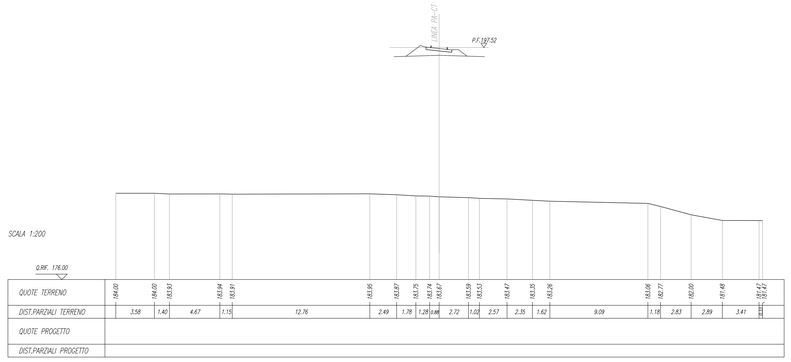

QUOTE TERRENO	184.00	184.00	183.93	183.94	183.91	183.95	183.87	183.75	183.74	183.67	183.59	183.53	183.47	183.35	183.26	182.96	182.77	182.00	181.48	181.47	181.47	
DIST.PARZIALI TERRENO	3.58	1.40	4.67	1.15	12.76	2.49	1.78	1.28	0.08	2.72	1.02	2.57	2.35	1.62	9.09	1.18	2.83	2.89	3.41			
QUOTE PROGETTO																						
DIST.PARZIALI PROGETTO																						

SEZIONE N. : 249
Q. PROGETTO : 196,97
DIST.PROG. : 12+400,00

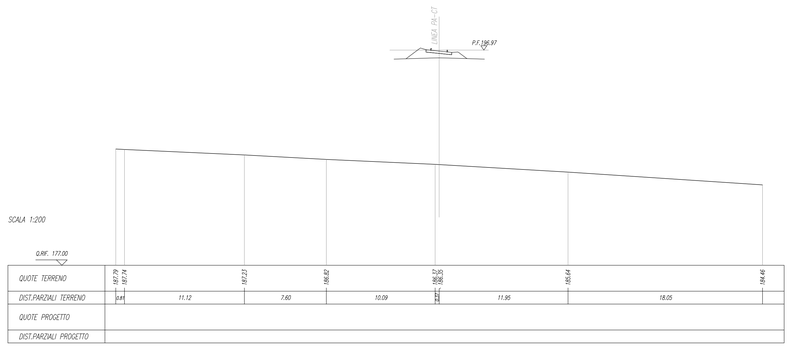

QUOTE TERRENO	187.79	187.74	187.31	186.82	186.92	186.93	186.93	186.94	186.94	186.94	186.94	186.94	186.94	186.94	186.94	186.94	193.71	193.36	193.18			
DIST.PARZIALI TERRENO	0.4	11.12	7.60	10.09	0.1	0.1	0.1	0.1	0.1	11.95	18.05											
QUOTE PROGETTO																						
DIST.PARZIALI PROGETTO																						

SCALE E BONFICHE	
TERRENO	3,51 mq
SCOTICO	72,87 m
FRESATO	2,27 mq

RILEVATI	
RILEVATO	97,15 mq
TERRENO VEGETALE	16,55 m
ANTICAPILLARE	17,20 mq

SOVRASTRUTTURA	
BALLAST	2,49 mq
SUBBALLAST	8,42 m
SUPER COMPATTATO	8,78 m

SEZIONE N. : 250
Q. PROGETTO : 196,42
DIST.PROG. : 12+450,00

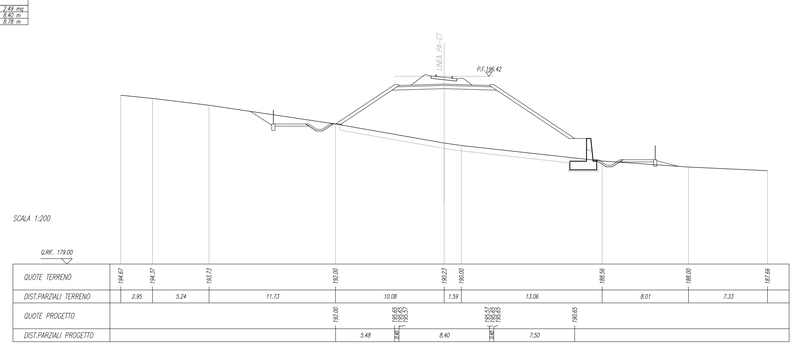

QUOTE TERRENO	194.67	194.57	193.73	192.00	192.23	192.00	188.56	188.00	187.66													
DIST.PARZIALI TERRENO	2.95	5.24	11.73	10.08	1.59	13.06	8.01	7.33														
QUOTE PROGETTO				192.00	192.63 192.63 192.63 192.63		190.57 190.57 190.57 190.57		190.65													
DIST.PARZIALI PROGETTO				5.48	2.40	8.40	2.40	7.50														

SCALE E BONFICHE	
TERRENO	2,84 mq
SCOTICO	55,94 m
FRESATO	2,14 mq

RILEVATI	
RILEVATO	4,62 mq
TERRENO VEGETALE	5,62 m
ANTICAPILLARE	5,11 mq

SOVRASTRUTTURA	
BALLAST	2,49 mq
SUBBALLAST	8,42 m
SUPER COMPATTATO	8,84 m

SEZIONE N. : 251
Q. PROGETTO : 195,86
DIST.PROG. : 12+500,00

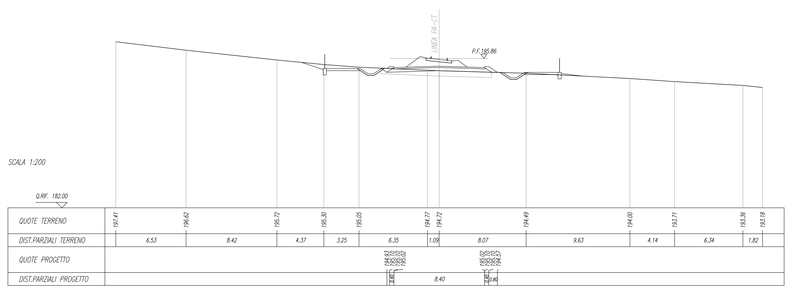

QUOTE TERRENO	197.41	196.62	195.72	195.30	195.05	194.77	194.72	194.69	194.00	193.71	193.36	193.18										
DIST.PARZIALI TERRENO	6.53	8.42	4.37	3.25	6.35	1.09	8.07	9.63	4.14	6.34	1.82											
QUOTE PROGETTO					194.92 194.92 194.92 194.92		194.92 194.92 194.92 194.92															
DIST.PARZIALI PROGETTO					2.40	8.40	2.40															

COMMITTENTE:

RFI
RETE FERROVIARIA ITALIANA
GRUPPO FERROVIE DELLO STATO ITALIANE

PROGETTAZIONE:

ITALFERR
GRUPPO FERROVIE DELLO STATO ITALIANE

DIRETTRICE FERROVIARIA MESSINA - CATANIA - PALERMO

NUOVO COLLEGAMENTO PALERMO - CATANIA

U.O. INFRASTRUTTURE SUD

PROGETTO DEFINITIVO

TRATTA DITTAINO - CATENANUOVA

INFRASTRUTTURA FERROVIARIA

Linea
Sezioni trasversali

Sezioni trasversali - 30 di 53

SCALA:
1:200

COMMESSA	LOTTO	FASE	ENTE	TIPO DOC.	OPERA/DISCIPLINA	PROGR.	REV.
RS3E	50	D	78	W9	IF0101	009	A

Rev.	Descrizione	Redatto	Data	Verificato	Data	Approvato	Data	Autorizzato Data
A	Emissione esecutiva	L. Mazzoni	Dicembre 2019	L. Fanelli	Dicembre 2019	F.	Dicembre 2019	D. Tiberti Dicembre 2019

File: RS3E50D78WIF0101009A.dwg

n. Elab.: 372