SCAVI E BONIFICHE	
STERRO	1.45 mq
SCOTICO	39.00 m
FOSSO	1.21 mq
RILEVATI	
RILEVATO	200.43 mq
TERRENO VEGETALE	32.45 m
ANTICAPILLARE	17.22 mq
SOVRASTRUTTURA	
BALLAST	2.22 mq
SUBBALLAST	8.40 m
SUPER COMPATTATO	8.78 m

SEZIONE N. : 388
Q. PROGETTO : 157,45
DIST.PROG. : 19+350,00

SCALA 1:200

Q.RIF. 139.00

QUOTE TERRENO	150.13 150.11 150.00 149.68 148.99 148.91 148.85 148.70 148.64 148.58 148.49
DIST.PARZIALI TERRENO	1.38 8.95 13.47 2.51 3.46 8.94 3.44 9.78 7.84
QUOTE PROGETTO	149.57 151.69 149.37 151.69 151.69 151.69 156.69 156.69 156.61 156.69 156.69 156.61 156.61 156.69 156.69 151.69 151.69 148.57
DIST.PARZIALI PROGETTO	3.18 0.57 1.43 2.05 2.00 3.45 0.40 3.65 0.40 8.40 0.40 7.50 2.00 4.69

SCAVI E BONIFICHE	
STERRO	1.75 mq
SCOTICO	39.56 m
FOSSO	1.76 mq
RILEVATI	
RILEVATO	205.34 mq
TERRENO VEGETALE	33.18 m
ANTICAPILLARE	19.78 mq
SOVRASTRUTTURA	
BALLAST	4.22 mq
SUBBALLAST	12.70 m
SUPER COMPATTATO	13.08 m

SEZIONE N. : 389
Q. PROGETTO : 157,08
DIST.PROG. : 19+400,00

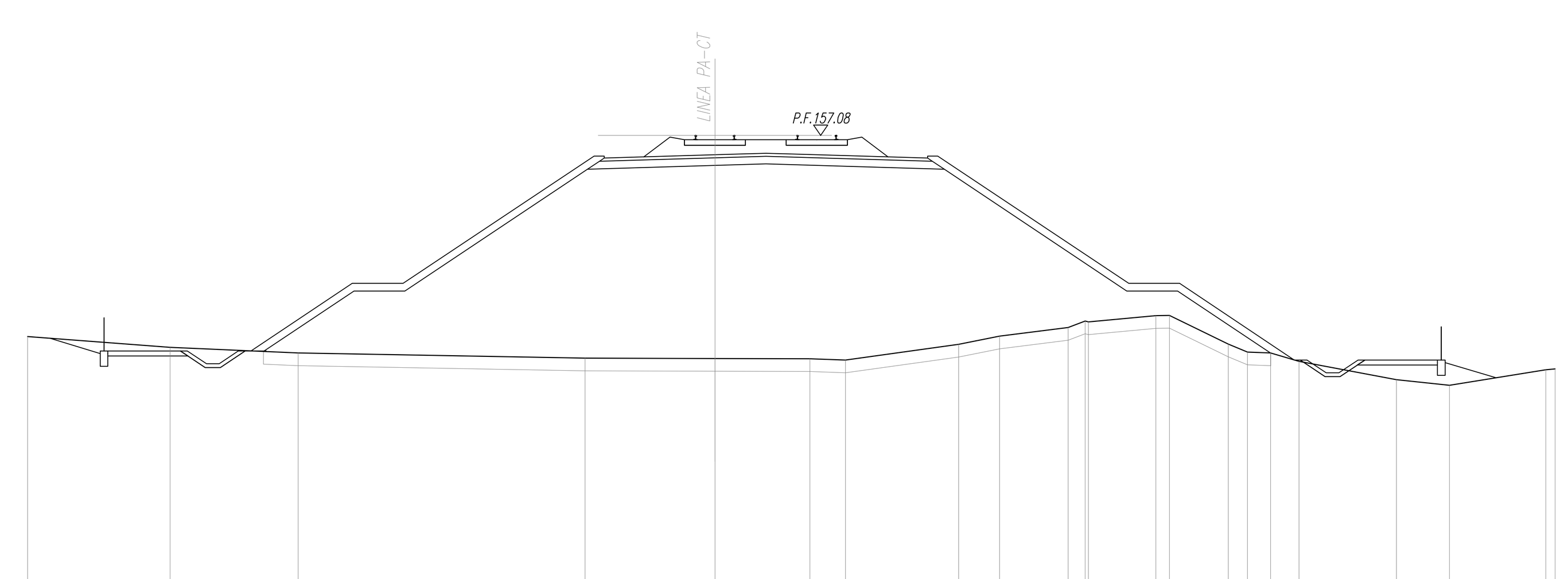

SCALA 1:200

Q.RIF. 139.00

QUOTE TERRENO	149.18 148.75 148.53 148.33 148.31 148.31 148.25 148.87 149.19 149.53 149.79 149.75 150.00 150.01 148.88 148.57 148.53 148.20 147.48 147.26 147.88 147.90
DIST.PARZIALI TERRENO	5.60 5.03 11.27 5.10 3.73 1.40 4.45 1.60 2.70 0.67 2.65 0.54 2.31 0.76 0.90 1.12 3.82 2.08 3.79 0.36
QUOTE PROGETTO	148.61 151.26 151.26 156.26 156.26 156.18 156.18 156.26 156.26 151.26 151.26 148.26
DIST.PARZIALI PROGETTO	3.98 2.00 7.50 0.40 12.70 0.40 7.50 2.00 4.51

SCAVI E BONIFICHE	
STERRO	1.30 mq
SCOTICO	36.98 m
FOSSO	2.03 mq
RILEVATI	
RILEVATO	173.90 mq
TERRENO VEGETALE	29.64 m
ANTICAPILLARE	18.33 mq
SOVRASTRUTTURA	
BALLAST	4.20 mq
SUBBALLAST	12.70 m
SUPER COMPATTATO	13.08 m

SEZIONE N. : 390
Q. PROGETTO : 156,70
DIST.PROG. : 19+450,00

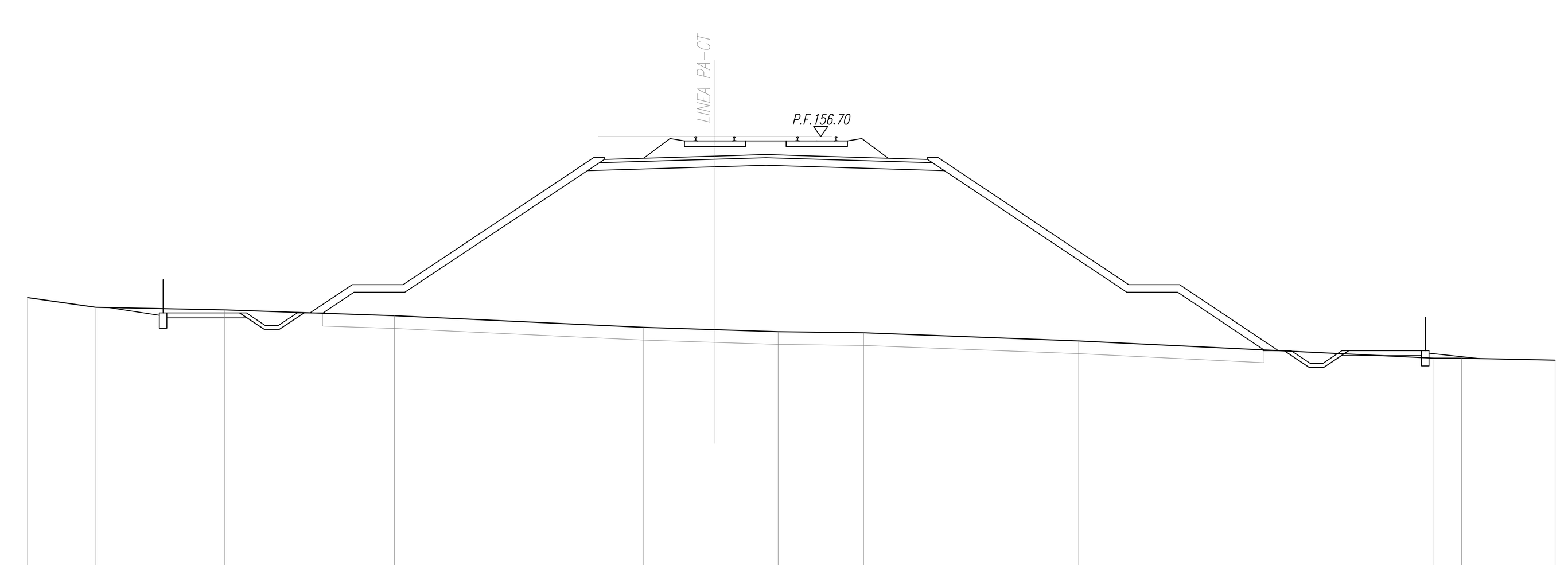

SCALA 1:200

Q.RIF. 139.00

QUOTE TERRENO	150.38 150.00 149.90 149.67 149.21 149.12 149.04 149.00 148.68 148.00 148.00 147.92
DIST.PARZIALI TERRENO	2.69 5.07 6.66 9.78 2.80 2.48 3.36 8.45 13.95 1.08 3.68
QUOTE PROGETTO	149.78 150.89 150.89 155.89 155.89 155.81 155.81 155.89 155.89 150.89 150.89 148.30
DIST.PARZIALI PROGETTO	1.66 2.00 7.50 0.40 12.70 0.40 7.50 2.00 3.88

SCAVI E BONIFICHE	
STERRO	5.71 mq
SCOTICO	14.25 m
AMMORSAMENTO	4.54 mq
FOSSO	2.75 mq
RILEVATI	
RILEVATO	60.22 mq
TERRENO VEGETALE	11.69 m
ANTICAPILLARE	10.75 mq
SOVRASTRUTTURA	
BALLAST	4.22 mq
SUBBALLAST	12.70 m
SUPER COMPATTATO	13.08 m

SEZIONE N. : 391
Q. PROGETTO : 156,33
DIST.PROG. : 19+500,00

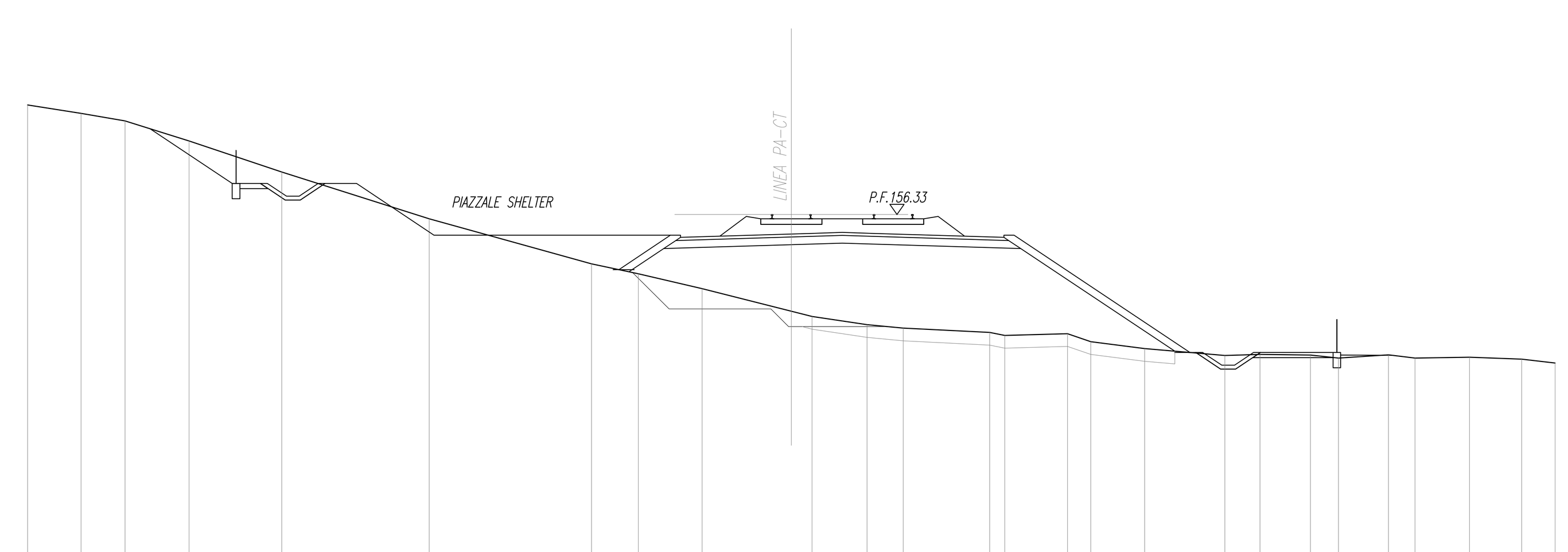

SCALA 1:200

Q.RIF. 142.00

QUOTE TERRENO	160.63 160.30 160.00 159.21 158.00 156.16 154.39 154.00 153.42 152.53 152.33 152.00 151.87 151.69 151.58 151.65 151.33 151.06 150.79 150.83 150.81 150.69 150.82 150.69 150.72 150.65 150.49
DIST.PARZIALI TERRENO	2.11 1.73 2.52 3.64 5.79 6.37 1.84 2.50 3.50 0.81 2.16 1.42 3.40 0.59 2.46 0.92 2.11 3.15 1.38 1.98 1.10 1.96 1.04 2.14 2.05 1.31
QUOTE PROGETTO	154.16 155.51 155.51 155.43 155.43 155.51 155.51 150.91
DIST.PARZIALI PROGETTO	2.03 0.40 12.70 0.40 6.90

SOVRASTRUTTURA	
BALLAST	4.65 mq

SEZIONE N. : 408
Q. PROGETTO : 148,84
DIST.PROG. : 20+350,00

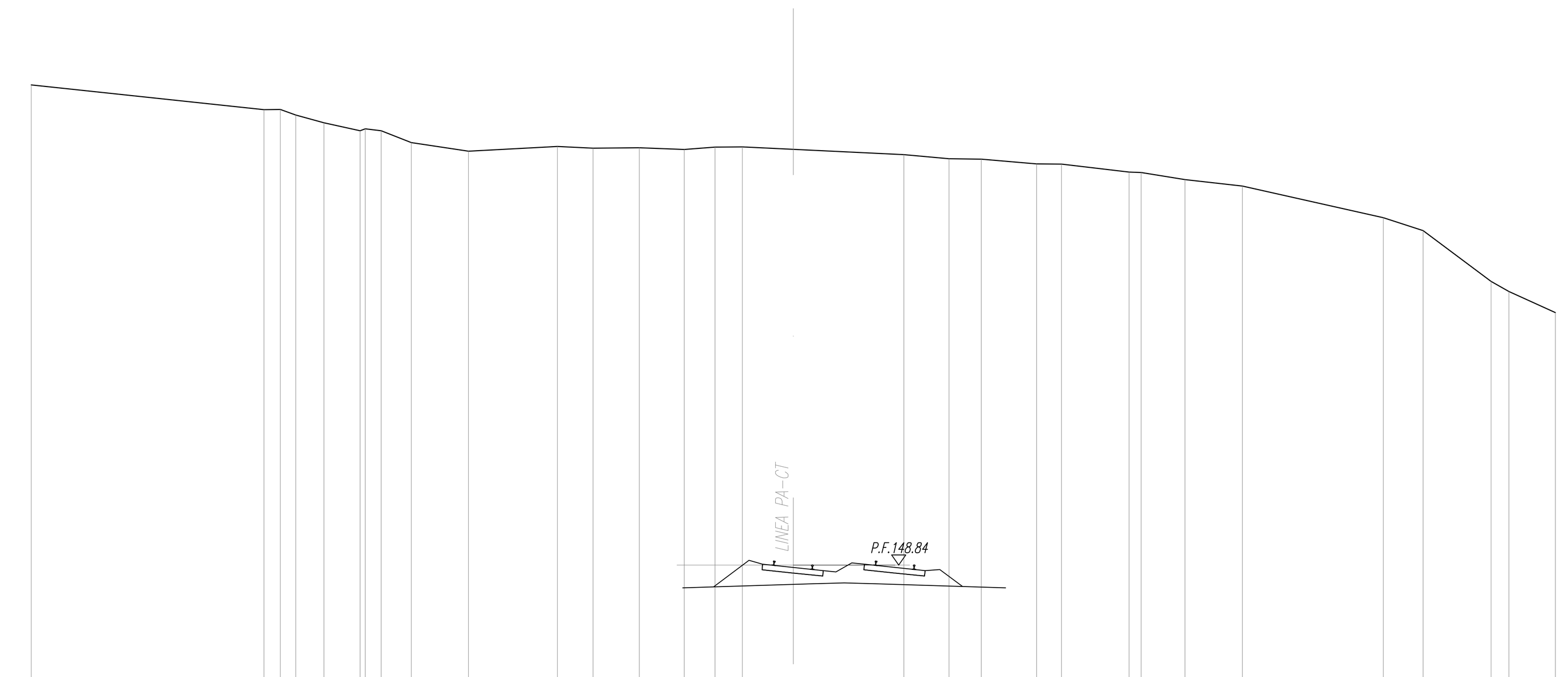

SCALA 1:200

Q.RIF. 144.00

QUOTE TERRENO	167.73 166.76 166.76 166.54 166.24 165.93 166.00 165.92 165.46 165.12 165.31 165.24 165.26 165.19 165.28 165.29 165.19 164.99 164.83 164.81 164.62 164.61 164.30 164.28 164.00 163.75 162.51 162.00 160.00 159.60 158.77
DIST.PARZIALI TERRENO	9.17 0.64 0.61 1.11 1.42 0.63 1.18 2.25 3.49 1.41 1.82 1.77 1.21 1.08 2.00 4.35 1.78 1.27 2.18 0.99 2.65 0.48 1.73 2.25 5.55 1.56 2.67 0.70 1.83
QUOTE PROGETTO	
DIST.PARZIALI PROGETTO	

SOVRASTRUTTURA	
BALLAST	4.58 mq

SEZIONE N. : 409
Q. PROGETTO : 148,34
DIST.PROG. : 20+400,00

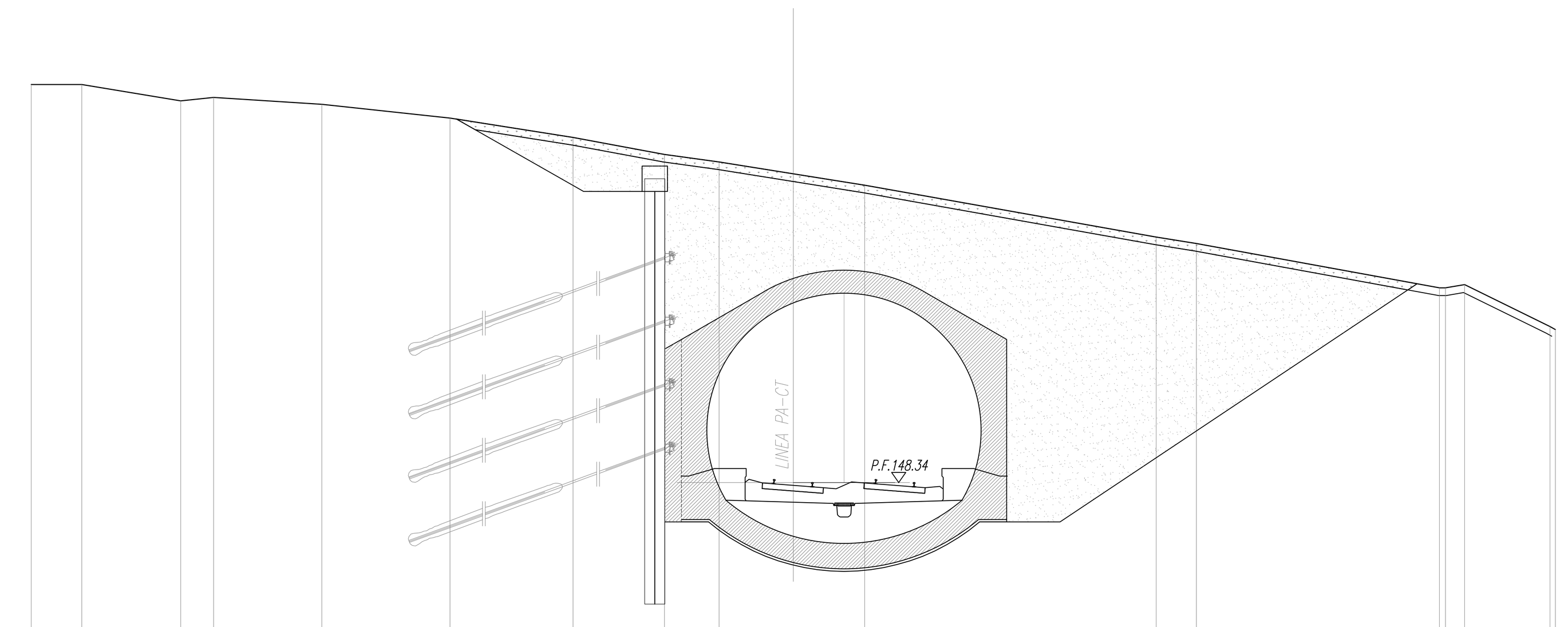

SCALA 1:200

Q.RIF. 142.00

QUOTE TERRENO	164.00 164.00 163.36 163.50 163.23 162.69 161.92 161.25 160.96 160.49 160.04 158.00 157.75 156.00 156.00 156.13 154.48 154.36
DIST.PARZIALI TERRENO	1.99 3.89 1.30 4.26 5.05 4.84 3.60 2.15 2.92 2.81 11.48 1.58 9.57 0.76 3.36
QUOTE PROGETTO	
DIST.PARZIALI PROGETTO	

SCAVI E BONIFICHE	
STERRO	194.03 mq
FOSSO	2.64 mq
RILEVATI	
RILEVATO	1.14 mq
TERRENO VEGETALE	4.34 m
SOVRASTRUTTURA	
BALLAST	4.58 mq

SEZIONE N. : 410
Q. PROGETTO : 147,84
DIST.PROG. : 20+450,00

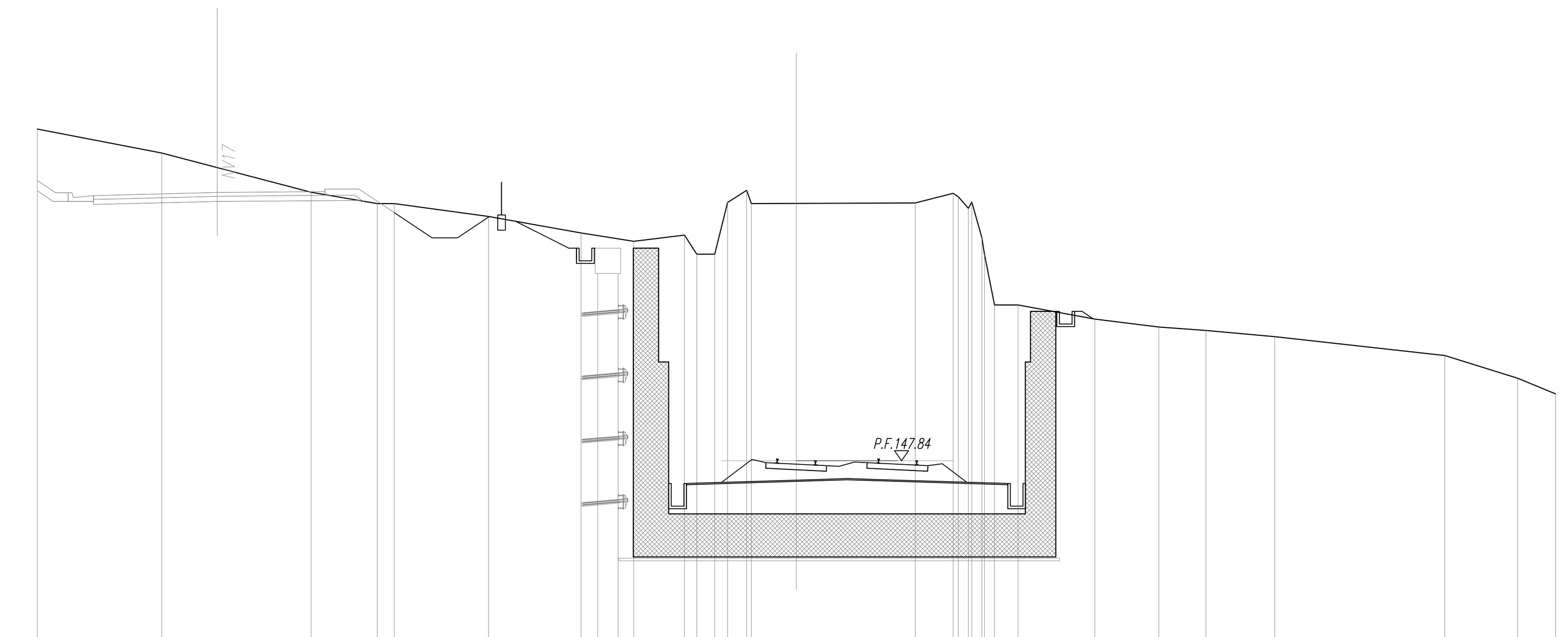

SCALA 1:200

Q.RIF. 140.00

QUOTE TERRENO	160.95 160.00 158.45 158.00 158.00 157.49 156.84 156.51 156.75 156.00 156.00 158.05 158.53 158.00 158.01 158.02 158.41 158.27 157.82 158.06 156.66 156.00 154.00 154.00 153.44 153.13 152.99 152.74 152.00 151.10 150.48
DIST.PARZIALI TERRENO	4.92 5.90 2.62 0.66 3.73 3.65 2.08 2.01 0.48 0.71 0.51 0.75 1.78 4.70 1.50 0.40 0.40 0.40 0.94 3.03 2.53 1.86 2.72 6.72 2.88 1.50
QUOTE PROGETTO	156.72 156.72 156.24 156.24 153.74 153.74 153.51 153.51
DIST.PARZIALI PROGETTO	1.23 0.72 17.50 0.34 1.23

SCAVI E BONIFICHE	
STERRO	133.72 mq
FOSSO	1.34 mq
RILEVATI	
RILEVATO	1.85 mq
TERRENO VEGETALE	4.04 m
SOVRASTRUTTURA	
BALLAST	4.33 mq

SEZIONE N. : 411
Q. PROGETTO : 147,34
DIST.PROG. : 20+500,00

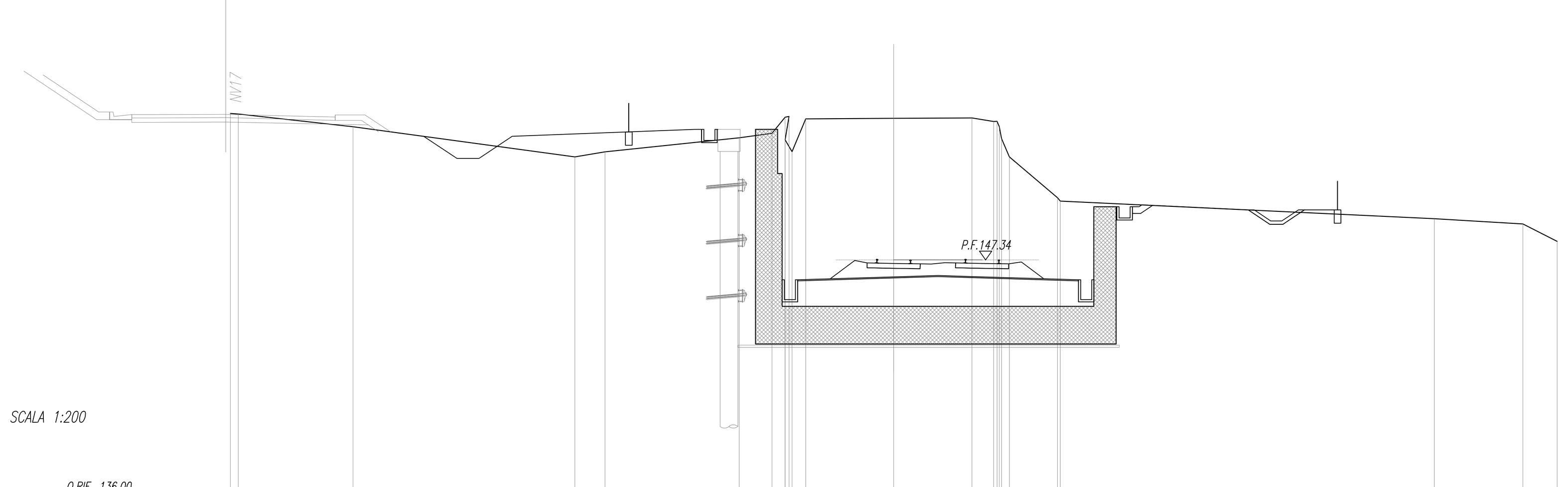

SCALA 1:200

Q.RIF. 136.00

QUOTE TERRENO	153.96 153.93 153.36 152.00 152.22 152.86 153.06 153.79 152.77 153.82 152.24 153.72 153.74 153.76 153.60 153.61 153.37 152.83 152.00 150.15 150.00 149.20 148.97 148.18
DIST.PARZIALI TERRENO	0.36 5.19 10.03 1.36 6.07 1.49 0.59 0.62 3.98 3.53 0.98 0.35 2.18 16.92 4.00 1.55
QUOTE PROGETTO	152.78 152.78 153.24 153.24 149.74 149.74 149.83 149.83
DIST.PARZIALI PROGETTO	1.23 0.68 17.50 1.23

COMMITTENTE:

RFI RETE FERROVIARIA ITALIANA
GRUPPO FERROVIE DELLO STATO ITALIANE

PROGETTAZIONE:

ITALFERR
GRUPPO FERROVIE DELLO STATO ITALIANE

DIRETTRICE FERROVIARIA MESSINA - CATANIA - PALERMO

NUOVO COLLEGAMENTO PALERMO - CATANIA

U.O. INFRASTRUTTURE SUD

PROGETTO DEFINITIVO

TRATTA DITTAINO - CATENANUOVA

INFRASTRUTTURA FERROVIARIA

Linea
Sezioni trasversali

Sezioni trasversali - 47 di 53

SCALA: 1:200

COMMESSA	LOTTO	FASE	ENTE	TIPO DOC.	OPERA/DISCIPLINA	PROGR.	REV.
RS3E	50	D	78	W9	IF0101	026	A

Rev.	Descrizione	Redatto	Data	Verificato	Data	Approvato	Data	Autorizzato Data
A	Emissione esecutiva	L. Mazzoni	Dicembre 2019	L.Fanelli	Dicembre 2019	F. Sparacino	Dicembre 2019	D. Tiberti Dicembre 2019

ITALFERR S.p.A. Direzione Tecnica UO Infrastrutture Sud Dott. Ing. Dario Tiberti Ordine degli Ingegneri Prov. di Napoli n. 15878

File: RS3E50D78W9IF0101026A.dwg | n. Elab.: 389