SCAVI E BONIFICHE	
STERRO	18,79 mq
SCOTICO	11,63 m
AMMORSAMENTO	1,63 mq
FOSSO	7,98 mq

RILEVATI	
RILEVATO	42,36 mq
TERRENO VEGETALE	9,54 m
ANTICAPILARE	9,14 mq

SOVRASTRUTTURA	
BALLAST	4,36 mq
SUBBALLAST	12,70 m
SUPER COMPATTATO	12,88 m

SEZIONE N. : 452
Q. PROGETTO : 142,31
DIST.PROG. : 22+550,00

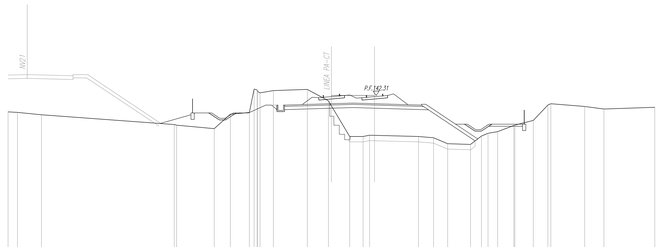

SCALA 1:200

Q.RIF. 127,00

QUOTE TERRENO	142,79 · 142,74 · 142,52 · 139,65 · 139,61 · 139,24 · 140,57 · 140,77 · 140,94 · 140,96 · 140,99 · 141,02 · 141,05 · 142,87 · 141,66 · 141,60 · 141,51 · 138,51 · 138,62 · 138,51 · 138,28 · 137,83 · 137,77 · 138,54 · 138,56 · 138,95 · 140,37 · 139,56 · 139,99 · 141,54 · 141,59 · 141,29 · 141,05 · 141,21
DIST.PARZIALI TERRENO	0,06 · 2,22 · 12,32 · 3,49 · 1,50 · 1,76 · 0,16 · 0,14 · 0,14 · 7,24 · 3,15 · 1,95 · 1,70 · 1,24 · 0,31 · 0,31 · 4,53 · 1,40 · 1,32 · 2,11 · 1,02 · 0,06 · 1,50 · 1,71 · 1,35 · 3,14 · 1,78 · 4,72
QUOTE PROGETTO	142,54 · 142,54 · 141,42 · 141,42 · 138,28
DIST.PARZIALI PROGETTO	1,23 · 1,69 · 13,90 · 0,06 · 0,14 · 4,82

SCAVI E BONIFICHE	
STERRO	35,12 mq
BONIFICA	10,00 m
FOSSO	1,54 mq

RILEVATI	
RILEVATO	6,15 mq
TERRENO VEGETALE	16,98 m

SOVRASTRUTTURA	
BALLAST	4,36 mq
SUBBALLAST	12,70 m
SUPER COMPATTATO	12,70 m

SEZIONE N. : 456
Q. PROGETTO : 142,73
DIST.PROG. : 22+750,00

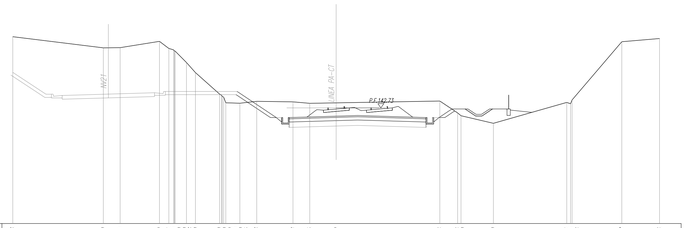

SCALA 1:200

Q.RIF. 132,00

QUOTE TERRENO	148,33 · 148,30 · 148,31 · 148,89 · 148,90 · 148,92 · 148,93 · 148,94 · 148,95 · 148,96 · 148,97 · 148,98 · 148,99 · 149,00 · 149,01 · 149,02 · 149,03 · 143,28 · 143,15 · 143,19 · 143,36 · 142,26 · 142,06 · 141,30 · 142,74 · 142,46 · 148,87 · 148,16
DIST.PARZIALI TERRENO	8,40 · 1,56 · 3,65 · 0,01 · 0,02 · 0,03 · 0,04 · 2,24 · 1,30 · 1,56 · 3,36 · 1,55 · 2,45 · 9,62 · 1,65 · 3,00 · 6,81 · 0,28 · 4,62 · 3,50
QUOTE PROGETTO	148,67 · 148,67 · 146,83 · 146,83 · 141,83 · 141,83 · 142,42 · 142,42
DIST.PARZIALI PROGETTO	1,23 · 2,76 · 2,00 · 7,50 · 15,10 · 1,19 · 1,23

SCAVI E BONIFICHE	
STERRO	28,96 mq
BONIFICA	17,70 m
FOSSO	1,03 mq

RILEVATI	
RILEVATO	6,36 mq
TERRENO VEGETALE	7,07 m

SOVRASTRUTTURA	
BALLAST	4,17 mq
SUBBALLAST	12,70 m
SUPER COMPATTATO	12,70 m

SEZIONE N. : 453
Q. PROGETTO : 142,52
DIST.PROG. : 22+600,00

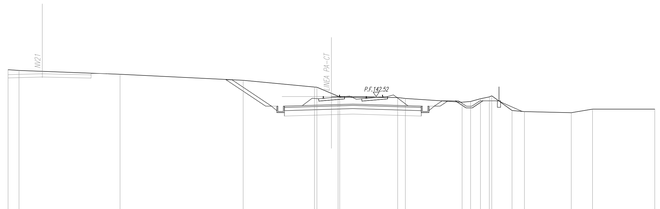

SCALA 1:200

Q.RIF. 129,00

QUOTE TERRENO	145,91 · 144,94 · 145,59 · 144,93 · 142,78 · 142,65 · 142,62 · 142,60 · 142,62 · 142,74 · 142,79 · 143,05 · 143,09 · 143,12 · 143,12 · 143,17 · 143,02 · 141,35 · 141,36
DIST.PARZIALI TERRENO	1,03 · 9,37 · 11,42 · 6,62 · 1,34 · 0,13 · 0,03 · 5,38 · 0,72 · 5,26 · 0,16 · 0,16 · 0,16 · 0,16 · 1,87 · 1,15 · 4,34 · 1,97 · 5,78
QUOTE PROGETTO	144,98 · 144,98 · 144,98 · 141,63 · 141,63 · 142,17 · 142,17 · 142,17
DIST.PARZIALI PROGETTO	0,98 · 0,04 · 3,67 · 15,10 · 0,14 · 1,23

SCAVI E BONIFICHE	
STERRO	2,94 mq
BONIFICA	10,35 m
FOSSO	2,51 mq

RILEVATI	
RILEVATO	17,79 mq
TERRENO VEGETALE	4,10 m
ANTICAPILARE	8,15 mq

SOVRASTRUTTURA	
BALLAST	4,27 mq
SUBBALLAST	12,70 m
SUPER COMPATTATO	13,08 m

SEZIONE N. : 457
Q. PROGETTO : 142,41
DIST.PROG. : 22+800,00

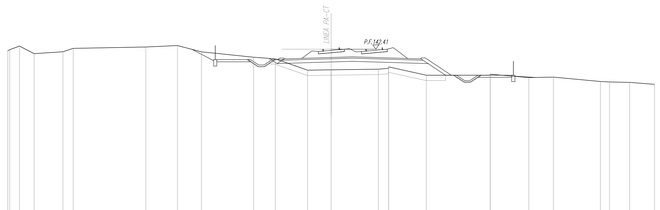

SCALA 1:200

Q.RIF. 127,00

QUOTE TERRENO	142,26 · 142,26 · 142,26 · 141,99 · 142,17 · 142,17 · 142,49 · 142,61 · 142,75 · 142,16 · 141,66 · 141,51 · 140,47 · 140,50 · 140,56 · 140,56 · 140,55 · 140,00 · 140,00 · 139,77 · 139,82 · 139,41 · 139,37 · 139,32 · 139,15
DIST.PARZIALI TERRENO	0,06 · 1,36 · 2,67 · 0,35 · 6,74 · 2,94 · 2,23 · 4,83 · 2,01 · 2,99 · 2,19 · 4,38 · 0,55 · 3,49 · 5,94 · 3,58 · 2,28 · 4,36 · 0,06 · 1,66 · 2,31
QUOTE PROGETTO	141,63 · 141,63 · 141,63 · 141,63 · 140,00 · 141,59 · 141,59 · 141,59 · 140,00
DIST.PARZIALI PROGETTO	0,04 · 12,70 · 0,04 · 2,39

SCAVI E BONIFICHE	
STERRO	38,28 mq
BONIFICA	12,70 m
FOSSO	1,29 mq

RILEVATI	
RILEVATO	0,00 mq
TERRENO VEGETALE	8,50 m

SOVRASTRUTTURA	
BALLAST	4,36 mq
SUBBALLAST	12,70 m
SUPER COMPATTATO	12,70 m

SEZIONE N. : 454
Q. PROGETTO : 142,74
DIST.PROG. : 22+650,00

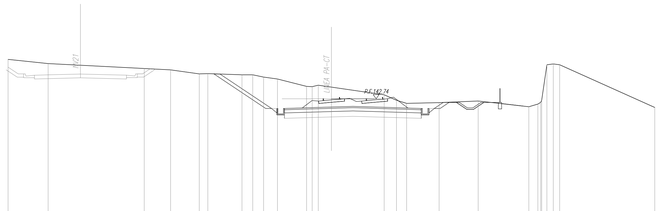

SCALA 1:200

Q.RIF. 130,00

QUOTE TERRENO	146,39 · 146,00 · 142,55 · 142,42 · 142,20 · 142,08 · 144,96 · 144,97 · 144,97 · 144,57 · 142,89 · 142,86 · 142,86 · 142,82 · 143,11 · 143,60 · 142,31 · 142,38 · 142,53 · 142,00 · 142,74 · 142,46 · 142,89 · 141,83
DIST.PARZIALI TERRENO	3,72 · 8,91 · 2,45 · 2,65 · 0,08 · 3,17 · 1,00 · 1,00 · 1,29 · 2,71 · 0,04 · 0,04 · 1,22 · 4,89 · 1,14 · 0,94 · 3,02 · 3,62 · 4,70 · 0,44 · 0,28 · 0,18 · 8,82
QUOTE PROGETTO	142,63 · 142,63 · 142,63 · 141,84 · 141,84 · 142,39 · 142,39
DIST.PARZIALI PROGETTO	0,84 · 0,04 · 4,79 · 15,10 · 0,55 · 1,23

SCAVI E BONIFICHE	
STERRO	69,16 mq
BONIFICA	12,70 m
FOSSO	2,54 mq

RILEVATI	
RILEVATO	2,26 mq
TERRENO VEGETALE	13,20 m

SOVRASTRUTTURA	
BALLAST	4,36 mq
SUBBALLAST	12,70 m
SUPER COMPATTATO	12,70 m

SEZIONE N. : 455
Q. PROGETTO : 142,84
DIST.PROG. : 22+700,00

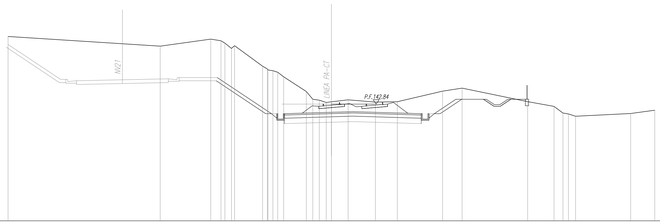

SCALA 1:200

Q.RIF. 132,00

QUOTE TERRENO	149,11 · 146,21 · 146,46 · 146,43 · 146,42 · 146,42 · 146,70 · 146,70 · 146,70 · 146,70 · 146,69 · 146,69 · 146,69 · 142,38 · 142,38 · 142,38 · 142,38 · 143,13 · 143,07 · 143,06 · 144,03 · 144,32 · 143,56 · 142,42 · 142,42 · 142,42 · 141,71 · 141,96 · 142,25
DIST.PARZIALI TERRENO	14,12 · 4,68 · 0,01 · 0,01 · 0,01 · 2,59 · 0,01 · 0,01 · 0,01 · 0,01 · 2,09 · 0,04 · 0,04 · 0,04 · 0,04 · 1,55 · 2,53 · 2,03 · 4,20 · 1,81 · 6,08 · 2,45 · 0,00 · 0,00 · 5,11 · 2,24
QUOTE PROGETTO	146,28 · 146,28 · 146,28 · 146,84 · 146,84 · 141,84 · 141,84 · 144,16 · 144,16
DIST.PARZIALI PROGETTO	0,68 · 0,04 · 2,02 · 2,00 · 7,50 · 15,10 · 3,33 · 1,23

COMMITTENTE:

RFI RETE FERROVIARIA ITALIANA
GRUPPO FERROVIE DELLO STATO ITALIANE

PROGETTAZIONE:

ITALFERR
GRUPPO FERROVIE DELLO STATO ITALIANE

DIRETTRICE FERROVIARIA MESSINA - CATANIA - PALERMO

NUOVO COLLEGAMENTO PALERMO - CATANIA

U.O. INFRASTRUTTURE SUD

PROGETTO DEFINITIVO

TRATTA DITTAINO - CATENANUOVA

INFRASTRUTTURA FERROVIARIA

Linea
Sezioni trasversali

Sezioni trasversali - 53 di 53

SCALA: 1:200

COMMESSA	LOTTO	FASE	ENTE	TIPO DOC.	OPERA/DISCIPLINA	PROGR.	REV.
RS3E	50	D	78	W9	IF0101	032	A

Rev.	Descrizione	Redatto	Data	Verificato	Data	Approvato	Data	Autorizzato Data
A	Emissione esecutiva	L. Mazzoni	Dicembre 2019	L. Fanelli	Dicembre 2019	F. Ielpo	Dicembre 2019	D. Tripodi

File: RS3E50D78WIF0101032A.dwg

n. Elab.: 395