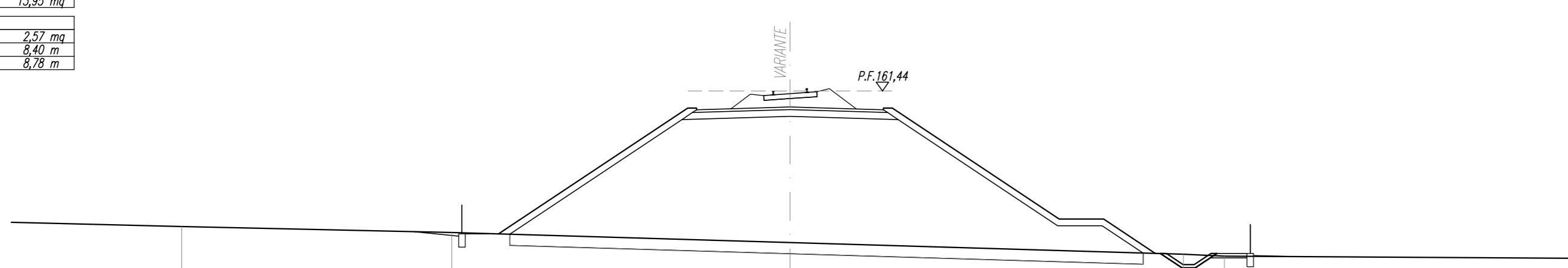


SEGRE E BONDISE	0,30 mq
STRADA	2,00 mq
FISSO	0,80 mq
TAVOLA	17,20 mq
TRONCO REGISTRI	2,00 mq
ANTICORRILLO	11,00 mq
CONVERGENTIA	2,20 mq
PERALTO	0,40 m
SUBALTO	0,40 m
SOFF. COMPARTITO	0,20 m

SEZIONE N. : 11
Q. PROGETTO : 161,44
DIST.PROC. : 0+500,00

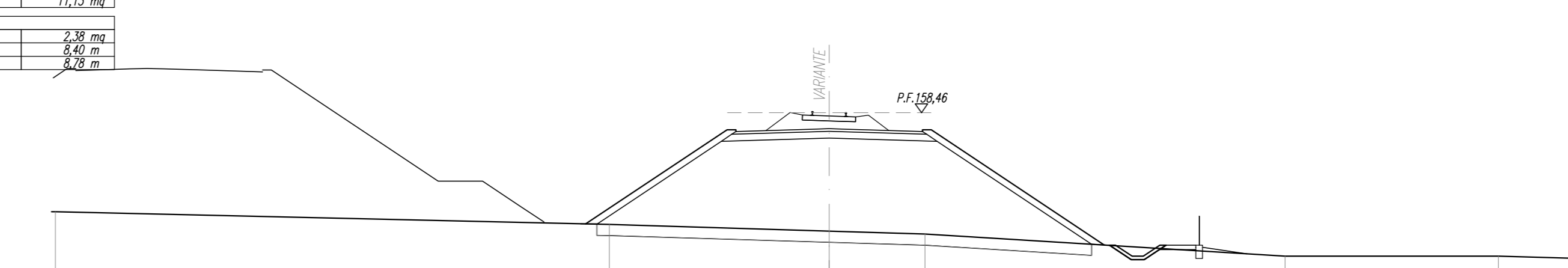


SCALA 1:200

QUOTE TERRENO	155,87	155,87	155,87	156,87	156,87	156,87	156,87	156,87	156,87	156,87
DIST.PARZIALI TERRENO		13,14	15,20	17,88	1,84	15,60	15,60	27,85		
QUOTE PROGETTO	155,01	155,01	155,01	155,01	155,01	155,01	155,01	155,01	155,01	155,01
DIST.PARZIALI PROGETTO		8,50	6,40	7,50	2,00	2,52	15,41			

SEGRE E BONDISE	0,30 mq
STRADA	2,00 mq
FISSO	0,80 mq
TAVOLA	17,20 mq
TRONCO REGISTRI	2,00 mq
ANTICORRILLO	11,00 mq
CONVERGENTIA	2,20 mq
PERALTO	0,40 m
SUBALTO	0,40 m
SOFF. COMPARTITO	0,20 m

SEZIONE N. : 16
Q. PROGETTO : 158,46
DIST.PROC. : 0+750,00

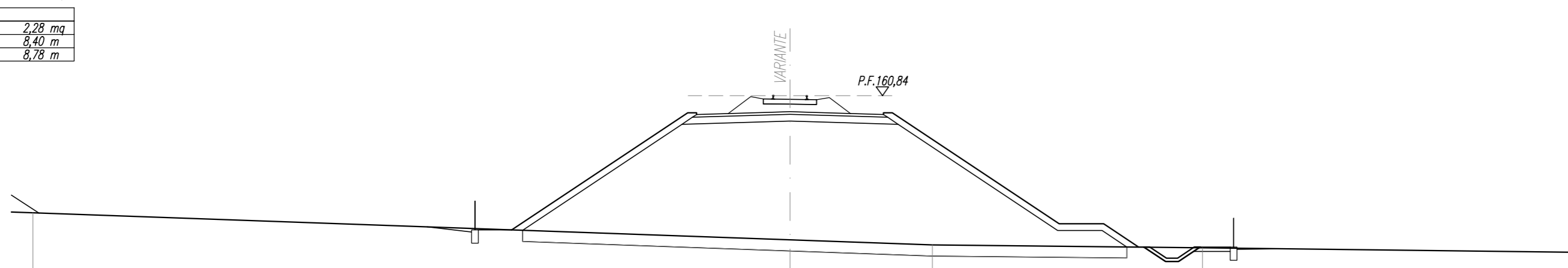


SCALA 1:200

QUOTE TERRENO	154,60	154,60	154,60	154,60	154,60	154,60	154,60	154,60	154,60	154,60
DIST.PARZIALI TERRENO		24,94	15,47	9,90	4,51	15,00	15,00	16,23	9,60	15,00
QUOTE PROGETTO	153,45	153,45	153,45	153,45	153,45	153,45	153,45	153,45	153,45	153,45
DIST.PARZIALI PROGETTO		6,36	6,40	7,70	15,20	15,20	15,20	15,20	15,20	15,20

SEGRE E BONDISE	0,30 mq
STRADA	2,00 mq
FISSO	0,80 mq
TAVOLA	17,20 mq
TRONCO REGISTRI	2,00 mq
ANTICORRILLO	11,00 mq
CONVERGENTIA	2,20 mq
PERALTO	0,40 m
SUBALTO	0,40 m
SOFF. COMPARTITO	0,20 m

SEZIONE N. : 12
Q. PROGETTO : 160,84
DIST.PROC. : 0+550,00

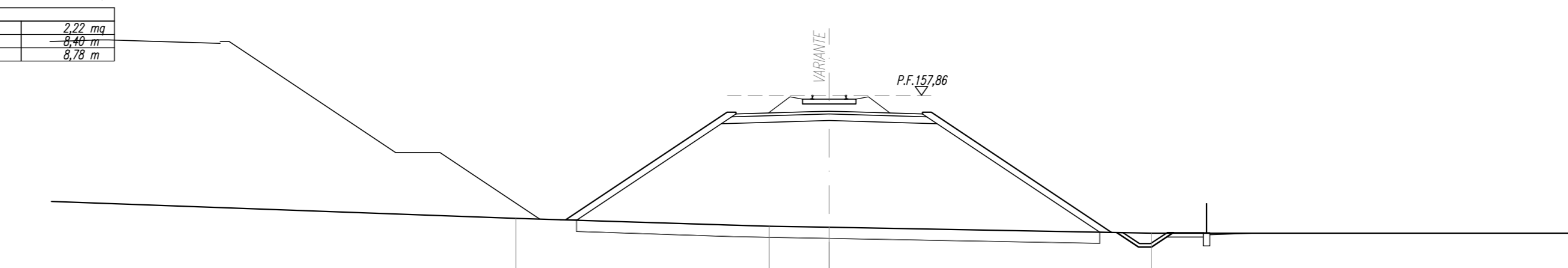


SCALA 1:200

QUOTE TERRENO	155,87	155,87	155,87	156,87	156,87	156,87	156,87	156,87	156,87	156,87
DIST.PARZIALI TERRENO		34,03	6,40	12,14	1,46	15,60	15,60	31,46		
QUOTE PROGETTO	154,95	154,95	154,95	154,95	154,95	154,95	154,95	154,95	154,95	154,95
DIST.PARZIALI PROGETTO		7,91	6,40	7,50	2,00	1,57	15,43			

SEGRE E BONDISE	0,30 mq
STRADA	2,00 mq
FISSO	0,80 mq
TAVOLA	17,20 mq
TRONCO REGISTRI	2,00 mq
ANTICORRILLO	11,00 mq
CONVERGENTIA	2,20 mq
PERALTO	0,40 m
SUBALTO	0,40 m
SOFF. COMPARTITO	0,20 m

SEZIONE N. : 17
Q. PROGETTO : 157,86
DIST.PROC. : 0+800,00

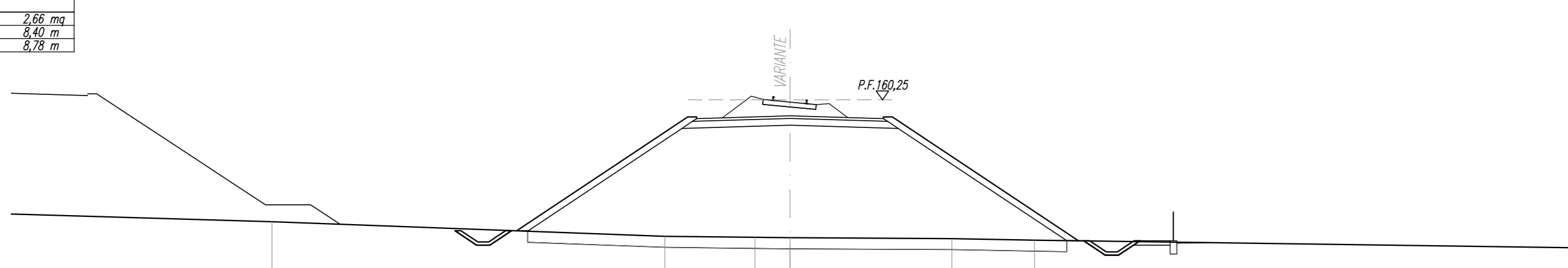


SCALA 1:200

QUOTE TERRENO	152,37	152,37	152,37	152,37	152,37	152,37	152,37	152,37	152,37	152,37
DIST.PARZIALI TERRENO		11,40	2,70	14,51	15,00	15,00	18,75			
QUOTE PROGETTO	152,25	152,25	152,25	152,25	152,25	152,25	152,25	152,25	152,25	152,25
DIST.PARZIALI PROGETTO		7,27	6,40	8,12	15,20	15,20	15,20			

SEGRE E BONDISE	0,30 mq
STRADA	2,00 mq
FISSO	0,80 mq
TAVOLA	17,20 mq
TRONCO REGISTRI	2,00 mq
ANTICORRILLO	11,00 mq
CONVERGENTIA	2,20 mq
PERALTO	0,40 m
SUBALTO	0,40 m
SOFF. COMPARTITO	0,20 m

SEZIONE N. : 13
Q. PROGETTO : 160,25
DIST.PROC. : 0+600,00

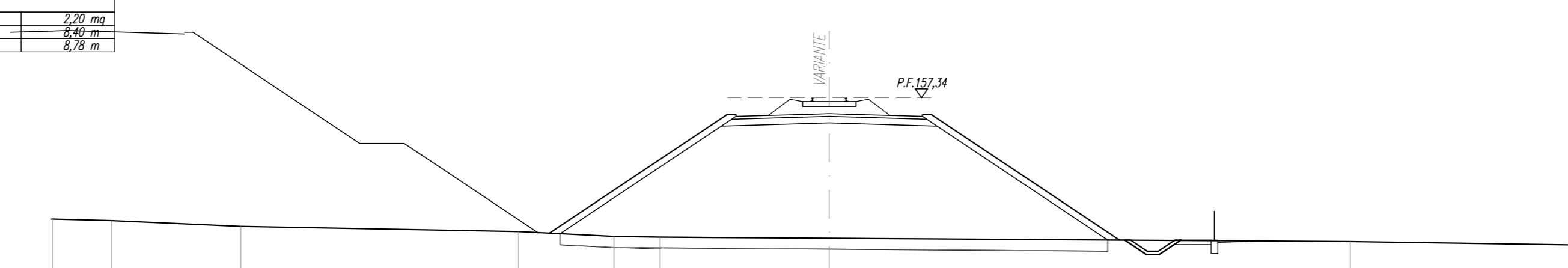


SCALA 1:200

QUOTE TERRENO	154,95	154,95	154,95	154,95	154,95	154,95	154,95	154,95	154,95	154,95
DIST.PARZIALI TERRENO		17,66	4,05	3,27	8,72	15,60	15,60	30,01		
QUOTE PROGETTO	154,20	154,20	154,20	154,20	154,20	154,20	154,20	154,20	154,20	154,20
DIST.PARZIALI PROGETTO		7,89	6,40	8,36	15,00	15,00	15,00			

SEGRE E BONDISE	0,30 mq
STRADA	2,00 mq
FISSO	0,80 mq
TAVOLA	17,20 mq
TRONCO REGISTRI	2,00 mq
ANTICORRILLO	11,00 mq
CONVERGENTIA	2,20 mq
PERALTO	0,40 m
SUBALTO	0,40 m
SOFF. COMPARTITO	0,20 m

SEZIONE N. : 18
Q. PROGETTO : 157,34
DIST.PROC. : 0+850,00

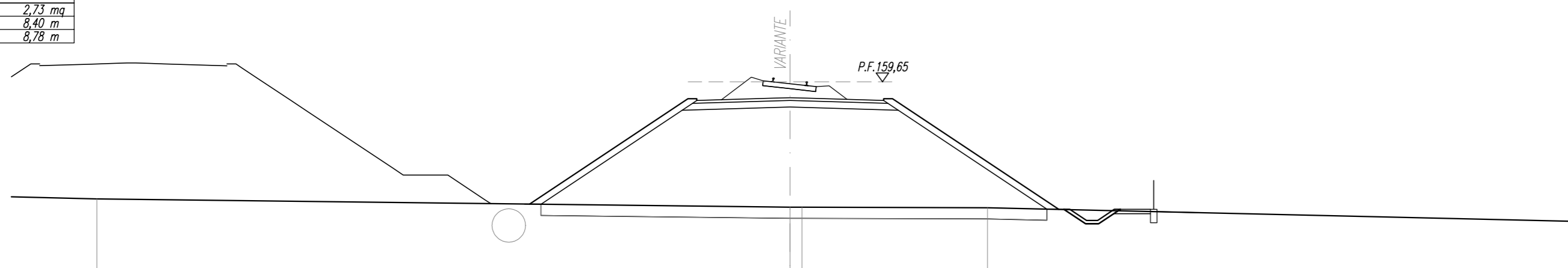


SCALA 1:200

QUOTE TERRENO	152,88	152,88	152,88	152,88	152,88	152,88	152,88	152,88	152,88	152,88
DIST.PARZIALI TERRENO		2,60	5,60	12,50	4,30	2,07	7,61	23,46		
QUOTE PROGETTO	151,25	151,25	151,25	151,25	151,25	151,25	151,25	151,25	151,25	151,25
DIST.PARZIALI PROGETTO		7,99	6,40	8,47	15,00	15,00	15,00			

SEGRE E BONDISE	0,30 mq
STRADA	2,00 mq
FISSO	0,80 mq
TAVOLA	17,20 mq
TRONCO REGISTRI	2,00 mq
ANTICORRILLO	11,00 mq
CONVERGENTIA	2,20 mq
PERALTO	0,40 m
SUBALTO	0,40 m
SOFF. COMPARTITO	0,20 m

SEZIONE N. : 14
Q. PROGETTO : 159,65
DIST.PROC. : 0+650,00

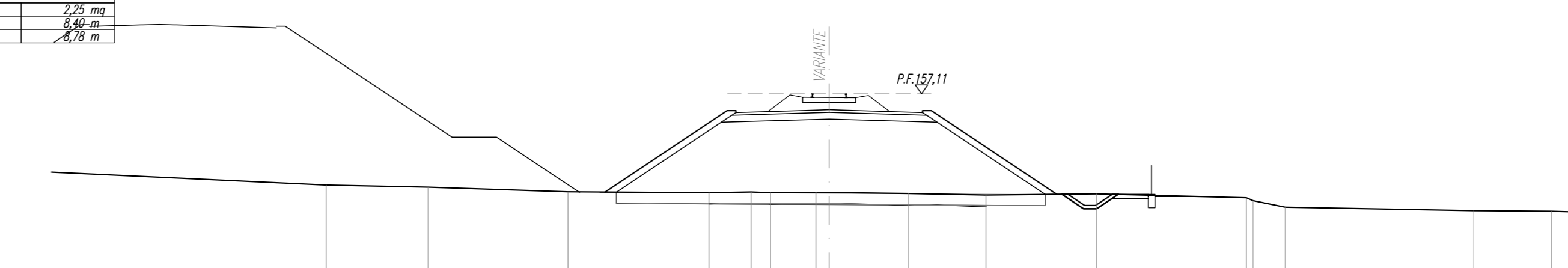


SCALA 1:200

QUOTE TERRENO	154,95	154,95	154,95	154,95	154,95	154,95	154,95	154,95	154,95	154,95
DIST.PARZIALI TERRENO		31,16	8,34	15,00	15,00	41,13				
QUOTE PROGETTO	154,14	154,14	154,14	154,14	154,14	154,14	154,14	154,14	154,14	154,14
DIST.PARZIALI PROGETTO		2,11	6,40	7,47	15,00	15,00	15,00	15,00	15,00	15,00

SEGRE E BONDISE	0,30 mq
STRADA	2,00 mq
FISSO	0,80 mq
TAVOLA	17,20 mq
TRONCO REGISTRI	2,00 mq
ANTICORRILLO	11,00 mq
CONVERGENTIA	2,20 mq
PERALTO	0,40 m
SUBALTO	0,40 m
SOFF. COMPARTITO	0,20 m

SEZIONE N. : 19
Q. PROGETTO : 157,11
DIST.PROC. : 0+800,00

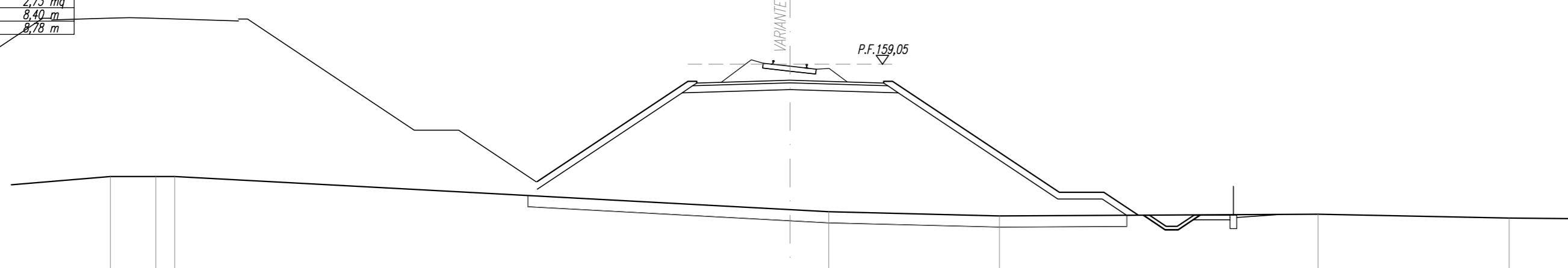


SCALA 1:200

QUOTE TERRENO	151,05	151,05	151,05	151,05	151,05	151,05	151,05	151,05	151,05	151,05
DIST.PARZIALI TERRENO		12,88	4,59	6,30	6,30	1,80	2,24	3,57	5,49	4,97
QUOTE PROGETTO	150,68	150,68	150,68	150,68	150,68	150,68	150,68	150,68	150,68	150,68
DIST.PARZIALI PROGETTO		5,49	6,40	5,64	15,20	15,20	15,20	15,20	15,20	15,20

SEGRE E BONDISE	0,30 mq
STRADA	2,00 mq
FISSO	0,80 mq
TAVOLA	17,20 mq
TRONCO REGISTRI	2,00 mq
ANTICORRILLO	11,00 mq
CONVERGENTIA	2,20 mq
PERALTO	0,40 m
SUBALTO	0,40 m
SOFF. COMPARTITO	0,20 m

SEZIONE N. : 15
Q. PROGETTO : 159,05
DIST.PROC. : 0+700,00

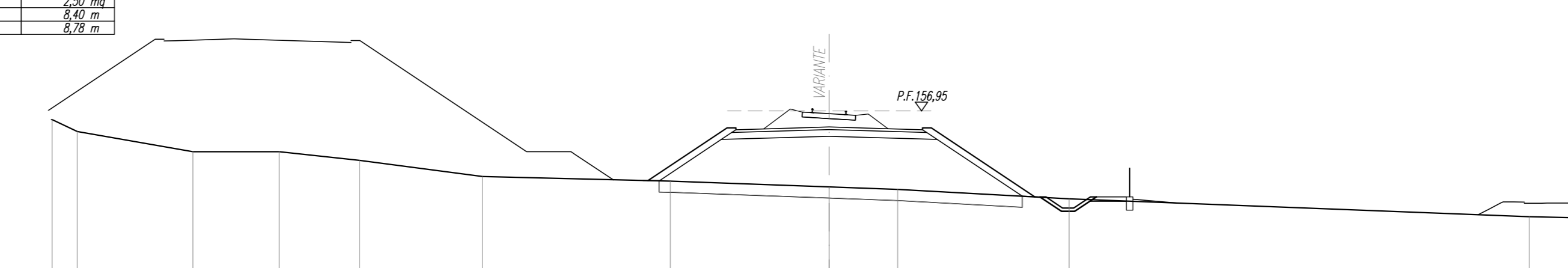


SCALA 1:200

QUOTE TERRENO	155,00	155,00	155,00	155,00	155,00	155,00	155,00	155,00	155,00	155,00
DIST.PARZIALI TERRENO		7,28	2,00	27,65	1,74	7,68	14,32	8,59		
QUOTE PROGETTO	153,77	153,77	153,77	153,77	153,77	153,77	153,77	153,77	153,77	153,77
DIST.PARZIALI PROGETTO		6,77	6,40	7,50	2,00	1,55	15,00	15,00	15,00	15,00

SEGRE E BONDISE	0,30 mq
STRADA	2,00 mq
FISSO	0,80 mq
TAVOLA	17,20 mq
TRONCO REGISTRI	2,00 mq
ANTICORRILLO	11,00 mq
CONVERGENTIA	2,20 mq
PERALTO	0,40 m
SUBALTO	0,40 m
SOFF. COMPARTITO	0,20 m

SEZIONE N. : 20
Q. PROGETTO : 156,95
DIST.PROC. : 0+800,00



SCALA 1:200

QUOTE TERRENO	152,57	152,57	152,57	152,57	152,57	152,57	152,57	152,57	152,57	152,57
DIST.PARZIALI TERRENO		1,74	5,30	3,89	3,81	5,54	6,45	11,97	7,15	1,08
QUOTE PROGETTO	152,29	152,29	152,29	152,29	152,29	152,29	152,29	152,29	152,29	152,29
DIST.PARZIALI PROGETTO		3,56	6,40	4,65	15,00	15,00	15,00	15,00	15,00	15,00

COMMITTENTE: **RFI**
RETE FERROVIARIA ITALIANA
GRUPPO FERROVIE DELLO STATO ITALIANE

PROGETTAZIONE: **ITALFERR**
GRUPPO FERROVIE DELLO STATO ITALIANE

DIRETTRICE FERROVIARIA MESSINA - CATANIA - PALERMO

NUOVO COLLEGAMENTO PALERMO - CATANIA

U.O. INFRASTRUTTURE SUD

PROGETTO DEFINITIVO

TRATTA DITTAINO - CATENANUOVA

IF - INFRASTRUTTURA FERROVIARIA
Sezioni trasversali variante km 190+909 linea storica Tav. 2

SCALA:
1:200

Rev.	Descrizione	Redatto	Data	Verificato	Data	Approvato	Data	Autorizzato Data
A	Emissione definitiva	C. Di Biase	27/09/2016	[Signature]	28/09/2016	[Signature]	28/09/2016	[Signature]

File: RS3E50078W9F0201002A.dwg n. Elab.: 418