SCAVI E BONIFICHE	
STERRO	19.063 mq
BONIFICA	4.374 mq
RILEVATI	
RILEVATO	0.034 mq
TERRENO VEGETALE	3.950 m
SOVRASTRUTTURA FERROVIARIA	
BALLAST	2.138 mq
SUPER COMPATTATO	2.310 mq

SEZIONE N. : 338
QT. PROGETTO : 146.293
DIST.PROG. : 19+593.786

SEZIONE N. : 9
QT. PROGETTO : 144.611
DIST.PROG. : 0+865.612
DIST.PREC. : 15.359
DIST.SUCC. : 43.839

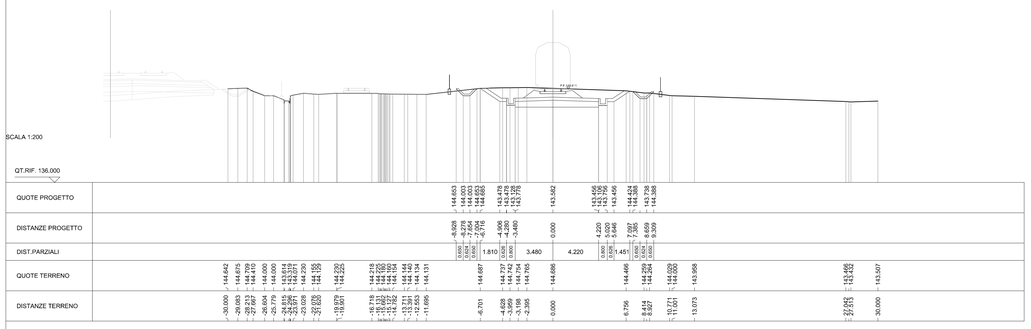

SCAVI E BONIFICHE	
FOSSO	1.012 mq
SCOTICO	20.564 m
RILEVATI	
RILEVATO	59.018 mq
TERRENO VEGETALE	16.756 m
ANTICAPILLARE	10.241 mq
SOVRASTRUTTURA FERROVIARIA	
BALLAST	2.138 mq
SUPER COMPATTATO	2.310 mq

SEZIONE N. : 13
QT. PROGETTO : 144.611
DIST.PROG. : 1+075.597
DIST.PREC. : 64.676
DIST.SUCC. : 10.828

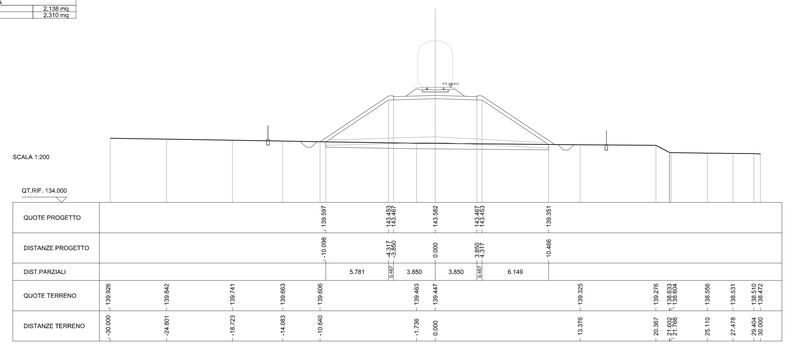

SCAVI E BONIFICHE	
FOSSO	0.959 mq
SCOTICO	13.450 m
RILEVATI	
RILEVATO	18.426 mq
TERRENO VEGETALE	8.238 m
ANTICAPILLARE	6.663 mq
SOVRASTRUTTURA FERROVIARIA	
BALLAST	2.138 mq
SUPER COMPATTATO	2.310 mq

SEZIONE N. : 339
QT. PROGETTO : 145.854
DIST.PROG. : 19+367.625

SEZIONE N. : 10
QT. PROGETTO : 144.611
DIST.PROG. : 0+909.451
DIST.PREC. : 43.839
DIST.SUCC. : 60.832

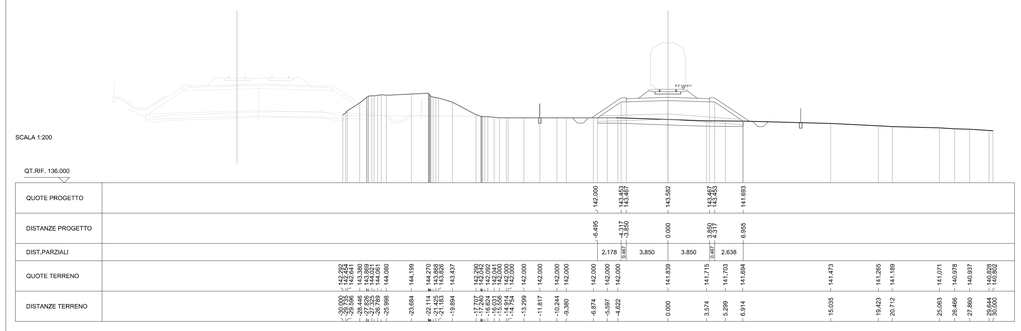

SCAVI E BONIFICHE	
FOSSO	0.994 mq
SCOTICO	20.703 m
RILEVATI	
RILEVATO	59.611 mq
TERRENO VEGETALE	16.929 m
ANTICAPILLARE	10.310 mq
SOVRASTRUTTURA FERROVIARIA	
BALLAST	2.138 mq
SUPER COMPATTATO	2.310 mq

SEZIONE N. : 14
QT. PROGETTO : 144.611
DIST.PROG. : 1+086.425
DIST.PREC. : 10.828
DIST.SUCC. : 14.662

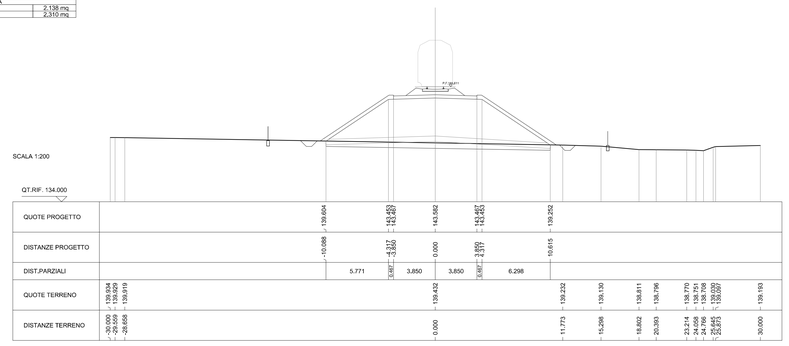

SCAVI E BONIFICHE	
FOSSO	1.128 mq
SCOTICO	19.637 m
RILEVATI	
RILEVATO	55.928 mq
TERRENO VEGETALE	15.976 m
ANTICAPILLARE	9.797 mq
SOVRASTRUTTURA FERROVIARIA	
BALLAST	2.138 mq
SUPER COMPATTATO	2.310 mq

SEZIONE N. : 340
QT. PROGETTO : 145.246
DIST.PROG. : 19+698.457

SEZIONE N. : 11
QT. PROGETTO : 144.611
DIST.PROG. : 0+970.283
DIST.PREC. : 60.832
DIST.SUCC. : 40.639

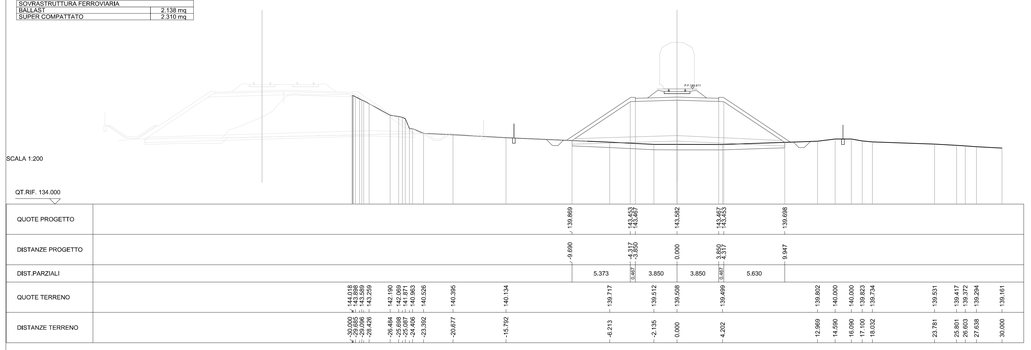

SCAVI E BONIFICHE	
FOSSO	1.020 mq
SCOTICO	20.945 m
RILEVATI	
RILEVATO	61.442 mq
TERRENO VEGETALE	17.209 m
ANTICAPILLARE	10.399 mq
SOVRASTRUTTURA FERROVIARIA	
BALLAST	2.138 mq
SUPER COMPATTATO	2.310 mq

SEZIONE N. : 15
QT. PROGETTO : 144.611
DIST.PROG. : 1+101.088
DIST.PREC. : 14.662
DIST.SUCC. : 9.738

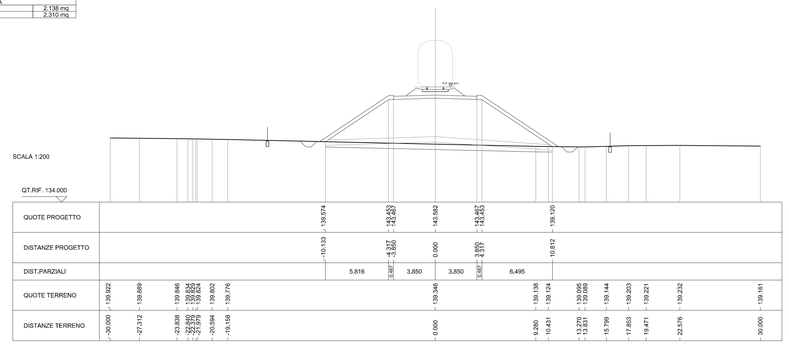

SCAVI E BONIFICHE	
FOSSO	0.901 mq
SCOTICO	21.723 m
RILEVATI	
RILEVATO	64.357 mq
TERRENO VEGETALE	18.202 m
ANTICAPILLARE	10.764 mq
SOVRASTRUTTURA FERROVIARIA	
BALLAST	2.138 mq
SUPER COMPATTATO	2.310 mq

SEZIONE N. : 12
QT. PROGETTO : 144.611
DIST.PROG. : 1+010.922
DIST.PREC. : 40.639
DIST.SUCC. : 64.676

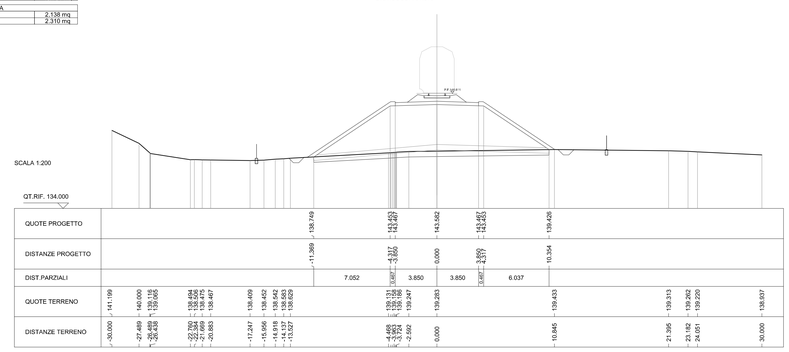

SCAVI E BONIFICHE	
FOSSO	1.016 mq
SCOTICO	20.779 m
RILEVATI	
RILEVATO	60.724 mq
TERRENO VEGETALE	17.014 m
ANTICAPILLARE	10.338 mq
SOVRASTRUTTURA FERROVIARIA	
BALLAST	2.138 mq
SUPER COMPATTATO	2.310 mq

SEZIONE N. : 16
QT. PROGETTO : 144.611
DIST.PROG. : 1+110.826
DIST.PREC. : 9.738
DIST.SUCC. : 54.354

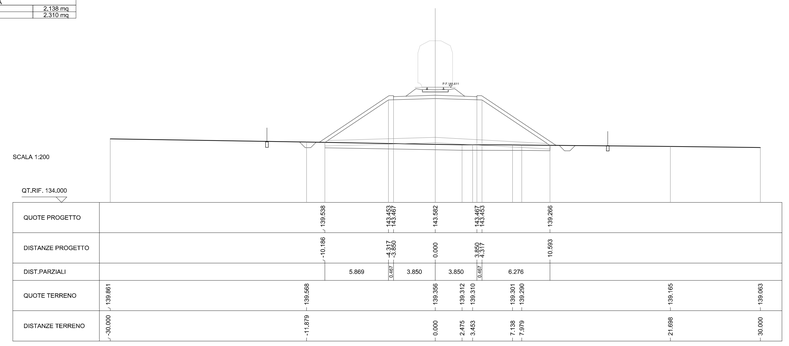

COMMITTENTE:

RFI RETE FERROVIARIA ITALIANA
GRUPPO FERROVIE DELLO STATO ITALIANE

PROGETTAZIONE:

ITALFERR
GRUPPO FERROVIE DELLO STATO ITALIANE

DIRETTRICE FERROVIARIA MESSINA - CATANIA - PALERMO

NUOVO COLLEGAMENTO PALERMO - CATANIA

U.O. INFRASTRUTTURE SUD

PROGETTO DEFINITIVO

TRATTA DITTAINO - CATENANUOVA

IF - INFRASTRUTTURA FERROVIARIA

Variante provvisoria linea storica
Sezioni trasversali variante linea storica al km 193+425 - Tav.2

SCALA: 1:200

COMMESSA	LOTTO	FASE	ENTE	TIPO DOC.	OPERA/DISCIPLINA	PROGR.	REV.
RS3E	52	D	78	W9	IF0301	002	A

Rev.	Descrizione	Redatto	Data	Verificato	Data	Approvato	Data	Autorizzato Data
A	Emissione esecutiva	L. Infante	Dicembre 2019	V. Mirto	Dicembre 2019	A. Mancini	Dicembre 2019	D. Tiberti Dicembre 2019

File: RS3E52D78W9IF0301002A.dwg

n. Elab.: 425

ITALFERR S.p.A.
Direzione Tecnica
Area Progettazione Est
U.O. Infrastrutture Sud
Dott. Ing. Domenico Tiberti
Ordine degli Ingegneri Prov. di Napoli n. 10429