RILEVATI	
TERRENO VEGETALE	3,24 m

SOVRASTRUTTURA STRADALE	
STRATO DI USURA	6,50 m
STRATO DI BINDER	6,50 m
STRATO DI BASE	6,50 m
STRATO DI FONDAZIONE	7,79 mq
SUPER COMPATTATO	7,06 mq

SEZIONE N. : 1
Q. PROGETTO : 269.91
DIST.PROG. : 0+000.00

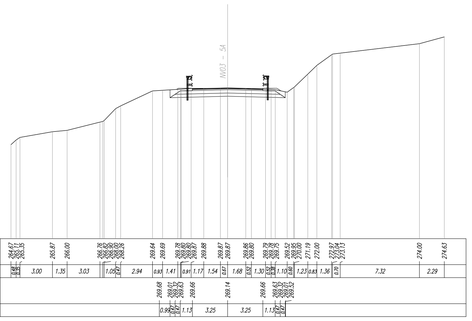

SCAVI E BONIFICHE	
SCOTICO	5,00 mq
BONIFICA	10,91 m
FOSSO	1,00 mq
SCOTICO IN TRINCEA	11,09 m

RILEVATI	
RILEVATO	0,38 mq
TERRENO VEGETALE	1,16 m

SOVRASTRUTTURA STRADALE	
STRATO DI USURA	8,37 m
STRATO DI BINDER	8,37 m
STRATO DI BASE	8,37 m
STRATO DI FONDAZIONE	2,61 mq
SUPER COMPATTATO	2,33 mq

MANUFATTI	
CANALETTA	0,17 mq

SEZIONE N. : 5
Q. PROGETTO : 274.34
DIST.PROG. : 0+100.00

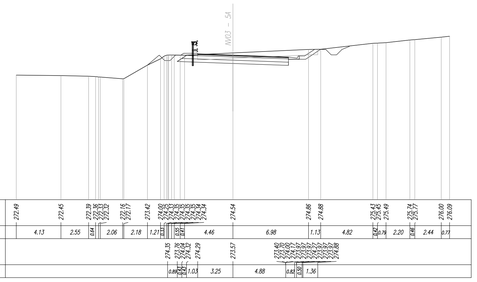

SCAVI E BONIFICHE	
SCOTICO	15,73 m
BONIFICA	15,73 m
FOSSO	3,97 mq

RILEVATI	
RILEVATO	18,00 mq
TERRENO VEGETALE	8,05 m

SOVRASTRUTTURA STRADALE	
STRATO DI USURA	9,96 m
STRATO DI BINDER	9,96 m
STRATO DI BASE	9,96 m
STRATO DI FONDAZIONE	3,37 mq
SUPER COMPATTATO	3,08 mq

SEZIONE N. : 9
Q. PROGETTO : 275.52
DIST.PROG. : 0+200.00

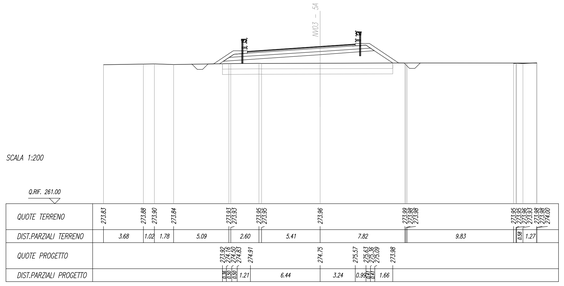

RILEVATI	
TERRENO VEGETALE	3,47 m

SOVRASTRUTTURA STRADALE	
STRATO DI USURA	7,43 m
STRATO DI BINDER	7,43 m
STRATO DI BASE	7,43 m
STRATO DI FONDAZIONE	2,54 mq
SUPER COMPATTATO	1,31 mq

SEZIONE N. : 2
Q. PROGETTO : 270.58
DIST.PROG. : 0+025.00

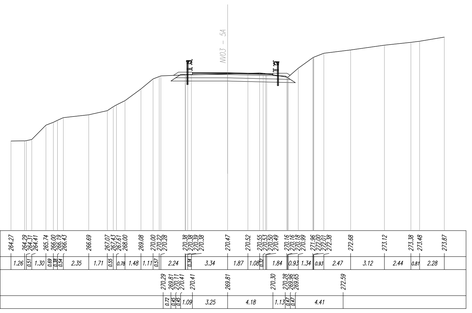

SCAVI E BONIFICHE	
SCOTICO	8,18 mq
BONIFICA	10,11 m
FOSSO	1,09 mq
SCOTICO IN TRINCEA	9,94 m

RILEVATI	
RILEVATO	0,43 mq
TERRENO VEGETALE	2,74 m

SOVRASTRUTTURA STRADALE	
STRATO DI USURA	7,39 m
STRATO DI BINDER	7,39 m
STRATO DI BASE	7,39 m
STRATO DI FONDAZIONE	2,63 mq
SUPER COMPATTATO	2,77 mq

MANUFATTI	
CANALETTA	0,17 mq

SEZIONE N. : 6
Q. PROGETTO : 275.78
DIST.PROG. : 0+125.00

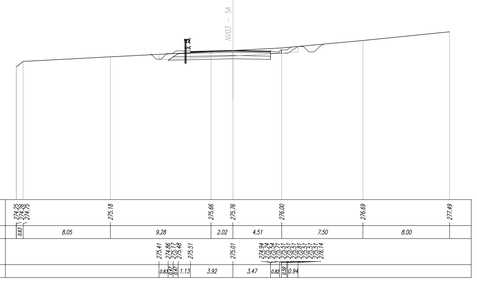

SCAVI E BONIFICHE	
SCOTICO	15,80 m
BONIFICA	15,80 m
FOSSO	0,98 mq

RILEVATI	
RILEVATO	20,18 mq
TERRENO VEGETALE	10,17 m

SOVRASTRUTTURA STRADALE	
STRATO DI USURA	7,95 m
STRATO DI BINDER	7,95 m
STRATO DI BASE	7,95 m
STRATO DI FONDAZIONE	3,20 mq
SUPER COMPATTATO	3,47 mq

SEZIONE N. : 10
Q. PROGETTO : 273.92
DIST.PROG. : 0+225.00

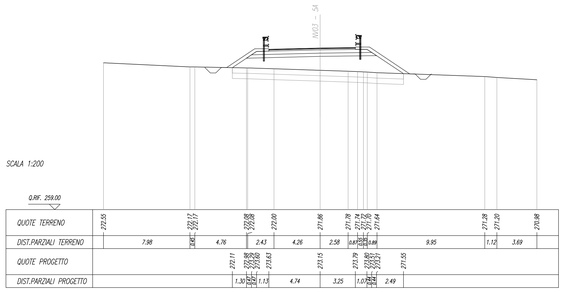

SCAVI E BONIFICHE	
SCOTICO	0,82 mq

RILEVATI	
TERRENO VEGETALE	8,04 m

SOVRASTRUTTURA STRADALE	
STRATO DI USURA	9,08 m
STRATO DI BINDER	9,08 m
STRATO DI BASE	9,08 m
STRATO DI FONDAZIONE	3,03 mq
SUPER COMPATTATO	3,14 mq

MANUFATTI	
CANALETTA	0,17 mq

SEZIONE N. : 3
Q. PROGETTO : 271.34
DIST.PROG. : 0+050.00

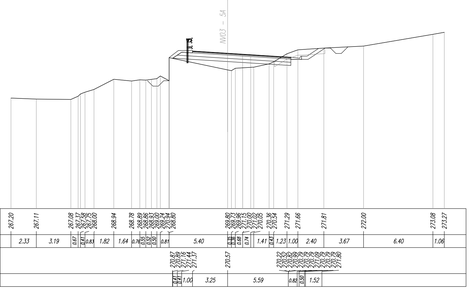

SCAVI E BONIFICHE	
SCOTICO	0,82 mq
BONIFICA	11,64 m
FOSSO	1,10 mq
SCOTICO IN TRINCEA	11,18 m

RILEVATI	
RILEVATO	1,10 mq
TERRENO VEGETALE	2,79 m

SOVRASTRUTTURA STRADALE	
STRATO DI USURA	9,15 m
STRATO DI BINDER	9,15 m
STRATO DI BASE	9,15 m
STRATO DI FONDAZIONE	3,09 mq
SUPER COMPATTATO	3,23 mq

SEZIONE N. : 7
Q. PROGETTO : 276.45
DIST.PROG. : 0+150.00

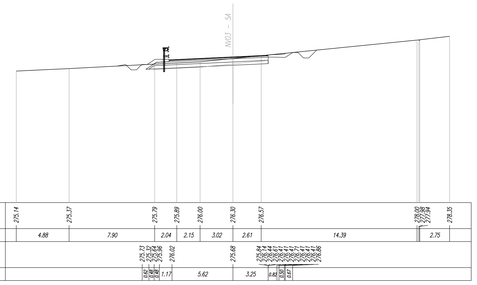

SCAVI E BONIFICHE	
SCOTICO	15,55 m
BONIFICA	15,55 m
FOSSO	1,10 mq

RILEVATI	
RILEVATO	28,51 mq
TERRENO VEGETALE	10,95 m

SOVRASTRUTTURA STRADALE	
STRATO DI USURA	7,06 m
STRATO DI BINDER	7,06 m
STRATO DI BASE	7,06 m
STRATO DI FONDAZIONE	2,57 mq
SUPER COMPATTATO	3,20 mq

SEZIONE N. : 11
Q. PROGETTO : 272.40
DIST.PROG. : 0+250.00

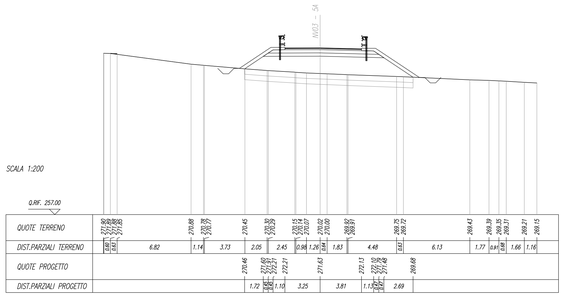

SCAVI E BONIFICHE	
SCOTICO	5,57 mq
BONIFICA	8,05 m
FOSSO	1,01 mq
SCOTICO IN TRINCEA	7,87 m

RILEVATI	
RILEVATO	5,72 mq
TERRENO VEGETALE	5,96 m

SOVRASTRUTTURA STRADALE	
STRATO DI USURA	8,34 m
STRATO DI BINDER	8,34 m
STRATO DI BASE	8,34 m
STRATO DI FONDAZIONE	1,09 mq
SUPER COMPATTATO	1,22 mq

MANUFATTI	
CANALETTA	0,17 mq

SEZIONE N. : 4
Q. PROGETTO : 272.62
DIST.PROG. : 0+075.00

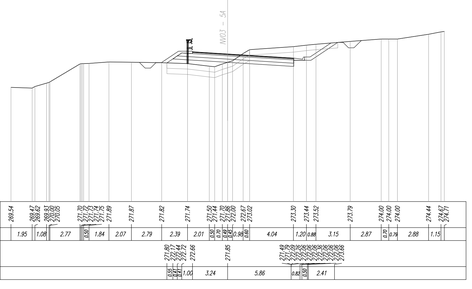

SCAVI E BONIFICHE	
SCOTICO	14,18 m
BONIFICA	14,18 m
FOSSO	1,01 mq

RILEVATI	
RILEVATO	8,34 mq
TERRENO VEGETALE	5,81 m

SOVRASTRUTTURA STRADALE	
STRATO DI USURA	10,18 m
STRATO DI BINDER	10,18 m
STRATO DI BASE	10,18 m
STRATO DI FONDAZIONE	2,77 mq
SUPER COMPATTATO	4,04 mq

SEZIONE N. : 8
Q. PROGETTO : 276.37
DIST.PROG. : 0+175.00

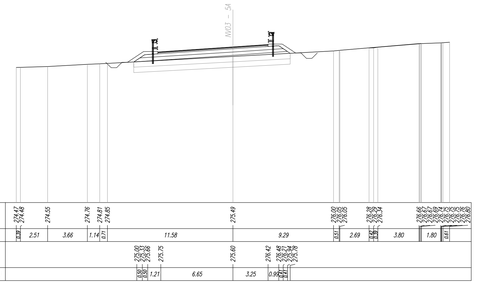

SCAVI E BONIFICHE	
SCOTICO	15,71 m
BONIFICA	15,71 m
FOSSO	1,00 mq

RILEVATI	
RILEVATO	24,76 mq
TERRENO VEGETALE	9,35 m

SOVRASTRUTTURA STRADALE	
STRATO DI USURA	8,05 m
STRATO DI BINDER	8,05 m
STRATO DI BASE	8,05 m
STRATO DI FONDAZIONE	3,15 mq
SUPER COMPATTATO	3,43 mq

SEZIONE N. : 12
Q. PROGETTO : 271.41
DIST.PROG. : 0+275.00

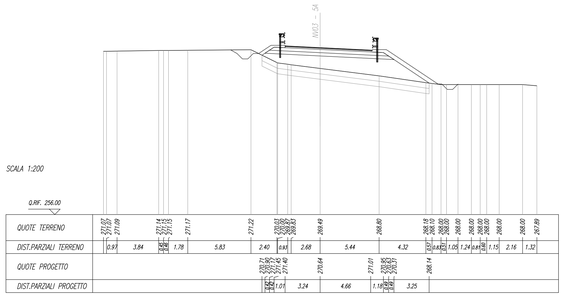

COMMITTENTE:

RFI RETE FERROVIARIA ITALIANA
GRUPPO FERROVIE DELLO STATO ITALIANE

PROGETTAZIONE:

ITALFERR
GRUPPO FERROVIE DELLO STATO ITALIANE

DIRETTRICE FERROVIARIA MESSINA - CATANIA - PALERMO

NUOVO COLLEGAMENTO PALERMO - CATANIA

U.O. INFRASTRUTTURE CENTRO

PROGETTO DEFINITIVO

TRATTA DITTAINO - CATENANUOVA

VIABILITA' E PIAZZALI

NV03 - Deviazione provvisoria S.S. 192 - Km 2+250 (prog. ANAS 21+500)

Sezioni trasversali - tav. 1/2

SCALA: 1:200

COMMESSA	LOTTO	FASE	ENTE	TIPO DOC.	OPERA/DISCIPLINA	PROGR.	REV.
RS3E	50	D	29	W9	NV0300	001	A

Rev.	Descrizione	Redatto	Data	Verificato	Data	Approvato	Data	Autorizzato Data
A	Emissione esecutiva	L.Mesiani	Dicembre 2019	F.Ghiegetti	Dicembre 2019	F.Sansavino	Dicembre 2019	F.Sansavino Dicembre 2019

File: IS3E50D29VINV0300001A.dwg

n. Elab.: 456