SCAVI E BONIFICHE	
SCOTICO	10.68 m
BONIFICA	10.68 m
FOSSO	7.06 mq

RILEVATI	
RILEVATO	7.37 mq
TERRENO VEGETALE	4.95 m

SOVRASTRUTTURA STRADALE	
STRATO DI USURA	6.50 m
STRATO DI FONDAZIONE	1.30 mq
SUPER COMPATTATO	2.82 mq

SEZIONE N. : 13
Q. PROGETTO : 244.45
DIST.PROG. : 0+300.00

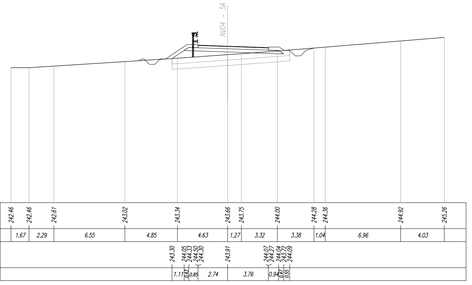

SCAVI E BONIFICHE	
SCOTICO	10.79 m
BONIFICA	10.79 m
FOSSO	7.00 mq

RILEVATI	
RILEVATO	4.64 mq
TERRENO VEGETALE	4.05 m

SOVRASTRUTTURA STRADALE	
STRATO DI USURA	6.50 m
STRATO DI FONDAZIONE	1.30 mq
SUPER COMPATTATO	2.61 mq

SEZIONE N. : 14
Q. PROGETTO : 245.97
DIST.PROG. : 0+325.00

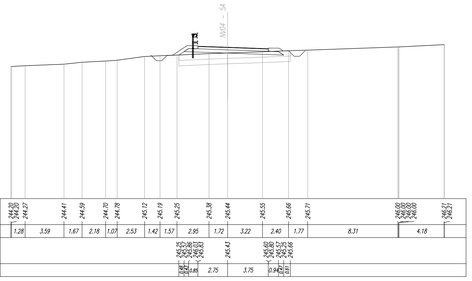

SCAVI E BONIFICHE	
SCOTICO	7.53 m
BONIFICA	7.53 m
FOSSO	6.40 mq

RILEVATI	
RILEVATO	1.03 mq
TERRENO VEGETALE	2.29 m

SOVRASTRUTTURA STRADALE	
STRATO DI USURA	5.91 m
STRATO DI FONDAZIONE	1.18 mq
SUPER COMPATTATO	2.12 mq

MANUFATTI	
CANALETTA	0.17 mq

SEZIONE N. : 15
Q. PROGETTO : 248.33
DIST.PROG. : 0+350.00

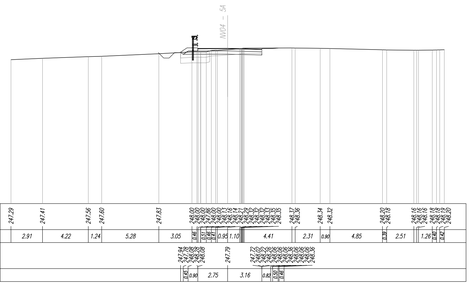

SCAVI E BONIFICHE	
FOSSO	1.75 mq
SCOTICO IN TRINCEA	10.15 m

RILEVATI	
RILEVATO	0.53 mq
TERRENO VEGETALE	1.55 m

SOVRASTRUTTURA STRADALE	
STRATO DI USURA	5.57 m
STRATO DI FONDAZIONE	1.11 mq
SUPER COMPATTATO	1.88 mq

MANUFATTI	
CANALETTA	0.34 mq

SEZIONE N. : 16
Q. PROGETTO : 249.88
DIST.PROG. : 0+364.02

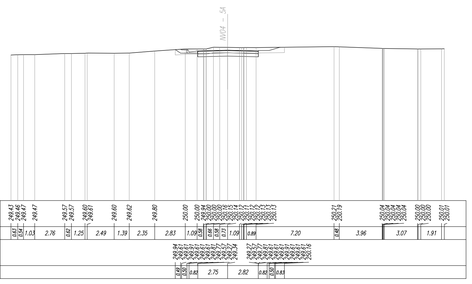

COMMITTENTE:

RFI RETE FERROVIARIA ITALIANA
GRUPPO FERROVIE DELLO STATO ITALIANE

PROGETTAZIONE:

ITALFERR
GRUPPO FERROVIE DELLO STATO ITALIANE

DIRETTRICE FERROVIARIA MESSINA - CATANIA - PALERMO

NUOVO COLLEGAMENTO PALERMO - CATANIA

U.O. INFRASTRUTTURE CENTRO

PROGETTO DEFINITIVO

TRATTA DITTAINO - CATENANUOVA

VIABILITA'

NV04 - RIPRISTINO STRADA PODERALE - Km 3+704

Sezioni trasversali - tav. 2/2

SCALA: 1:200

COMMESSA	LOTTO	FASE	ENTE	TIPO DOC.	OPERA/DISCIPLINA	PROGR.	REV.
RS3E	50	D	29	W9	NV0400	002	A

Rev.	Descrizione	Redatto	Data	Verificato	Data	Approvato	Data	Autorizzato Data
A	Emissione esecutiva	L. Hassoni	Dicembre 2019	F. Cocuzello	Dicembre 2019	F.Speranzino	Dicembre 2019	F.Sabatini Dicembre 2019

CIG.6788 B4A4A
Dott. Ing. Fabio Sabatini
Ordine degli Ingegneri della Provincia di Rieti n. 1

File: RS3E50D29W9NV0400002A.dwg

n. Elab.: 464