SEZIONE N. : 13
Q. PROGETTO : 218.34
DIST.PROG. : 0+300.00

SCAVI E BONIFICHE	
SCOTICO	14.10 m
BONIFICA	14.10 m
FOSSO	0.94 mq

RILEVATI	
RILEVATO	9.93 mq
TERRENO VEGETALE	6.87 m

SOVRASTRUTTURA STRADALE	
STRATO DI USURA	8.35 m
STRATO DI BINDER	8.35 m
STRATO DI BASE	8.35 m
STRATO DI FONDAZIONE	3.45 mq
SUPER COMPATTATO	3.71 mq

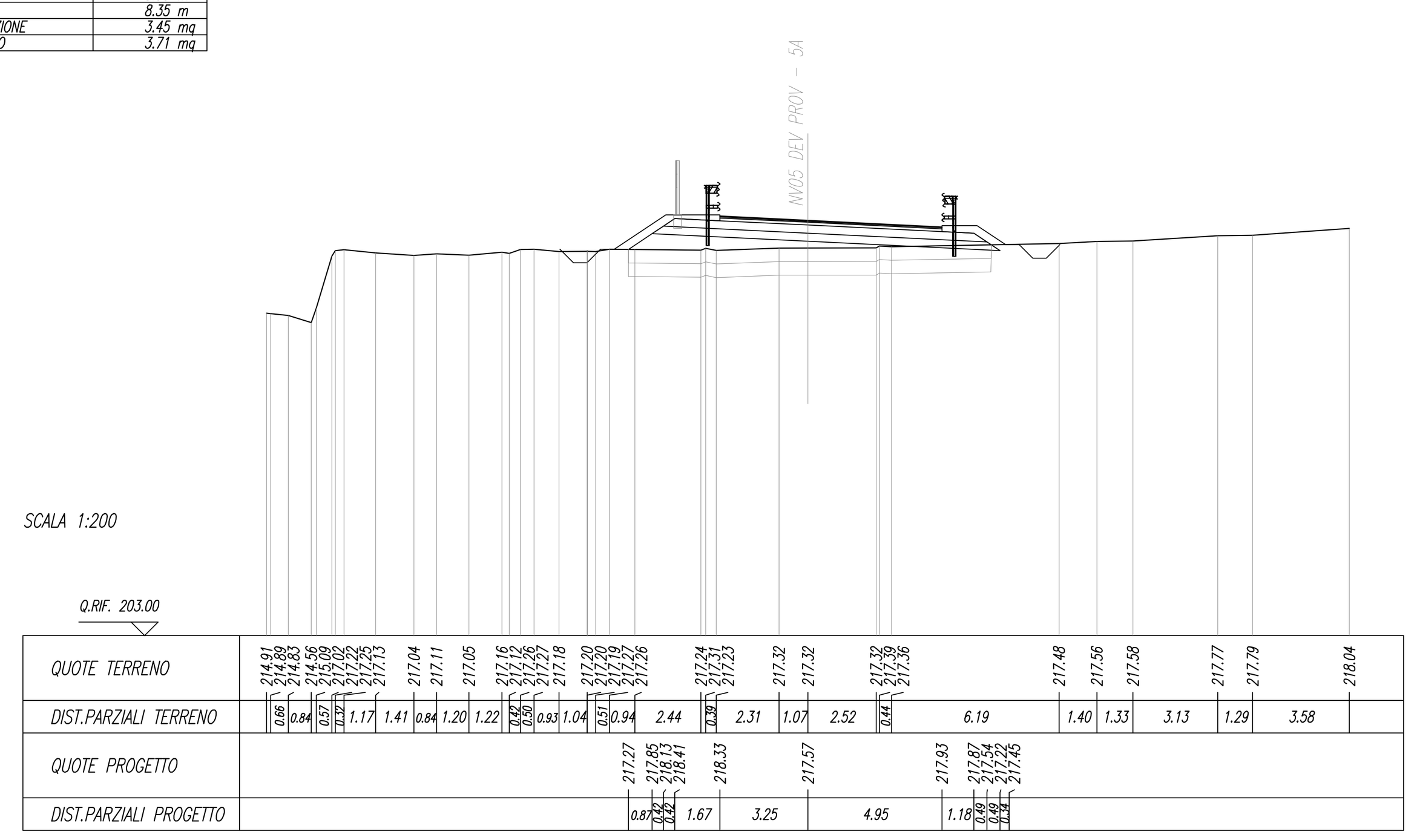

SEZIONE N. : 14
Q. PROGETTO : 217.69
DIST.PROG. : 0+325.00

SCAVI E BONIFICHE	
STERRO	1.97 mq
SCOTICO	11.66 m
BONIFICA	11.66 m
FOSSO	0.87 mq
SCOTICO IN TRINCEA	10.43 m

RILEVATI	
RILEVATO	0.61 mq
TERRENO VEGETALE	3.36 m

SOVRASTRUTTURA STRADALE	
STRATO DI USURA	8.35 m
STRATO DI BINDER	8.35 m
STRATO DI BASE	8.35 m
STRATO DI FONDAZIONE	3.10 mq
SUPER COMPATTATO	3.23 mq

MANUFATTI	
CANALETTA	0.17 mq

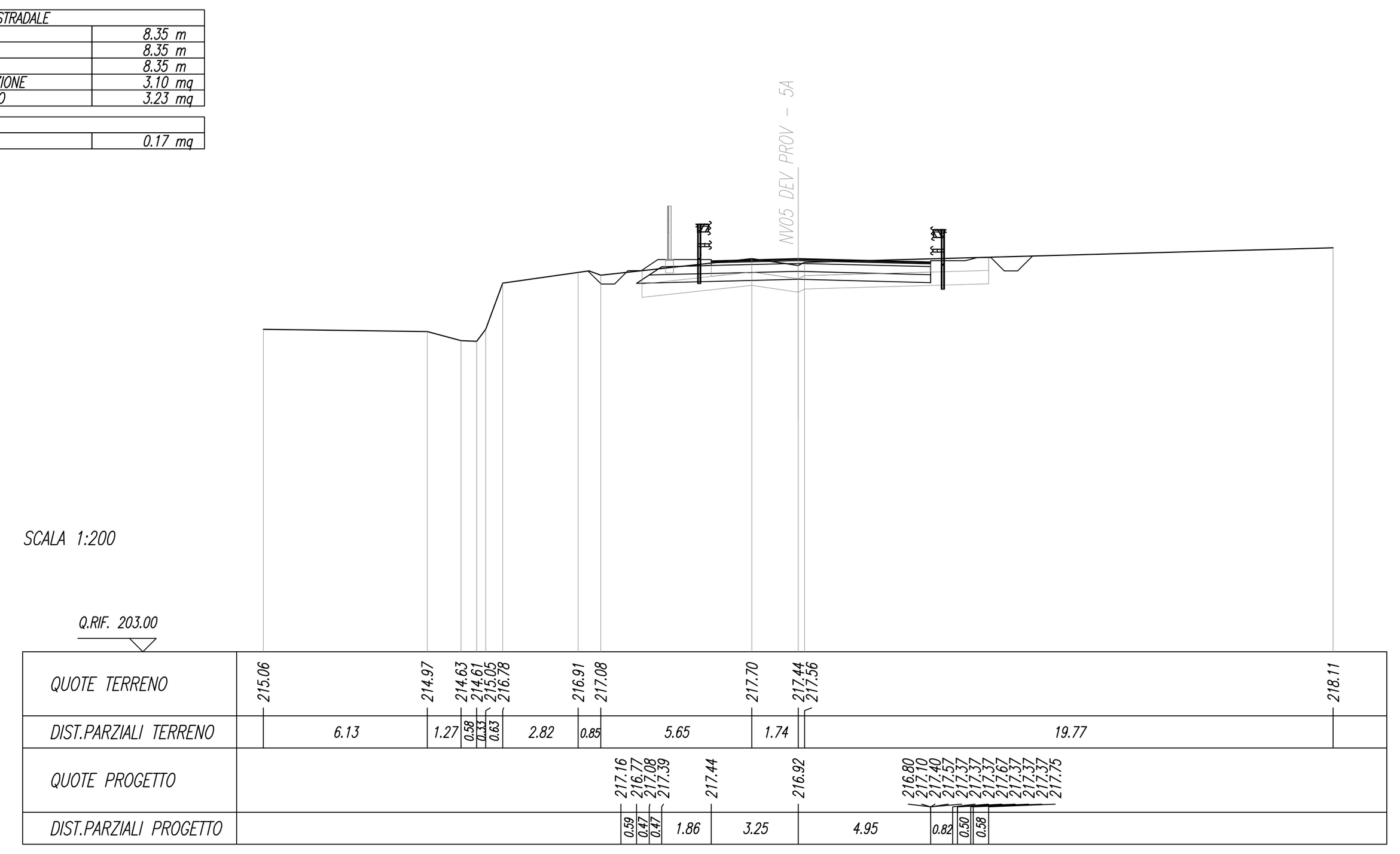

SEZIONE N. : 15
Q. PROGETTO : 217.38
DIST.PROG. : 0+350.00

SCAVI E BONIFICHE	
STERRO	1.42 mq
SCOTICO	11.28 m
BONIFICA	11.28 m
FOSSO	0.91 mq

RILEVATI	
RILEVATO	0.83 mq
TERRENO VEGETALE	3.49 m

SOVRASTRUTTURA STRADALE	
STRATO DI USURA	8.01 m
STRATO DI BINDER	8.01 m
STRATO DI BASE	8.01 m
STRATO DI FONDAZIONE	3.03 mq
SUPER COMPATTATO	3.17 mq

MANUFATTI	
CANALETTA	0.17 mq

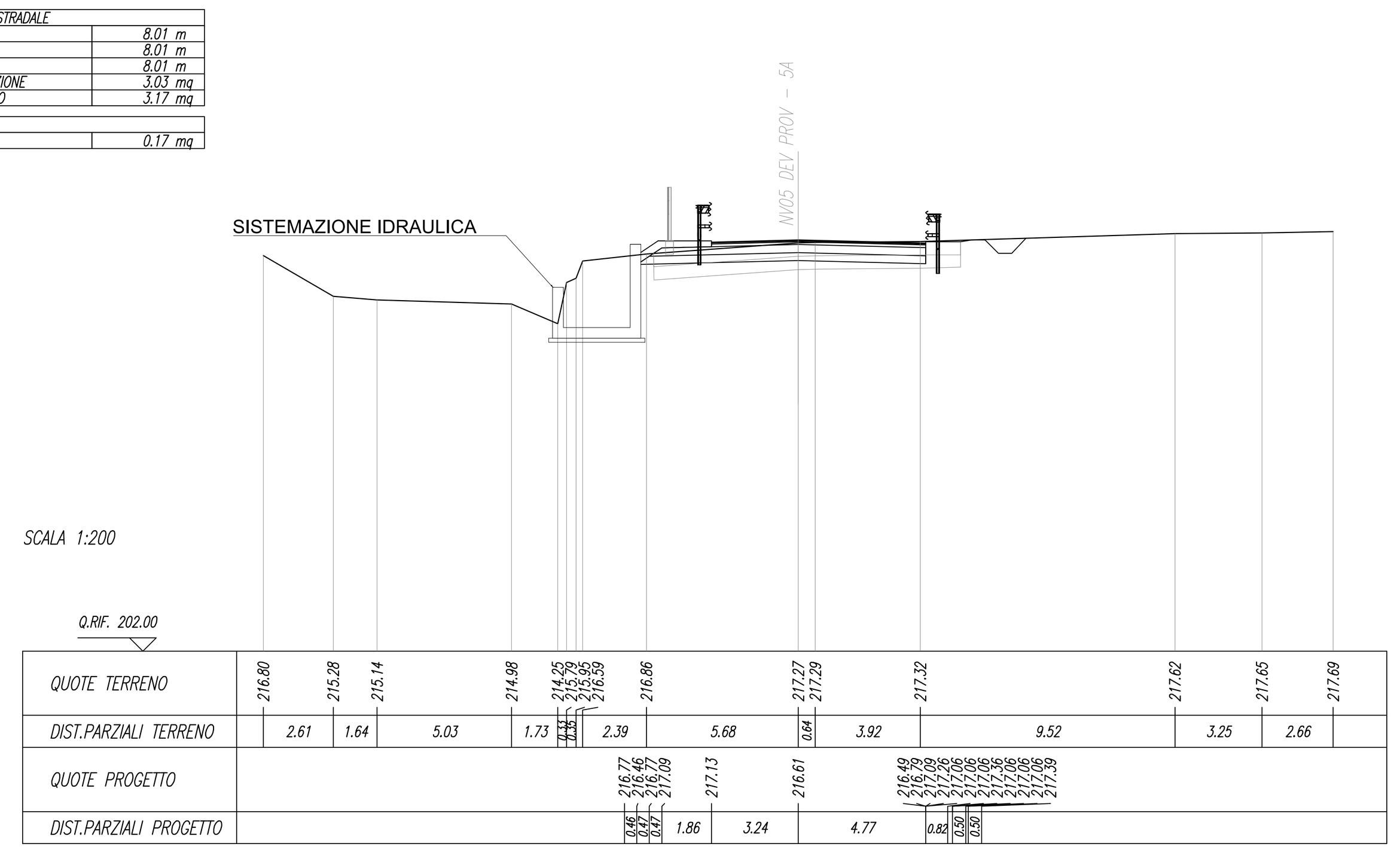

SEZIONE N. : 16
Q. PROGETTO : 217.07
DIST.PROG. : 0+375.00

SCAVI E BONIFICHE	
SCOTICO	13.73 m
BONIFICA	13.73 m
FOSSO	0.96 mq

RILEVATI	
RILEVATO	0.66 mq
TERRENO VEGETALE	4.23 m

SOVRASTRUTTURA STRADALE	
STRATO DI USURA	7.11 m
STRATO DI BINDER	7.11 m
STRATO DI BASE	7.11 m
STRATO DI FONDAZIONE	3.16 mq
SUPER COMPATTATO	3.43 mq

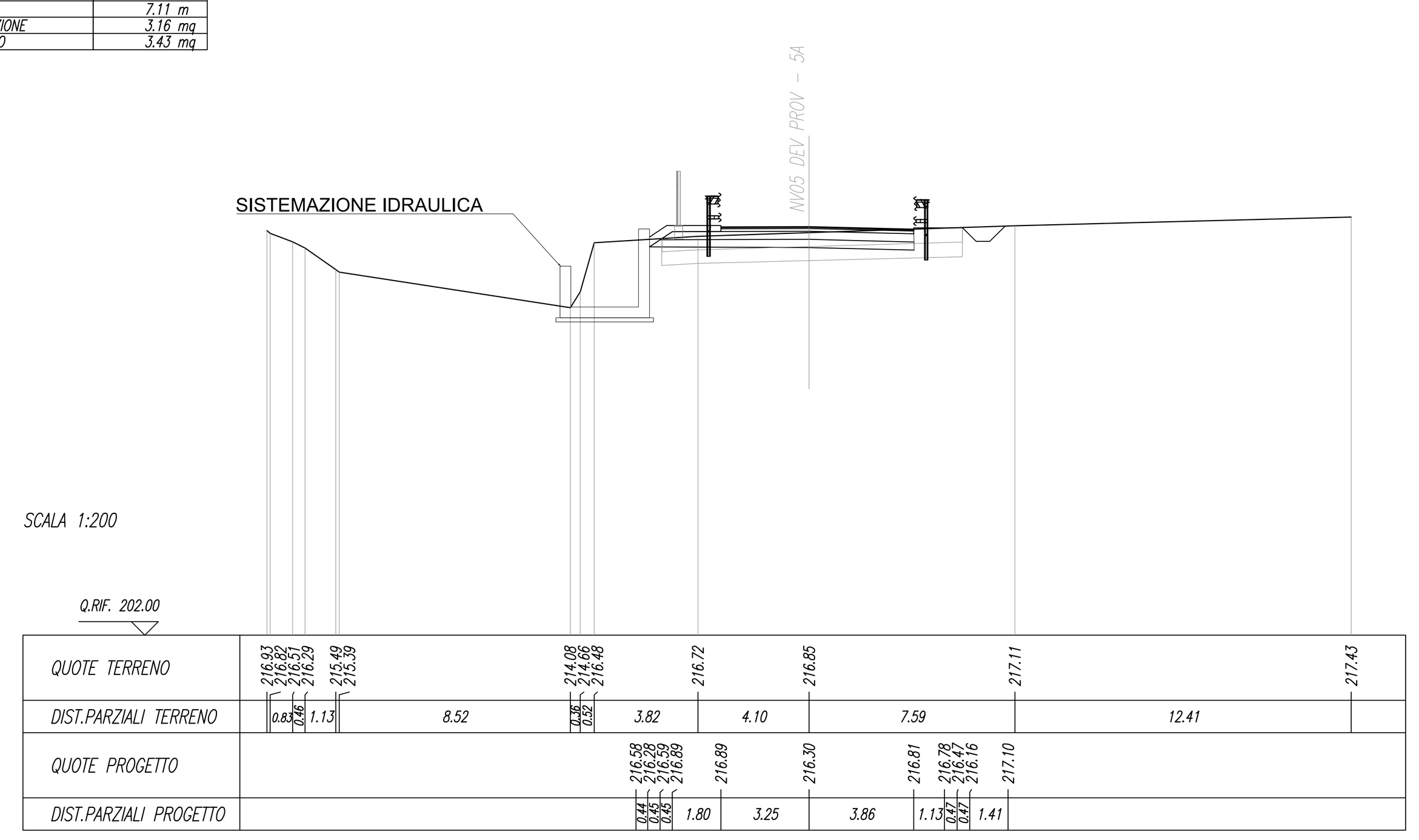

SEZIONE N. : 17
Q. PROGETTO : 216.77
DIST.PROG. : 0+400.00

SCAVI E BONIFICHE	
SCOTICO	13.12 m
BONIFICA	13.12 m
FOSSO	0.59 mq

RILEVATI	
RILEVATO	0.31 mq
TERRENO VEGETALE	3.94 m

SOVRASTRUTTURA STRADALE	
STRATO DI USURA	6.50 m
STRATO DI BINDER	6.50 m
STRATO DI BASE	6.50 m
STRATO DI FONDAZIONE	3.00 mq
SUPER COMPATTATO	3.27 mq



SEZIONE N. : 18
Q. PROGETTO : 216.55
DIST.PROG. : 0+425.00

SCAVI E BONIFICHE	
SCOTICO	13.43 m
BONIFICA	13.43 m
FOSSO	0.98 mq

RILEVATI	
RILEVATO	0.38 mq
TERRENO VEGETALE	4.01 m

SOVRASTRUTTURA STRADALE	
STRATO DI USURA	6.50 m
STRATO DI BINDER	6.50 m
STRATO DI BASE	6.50 m
STRATO DI FONDAZIONE	3.00 mq
SUPER COMPATTATO	3.27 mq

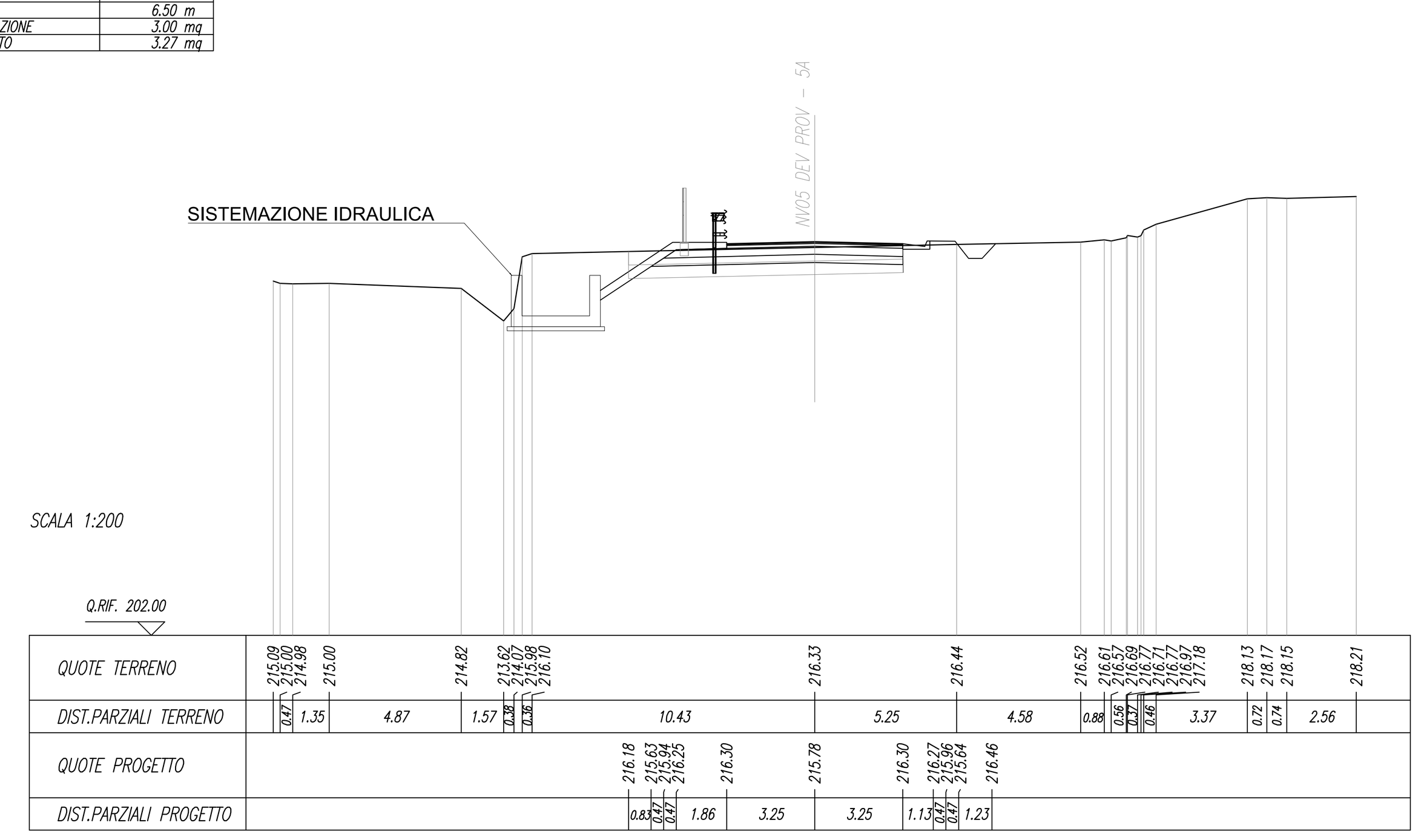

SEZIONE N. : 19
Q. PROGETTO : 216.72
DIST.PROG. : 0+450.00

SCAVI E BONIFICHE	
SCOTICO	13.04 m
BONIFICA	13.04 m
FOSSO	1.72 mq

RILEVATI	
RILEVATO	3.96 mq
TERRENO VEGETALE	5.53 m

SOVRASTRUTTURA STRADALE	
STRATO DI USURA	6.50 m
STRATO DI BINDER	6.50 m
STRATO DI BASE	6.50 m
STRATO DI FONDAZIONE	3.00 mq
SUPER COMPATTATO	3.27 mq

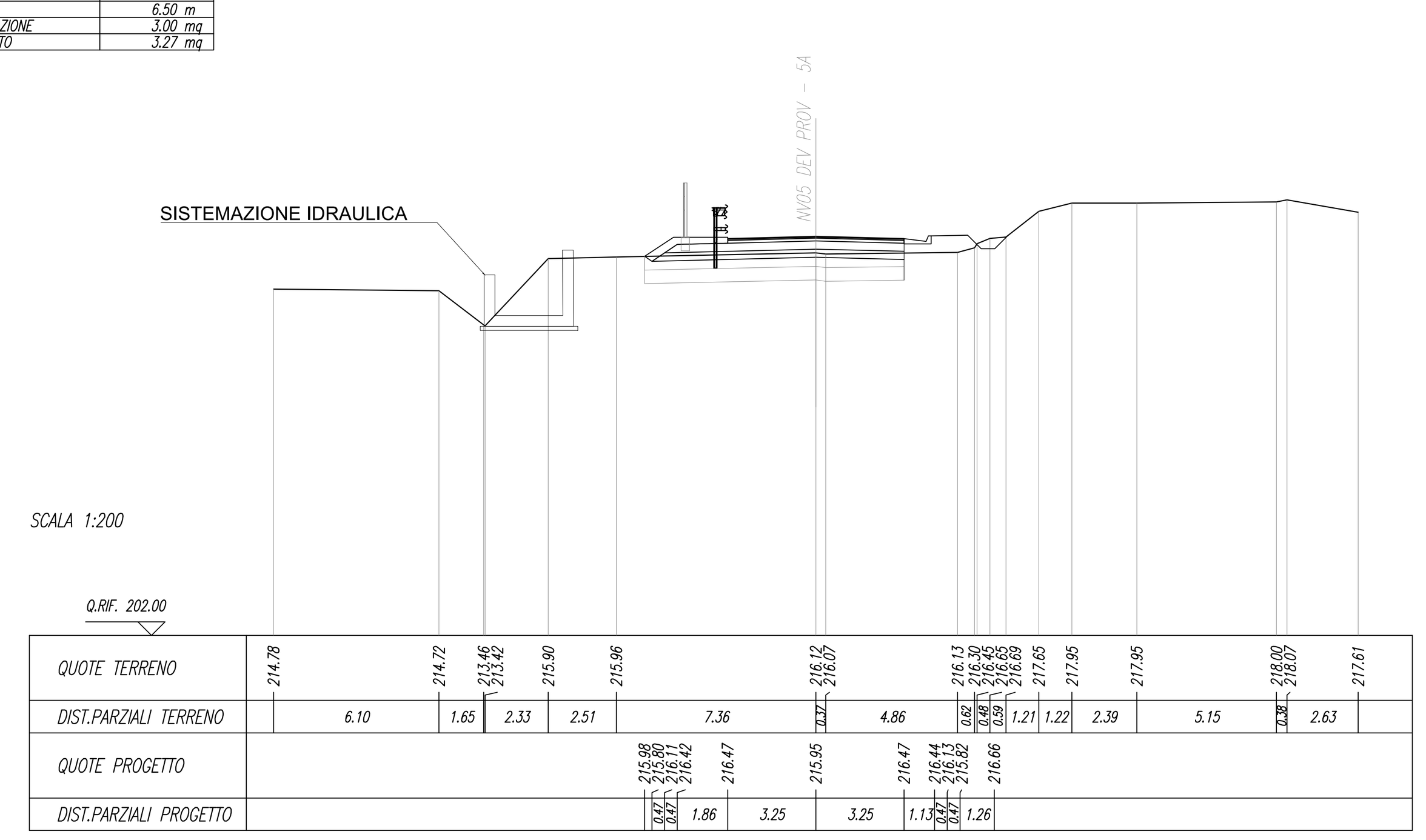

SEZIONE N. : 20
Q. PROGETTO : 217.26
DIST.PROG. : 0+475.00

SCAVI E BONIFICHE	
STERRO	0.54 mq
SCOTICO	11.08 m
BONIFICA	11.08 m
FOSSO	1.07 mq

RILEVATI	
RILEVATO	15.64 mq
TERRENO VEGETALE	6.13 m

SOVRASTRUTTURA STRADALE	
STRATO DI USURA	6.50 m
STRATO DI BINDER	6.50 m
STRATO DI BASE	6.50 m
STRATO DI FONDAZIONE	2.59 mq
SUPER COMPATTATO	2.72 mq

MANUFATTI	
CANALETTA	0.17 mq

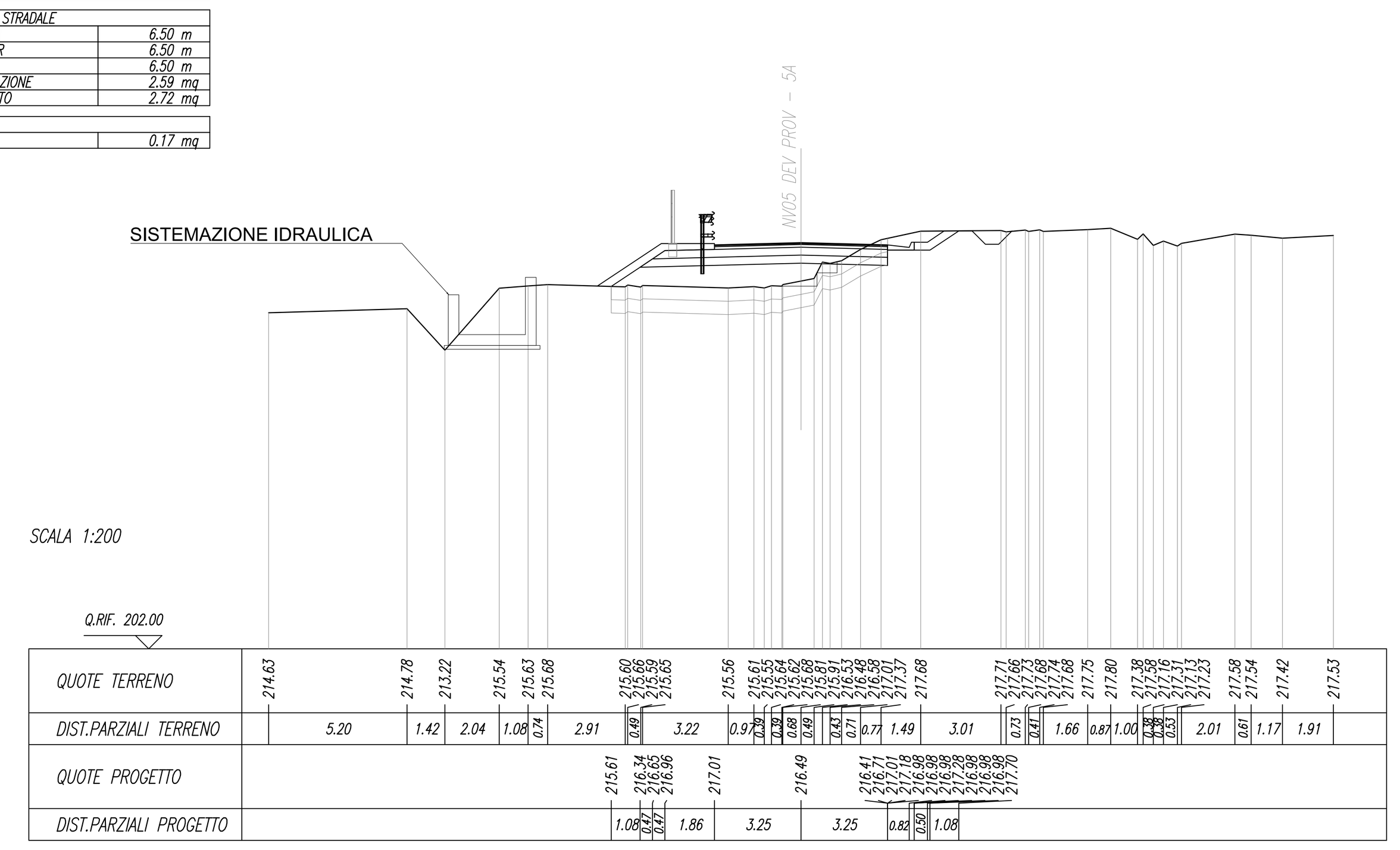

SEZIONE N. : 21
Q. PROGETTO : 217.55
DIST.PROG. : 0+500.00

SCAVI E BONIFICHE	
FOSSO	1.01 mq

RILEVATI	
TERRENO VEGETALE	5.19 m

SOVRASTRUTTURA STRADALE	
STRATO DI USURA	6.50 m
STRATO DI BINDER	6.50 m
STRATO DI BASE	6.50 m
STRATO DI FONDAZIONE	3.00 mq
SUPER COMPATTATO	3.27 mq



SEZIONE N. : 22
Q. PROGETTO : 217.45
DIST.PROG. : 0+525.00

SCAVI E BONIFICHE	
STERRO	1.68 mq
SCOTICO	10.61 m
BONIFICA	10.61 m
FOSSO	1.06 mq

RILEVATI	
RILEVATO	0.39 mq
TERRENO VEGETALE	3.87 m

SOVRASTRUTTURA STRADALE	
STRATO DI USURA	6.50 m
STRATO DI BINDER	6.50 m
STRATO DI BASE	6.50 m
STRATO DI FONDAZIONE	2.59 mq
SUPER COMPATTATO	2.72 mq

MANUFATTI	
CANALETTA	0.17 mq



SEZIONE N. : 23
Q. PROGETTO : 217.29
DIST.PROG. : 0+550.00

SCAVI E BONIFICHE	
STERRO	6.56 mq
SCOTICO	10.90 m
BONIFICA	10.90 m
FOSSO	1.34 mq
SCOTICO IN TRINCEA	4.20 m

RILEVATI	
RILEVATO	0.40 mq
TERRENO VEGETALE	4.87 m

SOVRASTRUTTURA STRADALE	
STRATO DI USURA	6.56 m
STRATO DI BINDER	6.56 m
STRATO DI BASE	6.56 m
STRATO DI FONDAZIONE	2.59 mq
SUPER COMPATTATO	2.73 mq

MANUFATTI	
CANALETTA	0.17 mq

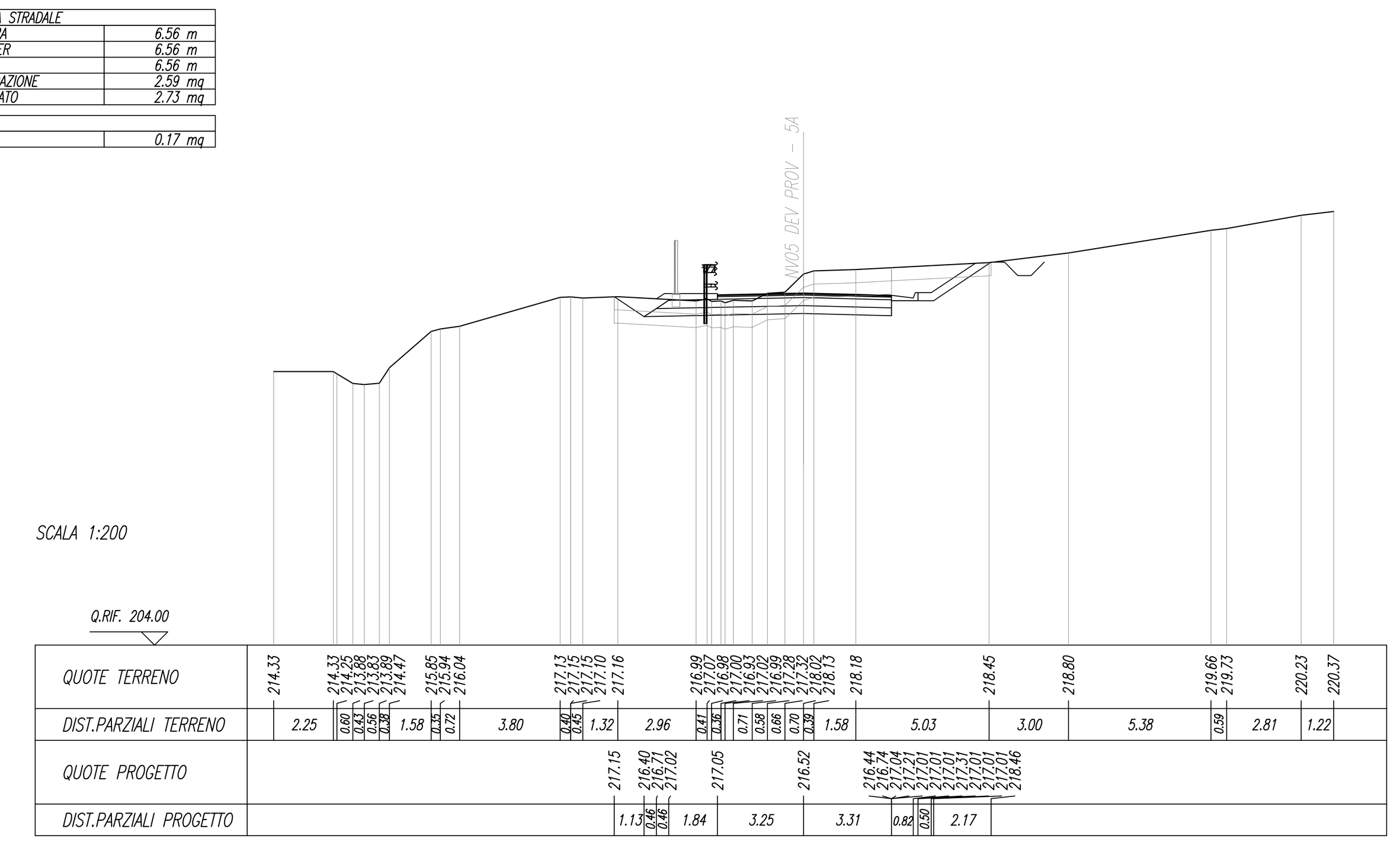

SEZIONE N. : 24
Q. PROGETTO : 217.12
DIST.PROG. : 0+575.00

SCAVI E BONIFICHE	
STERRO	3.40 mq
SCOTICO	10.13 m
BONIFICA	10.13 m
FOSSO	1.17 mq
SCOTICO IN TRINCEA	3.50 m

RILEVATI	
RILEVATO	0.90 mq
TERRENO VEGETALE	4.21 m

SOVRASTRUTTURA STRADALE	
STRATO DI USURA	6.72 m
STRATO DI BINDER	6.72 m
STRATO DI BASE	6.72 m
STRATO DI FONDAZIONE	2.60 mq
SUPER COMPATTATO	2.72 mq

MANUFATTI	
CANALETTA	0.17 mq



COMMITTENTE:

RFI RETE FERROVIARIA ITALIANA
GRUPPO FERROVIE DELLO STATO ITALIANE

PROGETTAZIONE:

ITALFERR
GRUPPO FERROVIE DELLO STATO ITALIANE

DIRETTRICE FERROVIARIA MESSINA - CATANIA - PALERMO

NUOVO COLLEGAMENTO PALERMO - CATANIA

U.O. INFRASTRUTTURE CENTRO

PROGETTO DEFINITIVO

TRATTA DITTAINO - CATENANUOVA

VIABILITA'

NV05 - VARIANTE S.S.192 (ASSE 1) - ADEGUAMENTO ESISTENTE (ASSE 2) - DEVIAZIONE PROVVISORIA - Km 6+800 (prog.ANAS da 25+780 A 26+750)

Deviazione provvisoria - Sezioni trasversali - tav. 2/3

SCALA: 1:200

COMMESSA	LOTTO	FASE	ENTE	TIPO DOC.	OPERA/DISCIPLINA	PROGR.	REV.
RS3E	50	D	29	W9	NV0500	002	A

Rev.	Descrizione	Redatto	Data	Verificato	Data	Approvato	Data	Autorizzato Data
A	Emissione esecutiva	L. Mazzoni	Dicembre 2019	F. Ciccarello	Dicembre 2019	F.Sparacino	Dicembre 2019	F.Arduini Dicembre 2019

ITALFERR S.p.A. Direzione Tecnica Infrastrutture Centro Dott. Ing. Fabrizio Arduini Ordine degli Ingegneri della Provincia di Roma

File: RS3E50D29W9NV0500002A.dwg | n. Elab.: 469