SCAVI E BONIFICHE	
SCOTICO	1,97 mq
BONIFICA	12,17 m
FOSSO	1,17 mq
SCAVO A DRAGONE	7,11 mq
SCOTICO IN TRINCEA	13,31 m

RILEVATI	
RILEVATO	4,87 mq
TERRENO VEGETALE	5,38 m

SOVRASTRUTTURA STRADALE	
STRATO DI USURA	9,96 m
STRATO DI BINDER	9,96 m
STRATO DI BASE	9,96 m
STRATO DI FONDAZIONE	4,41 mq
SUPER COMPATTATO	1,56 mq

MANUFATTI	
CANALETTA	0,17 mq

SEZIONE N. : 25
Q. PROGETTO : 221.90
DIST.PROG. : 0+600.00

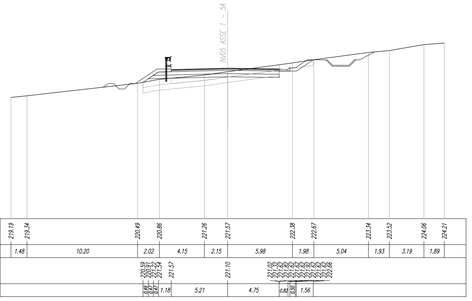

SCAVI E BONIFICHE	
SCOTICO	18,43 m
BONIFICA	18,43 m
FOSSO	1,19 mq
SCAVO A DRAGONE	8,25 m

RILEVATI	
RILEVATO	18,15 mq
TERRENO VEGETALE	7,40 m

SOVRASTRUTTURA STRADALE	
STRATO DI USURA	10,60 m
STRATO DI BINDER	10,60 m
STRATO DI BASE	10,60 m
STRATO DI FONDAZIONE	4,92 mq
SUPER COMPATTATO	4,29 mq

SEZIONE N. : 26
Q. PROGETTO : 221.64
DIST.PROG. : 0+625.00

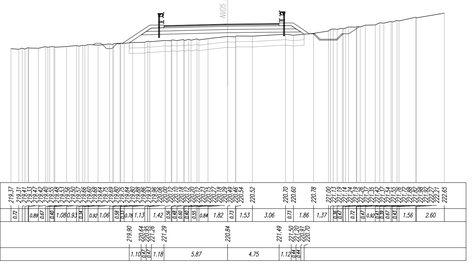

SCAVI E BONIFICHE	
SCOTICO	17,29 m
BONIFICA	17,29 m
FOSSO	1,12 mq

RILEVATI	
RILEVATO	20,83 mq
TERRENO VEGETALE	7,80 m

SOVRASTRUTTURA STRADALE	
STRATO DI USURA	11,35 m
STRATO DI BINDER	11,35 m
STRATO DI BASE	11,35 m
STRATO DI FONDAZIONE	4,26 mq
SUPER COMPATTATO	4,47 mq

SEZIONE N. : 27
Q. PROGETTO : 221.30
DIST.PROG. : 0+650.00

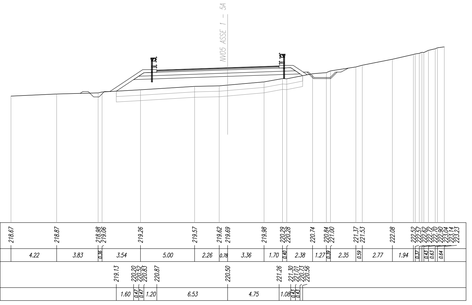

SCAVI E BONIFICHE	
SCOTICO	19,42 m
BONIFICA	19,42 m
FOSSO	1,19 mq

RILEVATI	
RILEVATO	31,64 mq
TERRENO VEGETALE	9,62 m

SOVRASTRUTTURA STRADALE	
STRATO DI USURA	11,95 m
STRATO DI BINDER	11,95 m
STRATO DI BASE	11,95 m
STRATO DI FONDAZIONE	4,46 mq
SUPER COMPATTATO	4,67 mq

SEZIONE N. : 28
Q. PROGETTO : 220.87
DIST.PROG. : 0+675.00

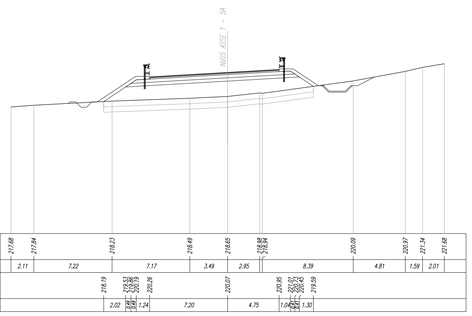

SCAVI E BONIFICHE	
SCOTICO	21,08 m
BONIFICA	21,08 m
FOSSO	1,21 mq
SCAVO A DRAGONE	8,75 m

RILEVATI	
RILEVATO	41,71 mq
TERRENO VEGETALE	10,90 m

SOVRASTRUTTURA STRADALE	
STRATO DI USURA	12,50 m
STRATO DI BINDER	12,50 m
STRATO DI BASE	12,50 m
STRATO DI FONDAZIONE	4,59 mq
SUPER COMPATTATO	4,85 mq

SEZIONE N. : 29
Q. PROGETTO : 220.37
DIST.PROG. : 0+700.00

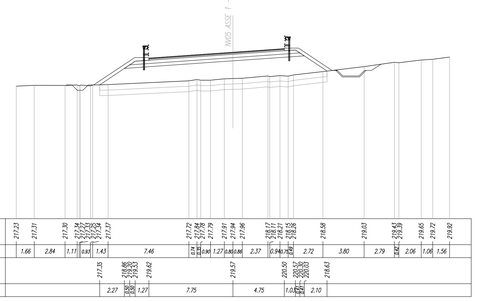

SCAVI E BONIFICHE	
SCOTICO	18,43 m
BONIFICA	18,43 m
FOSSO	0,99 mq
SCAVO A DRAGONE	8,25 m

RILEVATI	
RILEVATO	20,21 mq
TERRENO VEGETALE	7,91 m

SOVRASTRUTTURA STRADALE	
STRATO DI USURA	12,50 m
STRATO DI BINDER	12,50 m
STRATO DI BASE	12,50 m
STRATO DI FONDAZIONE	4,59 mq
SUPER COMPATTATO	4,85 mq

SEZIONE N. : 30
Q. PROGETTO : 219.78
DIST.PROG. : 0+725.00

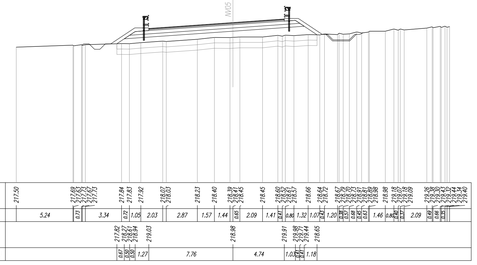

SCAVI E BONIFICHE	
SCOTICO	17,42 m
BONIFICA	17,42 m
FOSSO	1,03 mq
SCAVO A DRAGONE	8,75 m

RILEVATI	
RILEVATO	11,56 mq
TERRENO VEGETALE	6,35 m

SOVRASTRUTTURA STRADALE	
STRATO DI USURA	12,50 m
STRATO DI BINDER	12,50 m
STRATO DI BASE	12,50 m
STRATO DI FONDAZIONE	4,59 mq
SUPER COMPATTATO	4,85 mq

SEZIONE N. : 31
Q. PROGETTO : 219.10
DIST.PROG. : 0+750.00

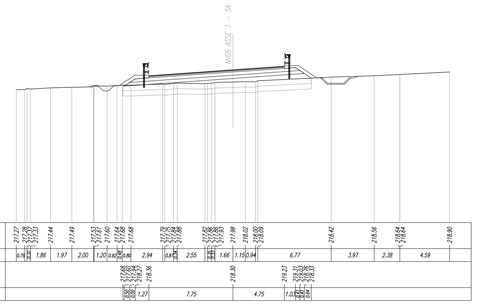

SCAVI E BONIFICHE	
SCOTICO	17,92 m
BONIFICA	17,92 m
FOSSO	1,08 mq
SCAVO A DRAGONE	10,01 m

RILEVATI	
RILEVATO	9,99 mq
TERRENO VEGETALE	5,06 m

SOVRASTRUTTURA STRADALE	
STRATO DI USURA	12,50 m
STRATO DI BINDER	12,50 m
STRATO DI BASE	12,50 m
STRATO DI FONDAZIONE	4,58 mq
SUPER COMPATTATO	4,85 mq

SEZIONE N. : 32
Q. PROGETTO : 218.34
DIST.PROG. : 0+775.00

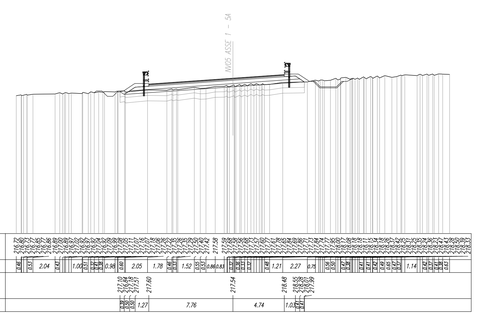

SCAVI E BONIFICHE	
SCOTICO	17,42 m
BONIFICA	17,42 m
FOSSO	1,03 mq
SCAVO A DRAGONE	7,26 m

RILEVATI	
RILEVATO	9,65 mq
TERRENO VEGETALE	5,14 m

SOVRASTRUTTURA STRADALE	
STRATO DI USURA	12,50 m
STRATO DI BINDER	12,50 m
STRATO DI BASE	12,50 m
STRATO DI FONDAZIONE	4,58 mq
SUPER COMPATTATO	4,85 mq

SEZIONE N. : 33
Q. PROGETTO : 217.50
DIST.PROG. : 0+800.00

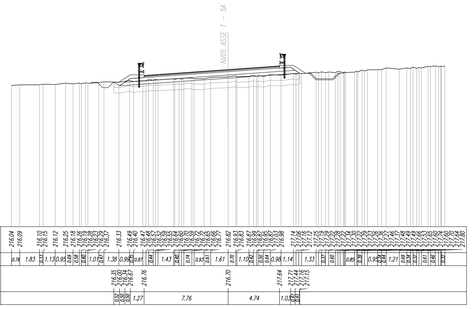

SCAVI E BONIFICHE	
SCOTICO	17,08 m
BONIFICA	17,08 m
FOSSO	1,17 mq
SCAVO A DRAGONE	5,66 m

RILEVATI	
RILEVATO	6,56 mq
TERRENO VEGETALE	4,88 m

SOVRASTRUTTURA STRADALE	
STRATO DI USURA	12,50 m
STRATO DI BINDER	12,50 m
STRATO DI BASE	12,50 m
STRATO DI FONDAZIONE	4,58 mq
SUPER COMPATTATO	4,85 mq

SEZIONE N. : 34
Q. PROGETTO : 216.58
DIST.PROG. : 0+825.00

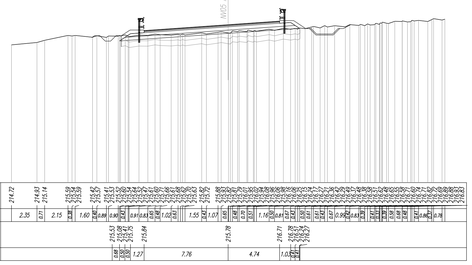

SCAVI E BONIFICHE	
SCOTICO	18,04 m
BONIFICA	18,04 m
FOSSO	1,18 mq
SCAVO A DRAGONE	12,76 m

RILEVATI	
RILEVATO	4,61 mq
TERRENO VEGETALE	5,12 m

SOVRASTRUTTURA STRADALE	
STRATO DI USURA	13,15 m
STRATO DI BINDER	13,15 m
STRATO DI BASE	13,15 m
STRATO DI FONDAZIONE	4,47 mq
SUPER COMPATTATO	4,75 mq

SEZIONE N. : 35
Q. PROGETTO : 215.57
DIST.PROG. : 0+850.00

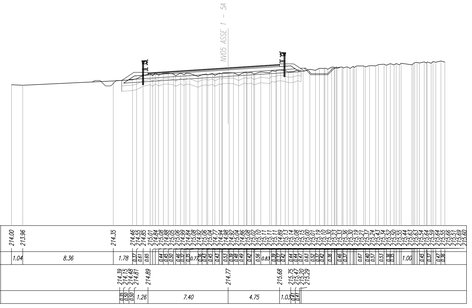

SCAVI E BONIFICHE	
SCOTICO	16,62 m
BONIFICA	16,62 m
FOSSO	0,97 mq
SCAVO A DRAGONE	5,32 m

RILEVATI	
RILEVATO	4,71 mq
TERRENO VEGETALE	4,90 m

SOVRASTRUTTURA STRADALE	
STRATO DI USURA	11,29 m
STRATO DI BINDER	11,29 m
STRATO DI BASE	11,29 m
STRATO DI FONDAZIONE	4,47 mq
SUPER COMPATTATO	4,67 mq

SEZIONE N. : 36
Q. PROGETTO : 214.56
DIST.PROG. : 0+875.00

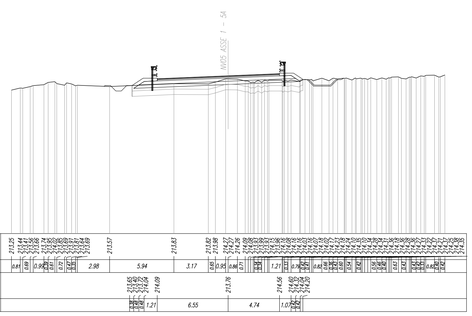

COMMITTENTE:

RFI RETE FERROVIARIA ITALIANA
GRUPPO FERROVIE DELLO STATO ITALIANE

PROGETTAZIONE:

ITALFERR
GRUPPO FERROVIE DELLO STATO ITALIANE

DIRETTRICE FERROVIARIA MESSINA - CATANIA - PALERMO

NUOVO COLLEGAMENTO PALERMO - CATANIA

U.O. INFRASTRUTTURE CENTRO

PROGETTO DEFINITIVO

TRATTA DITTAINO - CATENANUOVA

VIABILITA'

NV05 - VARIANTE S.S.192 (ASSE 1) - ADEGUAMENTO ESISTENTE (ASSE 2) - DEVIAZIONE PROVVISORIA - Km 6+800 (prog.ANAS da 25+780 A 26+750)

Variante S.S. 192 - Sezioni trasversali - tav. 3/4

SCALA: 1:200

COMMESSA	LOTTO	FASE	ENTE	TIPO DOC.	OPERA/DISCIPLINA	PROGR.	REV.
RS3E	50	D	29	W9	NV0500	006	A

Rev.	Descrizione	Redatto	Data	Verificato	Data	Approvato	Data	Autorizzato Data
A	Emissione esecutiva	L. Hassani	Dicembre 2019	F. Ciccarello	Dicembre 2019	F.Speranzoni	Dicembre 2019	F.Bulzoni Dicembre 2019

File: RS3E50D29W9NV0500006A.dwg

n. Elab.: 475