SCAVI E BONIFICHE	
FOSSO	1,16 mq
SCAVO A GRADONI	1,50 m

RILEVATI	
RILEVATO	1,99 mq
TERRENO VEGETALE	4,64 m

COVERAGTISTITURA STRADALE	
STRATO DI USURA	6,80 m
STRATO DI BINDER	6,80 m
STRATO DI BASE	6,80 m
STRATO DI FONDAZIONE	1,46 mq
SUPER COMPATTATO	7,74 mq

SEZIONE N. : 37
Q. PROGETTO : 213.73
DIST.PROG. : 0+900.00

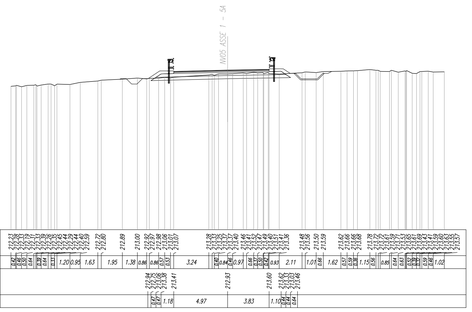

SCAVI E BONIFICHE	
FOSSO	0,41 mq
SCAVO A GRADONI	2,96 m

RILEVATI	
RILEVATO	1,49 mq
TERRENO VEGETALE	6,20 m

COVERAGTISTITURA STRADALE	
STRATO DI USURA	6,88 m
STRATO DI BINDER	6,88 m
STRATO DI BASE	6,88 m
STRATO DI FONDAZIONE	2,90 mq
SUPER COMPATTATO	7,77 mq

SEZIONE N. : 38
Q. PROGETTO : 213.09
DIST.PROG. : 0+925.00



COVERAGTISTITURA STRADALE	
STRATO DI USURA	6,19 m
STRATO DI BINDER	6,19 m
STRATO DI BASE	6,19 m

SEZIONE N. : 39
Q. PROGETTO : 212.64
DIST.PROG. : 0+950.00

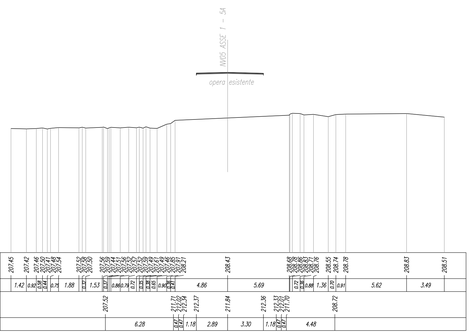

COVERAGTISTITURA STRADALE	
STRATO DI USURA	9,50 m
STRATO DI BINDER	9,50 m
STRATO DI BASE	9,50 m

SEZIONE N. : 40
Q. PROGETTO : 212.34
DIST.PROG. : 0+975.66

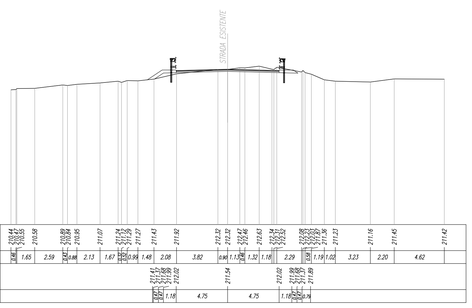

COMMITTENTE:

RFI RETE FERROVIARIA ITALIANA
GRUPPO FERROVIE DELLO STATO ITALIANE

PROGETTAZIONE:

ITALFERR
GRUPPO FERROVIE DELLO STATO ITALIANE

DIRETTRICE FERROVIARIA MESSINA - CATANIA - PALERMO

NUOVO COLLEGAMENTO PALERMO - CATANIA

U.O. INFRASTRUTTURE CENTRO

PROGETTO DEFINITIVO

TRATTA DITTAINO - CATENANUOVA

VIABILITA'

NV05 - VARIANTE S.S.192 (ASSE 1) - ADEGUAMENTO ESISTENTE (ASSE 2) - DEVIAZIONE PROVVISORIA - Km 6+800 (prog.ANAS da 25+780 A 26+750)

Variante S.S. 192 - Sezioni trasversali - tav. 4/4

SCALA: 1:200

COMMESSA	LOTTO	FASE	ENTE	TIPO DOC.	OPERA/DISCIPLINA	PROGR.	REV.
RS3E	50	D	29	W9	NV0500	007	A

Rev.	Descrizione	Redatto	Data	Verificato	Data	Approvato	Data	Autorizzato Data
A	Emissione esecutiva	L. Hassani	Dicembre 2019	F. Cocuzello	Dicembre 2019	F.Speranzino	Dicembre 2019	F.Ghelfi Dicembre 2019

File: RS3E50D29W9NV0500007A.dwg

n. Elab.: 476