| SCAVI E BONIFICHE | |
|---|---|
| STERRO | 2.98 mq |
| SCOTICO | 10.15 m |
| BONIFICA | 10.15 m |
| TOSSO | 2.14 mq |
| SCOTICO IN TRINCEA | 7.05 m |

| RILEVATI | |
|---|---|
| RILEVATO | 6.64 mq |
| TERRENO VEGETALE | 21.70 m |

| COVERSTRUTTURA STRADALE | |
|---|---|
| STRATO DI FONDAZIONE | 2.98 mq |
| SUPER COMPATTATO | 4.28 mq |

SEZIONE N. : 2
Q. PROGETTO : 239.86
DIST.PROG. : 04+025.00

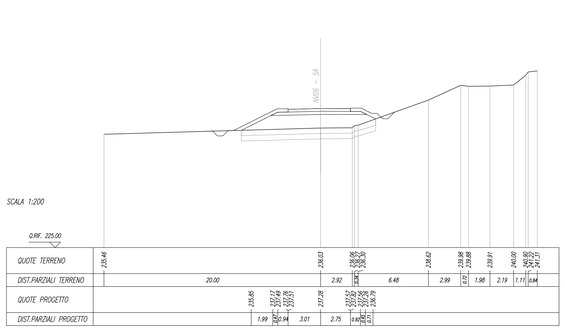


| SCAVI E BONIFICHE | |
|---|---|
| STERRO | 0.37 mq |
| SCOTICO | 25.42 m |
| BONIFICA | 25.42 m |
| TOSSO | 2.00 mq |
| SCOTICO IN TRINCEA | 3.15 m |

| RILEVATI | |
|---|---|
| RILEVATO | 44.86 mq |
| TERRENO VEGETALE | 17.94 m |

| COVERSTRUTTURA STRADALE | |
|---|---|
| STRATO DI FONDAZIONE | 1.06 mq |
| SUPER COMPATTATO | 6.36 mq |

SEZIONE N. : 3
Q. PROGETTO : 239.45
DIST.PROG. : 04+050.00

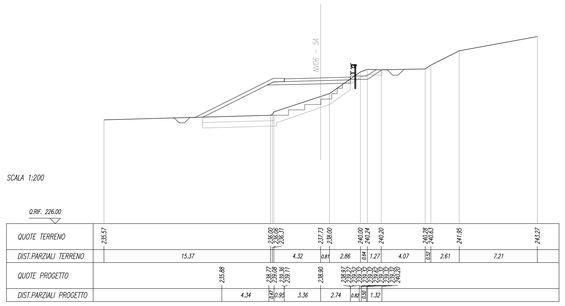


| SCAVI E BONIFICHE | |
|---|---|
| STERRO | 22.93 m |
| BONIFICA | 22.93 m |
| TOSSO | 1.34 mq |

| RILEVATI | |
|---|---|
| RILEVATO | 34.90 mq |
| TERRENO VEGETALE | 14.58 m |

| COVERSTRUTTURA STRADALE | |
|---|---|
| STRATO DI FONDAZIONE | 2.88 mq |
| SUPER COMPATTATO | 4.86 mq |

SEZIONE N. : 4
Q. PROGETTO : 237.83
DIST.PROG. : 04+075.00




| SCAVI E BONIFICHE | |
|---|---|
| STERRO | 18.64 m |
| BONIFICA | 18.64 m |
| TOSSO | 2.14 mq |

| RILEVATI | |
|---|---|
| RILEVATO | 17.96 mq |
| TERRENO VEGETALE | 11.36 m |

| COVERSTRUTTURA STRADALE | |
|---|---|
| STRATO DI FONDAZIONE | 2.92 mq |
| SUPER COMPATTATO | 4.84 mq |

SEZIONE N. : 5
Q. PROGETTO : 236.45
DIST.PROG. : 04+100.00

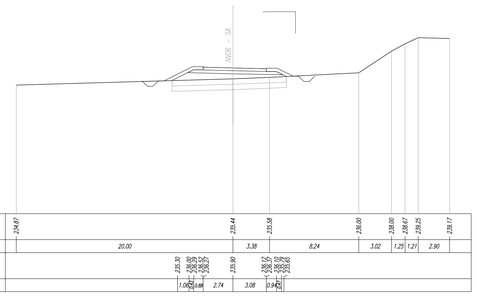


| SCAVI E BONIFICHE | |
|---|---|
| STERRO | 18.64 m |
| BONIFICA | 18.64 m |
| TOSSO | 2.04 mq |

| RILEVATI | |
|---|---|
| RILEVATO | 10.54 mq |
| TERRENO VEGETALE | 8.98 m |

| COVERSTRUTTURA STRADALE | |
|---|---|
| STRATO DI FONDAZIONE | 2.92 mq |
| SUPER COMPATTATO | 4.88 mq |

SEZIONE N. : 6
Q. PROGETTO : 235.93
DIST.PROG. : 04+125.00

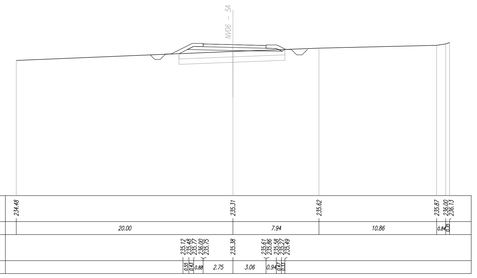


| SCAVI E BONIFICHE | |
|---|---|
| STERRO | 22.30 m |
| BONIFICA | 22.30 m |
| TOSSO | 1.58 mq |

| RILEVATI | |
|---|---|
| RILEVATO | 1.60 mq |
| TERRENO VEGETALE | 5.66 m |

| COVERSTRUTTURA STRADALE | |
|---|---|
| STRATO DI FONDAZIONE | 2.72 mq |
| SUPER COMPATTATO | 5.38 mq |

| MANUFATTI | |
|---|---|
| CANALETTA | 0.34 mq |

SEZIONE N. : 7
Q. PROGETTO : 235.98
DIST.PROG. : 04+144.97

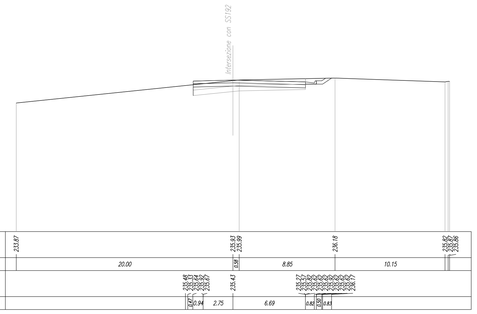


COMMITTENTE:

RFI RETE FERROVIARIA ITALIANA
GRUPPO FERROVIE DELLO STATO ITALIANE

PROGETTAZIONE:

ITALFERR
GRUPPO FERROVIE DELLO STATO ITALIANE

**DIRETTRICE FERROVIARIA MESSINA - CATANIA - PALERMO**

**NUOVO COLLEGAMENTO PALERMO - CATANIA**

**U.O. INFRASTRUTTURE CENTRO**

**PROGETTO DEFINITIVO**

**TRATTA DITTAINO - CATENANUOVA**

VIABILITA'

NV06 - Ripristino strada poderale

Sezioni trasversali

SCALA: 1:200

| COMMESSA | LOTTO | FASE | ENTE | TIPO DOC. | OPERA/DISCIPLINA | PROGR. | REV. |
|---|---|---|---|---|---|---|---|
| RS3E | 50 | D | 29 | W9 | NV0600 | 001 | B |

| Rev. | Descrizione | Redatto | Data | Verificato | Data | Approvato | Data | Autorizzato Data |
|---|---|---|---|---|---|---|---|---|
| A | Emissione esecutiva | L. Mazzori | Dicembre 2019 | F. Ciccarello | Dicembre 2019 | F.Speranzino | Dicembre 2019 | F.Bulzoni Gennaio 2020 |
| B | Emissione esecutiva | F. D'Angeli | Marzo 2020 | F. Ciccarello | Marzo 2020 | F.Speranzino | Marzo 2020 | DOTT. ING. FABIO BULZONI Ordine degli Ingegneri della Provincia di Roma n. A 20000 |

File: RS3E50D29VNNV0600001B.dwg n. Elab.: 482