SCALA 1:200	
QUOTA	330.25
QUOTA	330.25
ALTEZZA	
ALTEZZA	0.00 m
ALTEZZA ADDIZIONALE	0.00 m
ALTEZZA SCAVO/RINFIANCO	
ALTEZZA SCAVO	2.00 m
ALTEZZA SCAVO/RINFIANCO MONTE	2.00 m
ALTEZZA SCARPATA	2.00 m
AREE	
AREA TOT.	0.00 mq

SEZIONE N. : 41
Q. PROGETTO : 168.55
SVILUPPO : 3+893.00

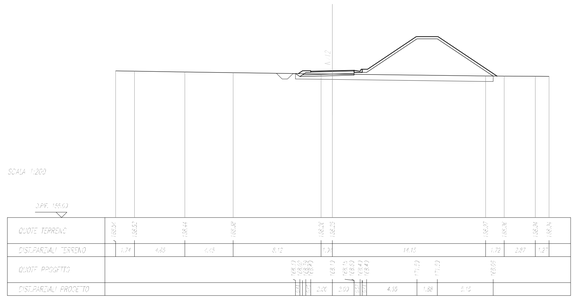

SCALA 1:200	
QUOTA	329.75
QUOTA	329.75
ALTEZZA	
ALTEZZA	0.00 m
ALTEZZA ADDIZIONALE	0.00 m
ALTEZZA SCAVO/RINFIANCO	
ALTEZZA SCAVO	2.00 m
ALTEZZA SCAVO/RINFIANCO MONTE	2.00 m
ALTEZZA SCARPATA	2.00 m
AREE	
AREA TOT.	0.00 mq

SEZIONE N. : 42
Q. PROGETTO : 168.23
SVILUPPO : 3+893.00

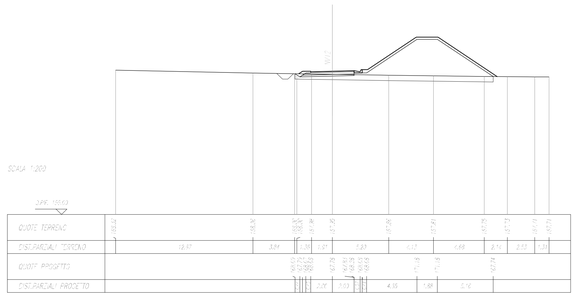

SCALA 1:200	
QUOTA	329.25
QUOTA	329.25
ALTEZZA	
ALTEZZA	0.00 m
ALTEZZA ADDIZIONALE	0.00 m
ALTEZZA SCAVO/RINFIANCO	
ALTEZZA SCAVO	2.00 m
ALTEZZA SCAVO/RINFIANCO MONTE	2.00 m
ALTEZZA SCARPATA	2.00 m
AREE	
AREA TOT.	0.00 mq

SEZIONE N. : 43
Q. PROGETTO : 167.91
SVILUPPO : 3+893.00

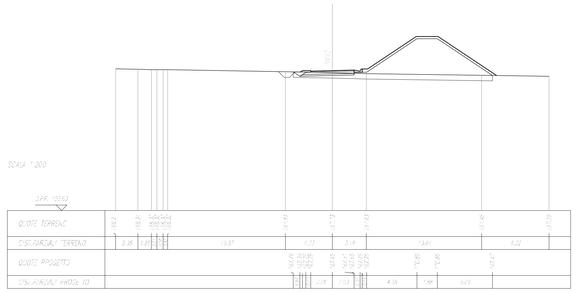

SCALA 1:200	
QUOTA	329.25
QUOTA	329.25
ALTEZZA	
ALTEZZA	0.00 m
ALTEZZA ADDIZIONALE	0.00 m
ALTEZZA SCAVO/RINFIANCO	
ALTEZZA SCAVO	2.00 m
ALTEZZA SCAVO/RINFIANCO MONTE	2.00 m
ALTEZZA SCARPATA	2.00 m
AREE	
AREA TOT.	0.00 mq

SEZIONE N. : 44
Q. PROGETTO : 167.83
SVILUPPO : 3+893.00

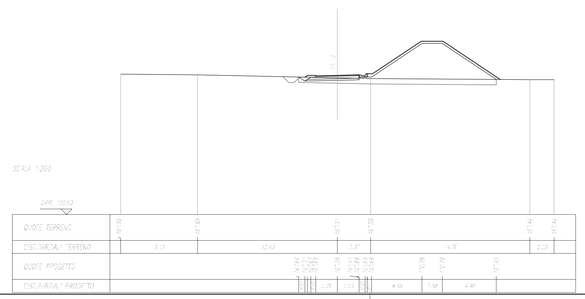

SCALA 1:200	
QUOTA	329.25
QUOTA	329.25
ALTEZZA	
ALTEZZA	0.00 m
ALTEZZA ADDIZIONALE	0.00 m
ALTEZZA SCAVO/RINFIANCO	
ALTEZZA SCAVO	2.00 m
ALTEZZA SCAVO/RINFIANCO MONTE	2.00 m
ALTEZZA SCARPATA	2.00 m
AREE	
AREA TOT.	0.00 mq

SEZIONE N. : 45
Q. PROGETTO : 167.55
SVILUPPO : 3+893.00

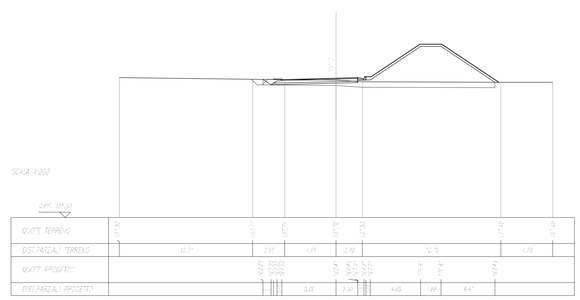

SCALA 1:200	
QUOTA	329.25
QUOTA	329.25
ALTEZZA	
ALTEZZA	0.00 m
ALTEZZA ADDIZIONALE	0.00 m
ALTEZZA SCAVO/RINFIANCO	
ALTEZZA SCAVO	2.00 m
ALTEZZA SCAVO/RINFIANCO MONTE	2.00 m
ALTEZZA SCARPATA	2.00 m
AREE	
AREA TOT.	0.00 mq

SEZIONE N. : 46
Q. PROGETTO : 167.55
SVILUPPO : 3+893.00

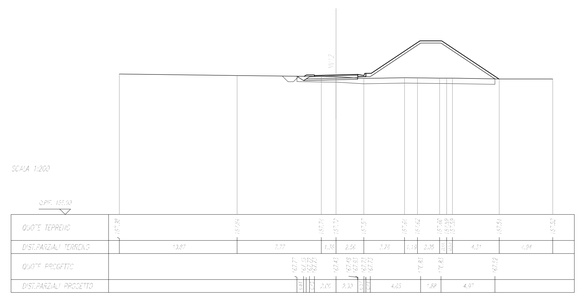

SCALA 1:200	
QUOTA	329.25
QUOTA	329.25
ALTEZZA	
ALTEZZA	0.00 m
ALTEZZA ADDIZIONALE	0.00 m
ALTEZZA SCAVO/RINFIANCO	
ALTEZZA SCAVO	2.00 m
ALTEZZA SCAVO/RINFIANCO MONTE	2.00 m
ALTEZZA SCARPATA	2.00 m
AREE	
AREA TOT.	0.00 mq

SEZIONE N. : 47
Q. PROGETTO : 167.91
SVILUPPO : 3+893.00

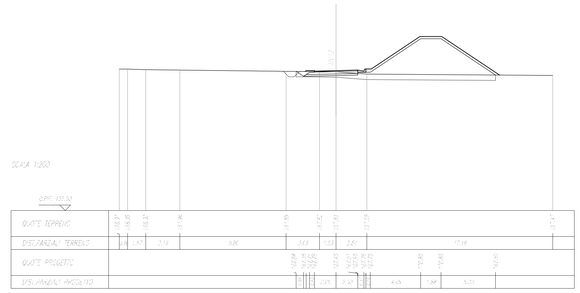

SCALA 1:200	
QUOTA	329.25
QUOTA	329.25
ALTEZZA	
ALTEZZA	0.00 m
ALTEZZA ADDIZIONALE	0.00 m
ALTEZZA SCAVO/RINFIANCO	
ALTEZZA SCAVO	2.00 m
ALTEZZA SCAVO/RINFIANCO MONTE	2.00 m
ALTEZZA SCARPATA	2.00 m
AREE	
AREA TOT.	0.00 mq

SEZIONE N. : 48
Q. PROGETTO : 167.93
SVILUPPO : 3+893.00

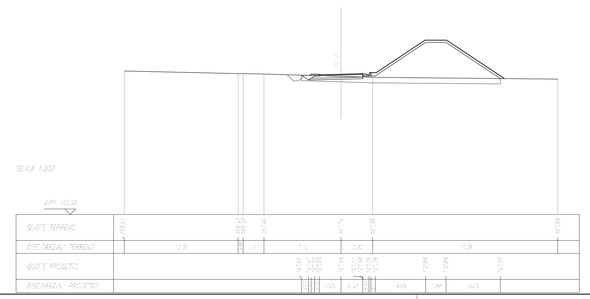

COMMITTENTE:

RFI RETE FERROVIARIA ITALIANA
GRUPPO FERROVIE DELLO STATO ITALIANE

PROGETTAZIONE:

ITALFERR
GRUPPO FERROVIE DELLO STATO ITALIANE

DIRETTRICE FERROVIARIA MESSINA - CATANIA - PALERMO

NUOVO COLLEGAMENTO PALERMO - CATANIA

U.O. INFRASTRUTTURE SUD

PROGETTO DEFINITIVO

TRATTA DITTAINO - CATENANUOVA

INFRASTRUTTURA FERROVIARIA

VIABILITA'
NV12 - Ripristino viabilità poderale

Sezioni Trasversali - Tav.6/12 - NV12

SCALA: 1:200

COMMESSA	LOTTO	FASE	ENTE	TIPO DOC.	OPERA/DISCIPLINA	PROGR.	REV.
RS3E	50	D	78	W9	NV1200	006	A

Rev.	Descrizione	Redatto	Data	Verificato	Data	Approvato	Data	Autorizzato Data
A	Emissione esecutiva	E. Abbasciano	Dic.2019	C.W. Damjc	Dic.2019	F. Sgambato	Dic.2019	D. Tiberti Dic.2019

File: RS3E50D78WNV1200006A.dwg

n. Elab.: 510