SCAVI A SEZIONE	
SCAVO	370 m³
ROCCIA	730.00
RILEVATI	
RILEVATO	1.139 m³
RILEVATO DI CAVA	1.139 m³
RIPARTIZIONE RILEVATO	
RILEVATO A FORZA	1.139 m³
RILEVATO A ROCCIA	0.00 m³
RILEVATO A ROCCIA DA CAVA	0.00 m³
RILEVATO A CAVA	1.139 m³
RIPORTI	
RIPORTO	370 m³

SEZIONE N. : 65
Q. PROGETTO : 170.24
DISTANZA : 1+400.00

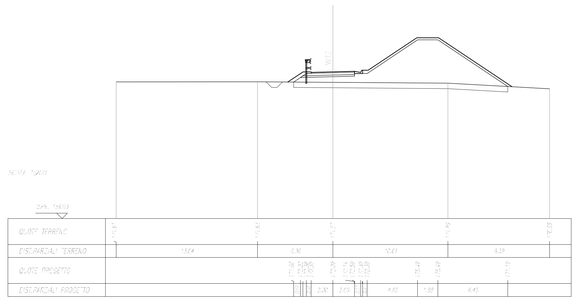

SCAVI A SEZIONE	
SCAVO	370 m³
ROCCIA	730.00
RILEVATI	
RILEVATO	1.139 m³
RILEVATO DI CAVA	1.139 m³
RIPARTIZIONE RILEVATO	
RILEVATO A FORZA	1.139 m³
RILEVATO A ROCCIA	0.00 m³
RILEVATO A ROCCIA DA CAVA	0.00 m³
RILEVATO A CAVA	1.139 m³
RIPORTI	
RIPORTO	370 m³

SEZIONE N. : 69
Q. PROGETTO : 170.29
DISTANZA : 1+300.00

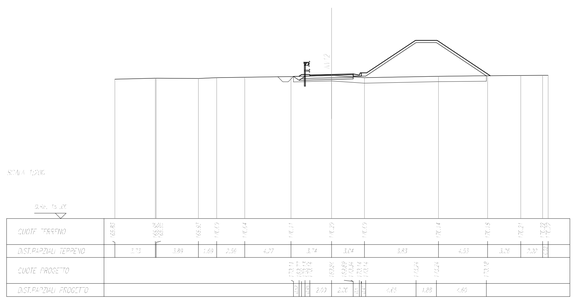

SCAVI A SEZIONE	
SCAVO	770 m³
ROCCIA	770.00
RILEVATI	
RILEVATO	1.139 m³
RILEVATO DI CAVA	1.139 m³
RIPARTIZIONE RILEVATO	
RILEVATO A FORZA	1.139 m³
RILEVATO A ROCCIA	0.00 m³
RILEVATO A ROCCIA DA CAVA	0.00 m³
RILEVATO A CAVA	1.139 m³
RIPORTI	
RIPORTO	370 m³

SEZIONE N. : 66
Q. PROGETTO : 172.14
DISTANZA : 1+300.00

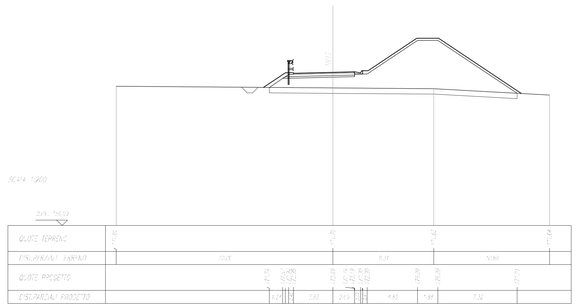

SCAVI A SEZIONE	
SCAVO	770 m³
ROCCIA	770.00
RILEVATI	
RILEVATO	1.139 m³
RILEVATO DI CAVA	1.139 m³
RIPARTIZIONE RILEVATO	
RILEVATO A FORZA	1.139 m³
RILEVATO A ROCCIA	0.00 m³
RILEVATO A ROCCIA DA CAVA	0.00 m³
RILEVATO A CAVA	1.139 m³
RIPORTI	
RIPORTO	370 m³

SEZIONE N. : 70
Q. PROGETTO : 168.28
DISTANZA : 1+200.00

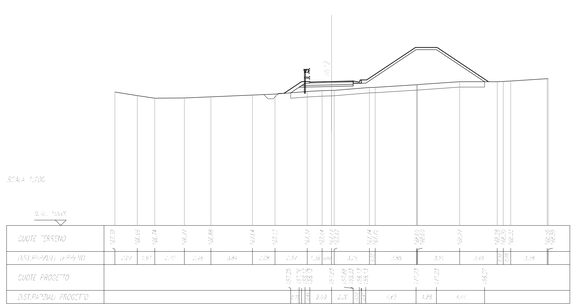

SCAVI A SEZIONE	
SCAVO	770 m³
ROCCIA	770.00
RILEVATI	
RILEVATO	1.139 m³
RILEVATO DI CAVA	1.139 m³
RIPARTIZIONE RILEVATO	
RILEVATO A FORZA	1.139 m³
RILEVATO A ROCCIA	0.00 m³
RILEVATO A ROCCIA DA CAVA	0.00 m³
RILEVATO A CAVA	1.139 m³
RIPORTI	
RIPORTO	370 m³

SEZIONE N. : 67
Q. PROGETTO : 172.96
DISTANZA : 1+100.00

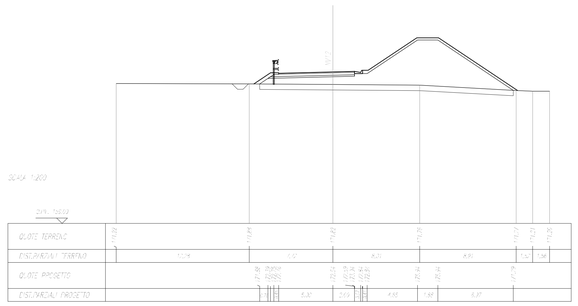

SCAVI A SEZIONE	
SCAVO	770 m³
ROCCIA	770.00
RILEVATI	
RILEVATO	1.139 m³
RILEVATO DI CAVA	1.139 m³
RIPARTIZIONE RILEVATO	
RILEVATO A FORZA	1.139 m³
RILEVATO A ROCCIA	0.00 m³
RILEVATO A ROCCIA DA CAVA	0.00 m³
RILEVATO A CAVA	1.139 m³
RIPORTI	
RIPORTO	370 m³

SEZIONE N. : 71
Q. PROGETTO : 166.45
DISTANZA : 1+000.00

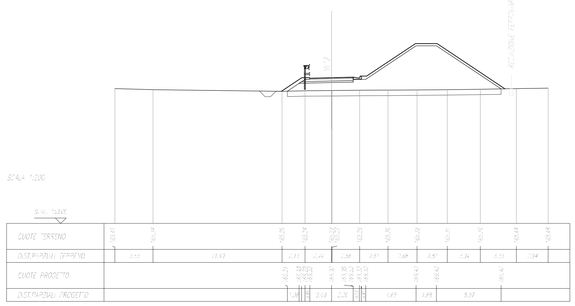

SCAVI A SEZIONE	
SCAVO	370 m³
ROCCIA	730.00
RILEVATI	
RILEVATO	1.139 m³
RILEVATO DI CAVA	1.139 m³
RIPARTIZIONE RILEVATO	
RILEVATO A FORZA	1.139 m³
RILEVATO A ROCCIA	0.00 m³
RILEVATO A ROCCIA DA CAVA	0.00 m³
RILEVATO A CAVA	1.139 m³
RIPORTI	
RIPORTO	370 m³

SEZIONE N. : 68
Q. PROGETTO : 172.03
DISTANZA : 1+100.00

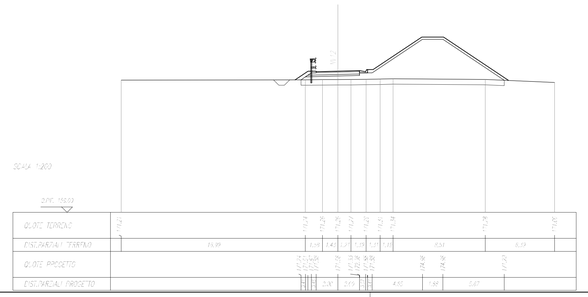

SCAVI A SEZIONE	
SCAVO	770 m³
ROCCIA	770.00
RILEVATI	
RILEVATO	1.139 m³
RILEVATO DI CAVA	1.139 m³
RIPARTIZIONE RILEVATO	
RILEVATO A FORZA	1.139 m³
RILEVATO A ROCCIA	0.00 m³
RILEVATO A ROCCIA DA CAVA	0.00 m³
RILEVATO A CAVA	1.139 m³
RIPORTI	
RIPORTO	370 m³

SEZIONE N. : 72
Q. PROGETTO : 165.11
DISTANZA : 1+000.00

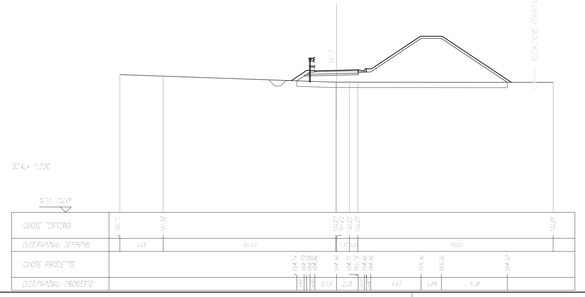

COMMITTENTE:

RFI RETE FERROVIARIA ITALIANA
GRUPPO FERROVIE DELLO STATO ITALIANE

PROGETTAZIONE:

ITALFERR
GRUPPO FERROVIE DELLO STATO ITALIANE

DIRETTRICE FERROVIARIA MESSINA - CATANIA - PALERMO

NUOVO COLLEGAMENTO PALERMO - CATANIA

U.O. INFRASTRUTTURE SUD

PROGETTO DEFINITIVO

TRATTA DITTAINO - CATENANUOVA

INFRASTRUTTURA FERROVIARIA

VIABILITA'
NV12 - Ripristino viabilità poderale

Sezioni Trasversali - Tav.9/12 - NV12

SCALA: 1:200

COMMESSA	LOTTO	FASE	ENTE	TIPO DOC.	OPERA/DISCIPLINA	PROGR.	REV.
RS3E	50	D	78	W9	NV1200	009	A

Rev.	Descrizione	Redatto	Data	Verificato	Data	Approvato	Data	Autorizzato Data
A	Emissione esecutiva	E. Abbasciano	Dic.2019	L.Frasca	Dic.2019	F. Lo Presto	Dic.2019	D. Tiberti Dic.2019

File: RS3E50D78WPNV1200009A.dwg

n. Elab.: 513