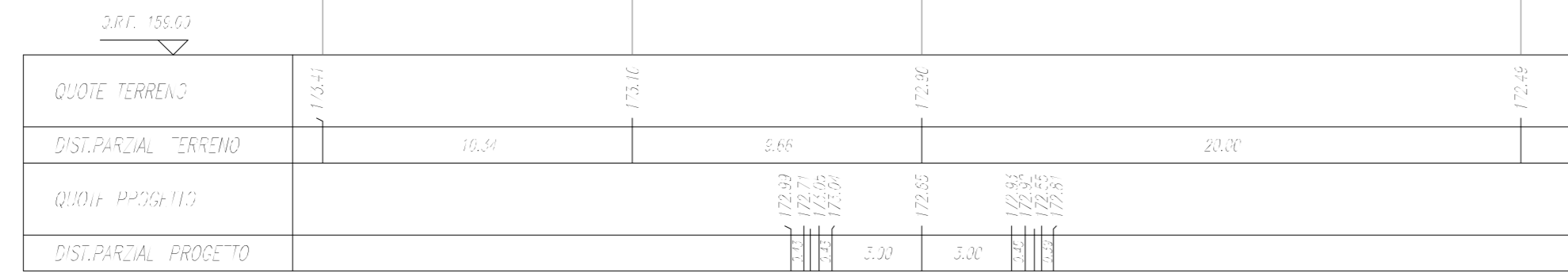


PROIEZIONE	1:200
SCALA	1:200
DATA	12/10/19
PROGETTO	12/10/19
VERIFICA	12/10/19
APPROVAZIONE	12/10/19
PROIEZIONE	1:200
SCALA	1:200
DATA	12/10/19
PROGETTO	12/10/19
VERIFICA	12/10/19
APPROVAZIONE	12/10/19

SEZIONE N. 17
Q. PROGETTO : 173.10
DISTANZA : 4430.4

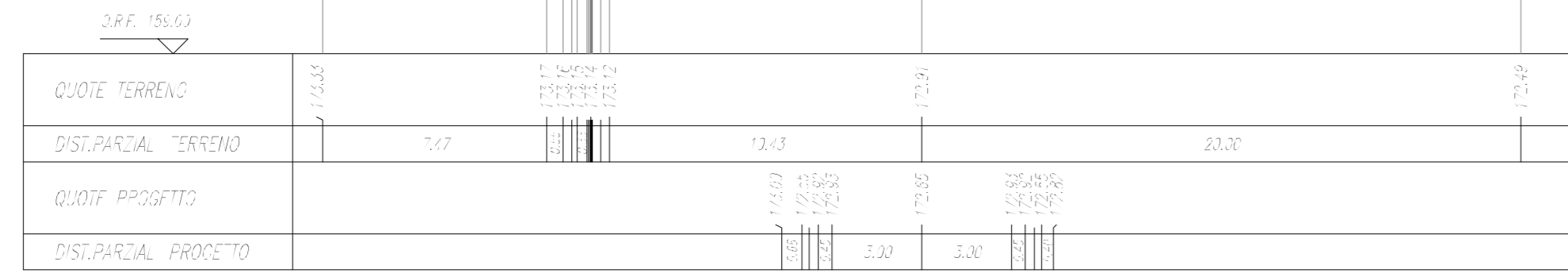
SCALA 1:200



PROIEZIONE	1:200
SCALA	1:200
DATA	12/10/19
PROGETTO	12/10/19
VERIFICA	12/10/19
APPROVAZIONE	12/10/19
PROIEZIONE	1:200
SCALA	1:200
DATA	12/10/19
PROGETTO	12/10/19
VERIFICA	12/10/19
APPROVAZIONE	12/10/19

SEZIONE N. 18
Q. PROGETTO : 173.10
DISTANZA : 4430.4

SCALA 1:200



PROIEZIONE	1:200
SCALA	1:200
DATA	12/10/19
PROGETTO	12/10/19
VERIFICA	12/10/19
APPROVAZIONE	12/10/19
PROIEZIONE	1:200
SCALA	1:200
DATA	12/10/19
PROGETTO	12/10/19
VERIFICA	12/10/19
APPROVAZIONE	12/10/19

SEZIONE N. 19
Q. PROGETTO : 173.10
DISTANZA : 4430.4

SCALA 1:200



PROIEZIONE	1:200
SCALA	1:200
DATA	12/10/19
PROGETTO	12/10/19
VERIFICA	12/10/19
APPROVAZIONE	12/10/19
PROIEZIONE	1:200
SCALA	1:200
DATA	12/10/19
PROGETTO	12/10/19
VERIFICA	12/10/19
APPROVAZIONE	12/10/19

SEZIONE N. 20
Q. PROGETTO : 173.10
DISTANZA : 4430.4

SCALA 1:200

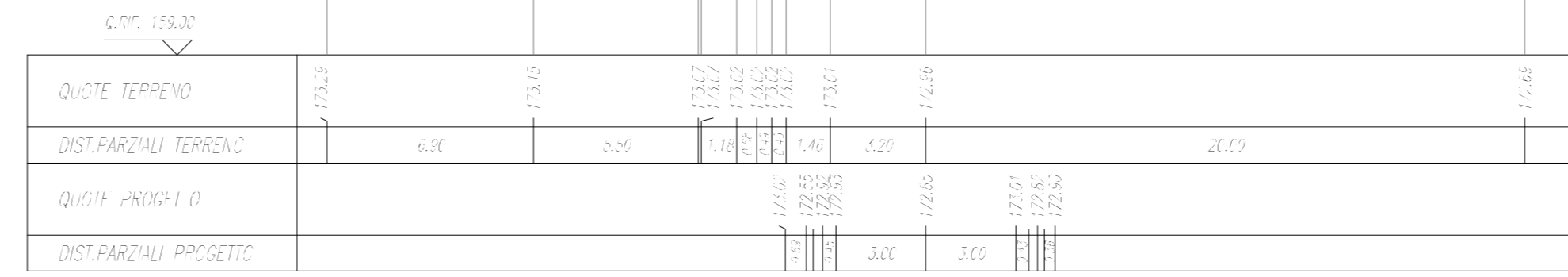


PROIEZIONE	1:200
SCALA	1:200
DATA	12/10/19
PROGETTO	12/10/19
VERIFICA	12/10/19
APPROVAZIONE	12/10/19
PROIEZIONE	1:200
SCALA	1:200
DATA	12/10/19
PROGETTO	12/10/19
VERIFICA	12/10/19
APPROVAZIONE	12/10/19

SEZIONE N. 21
Q. PROGETTO : 173.10
DISTANZA : 4430.4

SEZIONE N. 21
Q. PROGETTO : 173.10
DISTANZA : 4430.4

SCALA 1:200

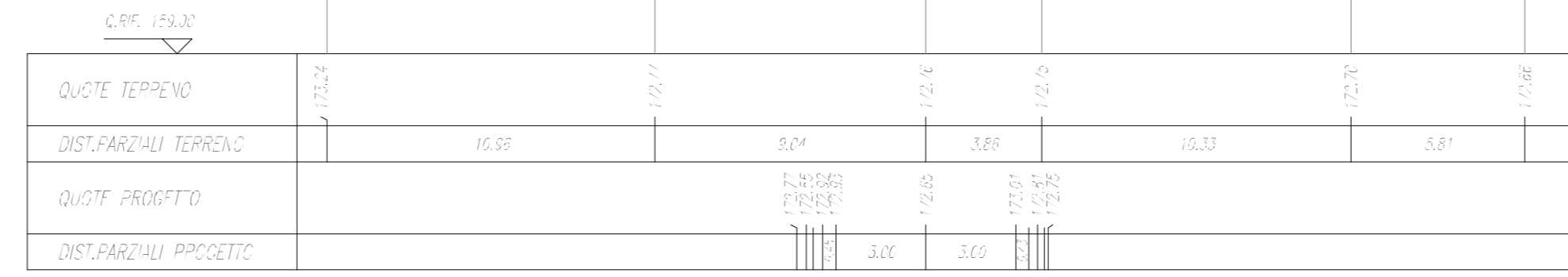


PROIEZIONE	1:200
SCALA	1:200
DATA	12/10/19
PROGETTO	12/10/19
VERIFICA	12/10/19
APPROVAZIONE	12/10/19
PROIEZIONE	1:200
SCALA	1:200
DATA	12/10/19
PROGETTO	12/10/19
VERIFICA	12/10/19
APPROVAZIONE	12/10/19

SEZIONE N. 22
Q. PROGETTO : 173.10
DISTANZA : 4430.4

SEZIONE N. 22
Q. PROGETTO : 173.10
DISTANZA : 4430.4

SCALA 1:200



PROIEZIONE	1:200
SCALA	1:200
DATA	12/10/19
PROGETTO	12/10/19
VERIFICA	12/10/19
APPROVAZIONE	12/10/19
PROIEZIONE	1:200
SCALA	1:200
DATA	12/10/19
PROGETTO	12/10/19
VERIFICA	12/10/19
APPROVAZIONE	12/10/19

SEZIONE N. 23
Q. PROGETTO : 173.10
DISTANZA : 4430.4

SEZIONE N. 23
Q. PROGETTO : 173.10
DISTANZA : 4430.4

SCALA 1:200

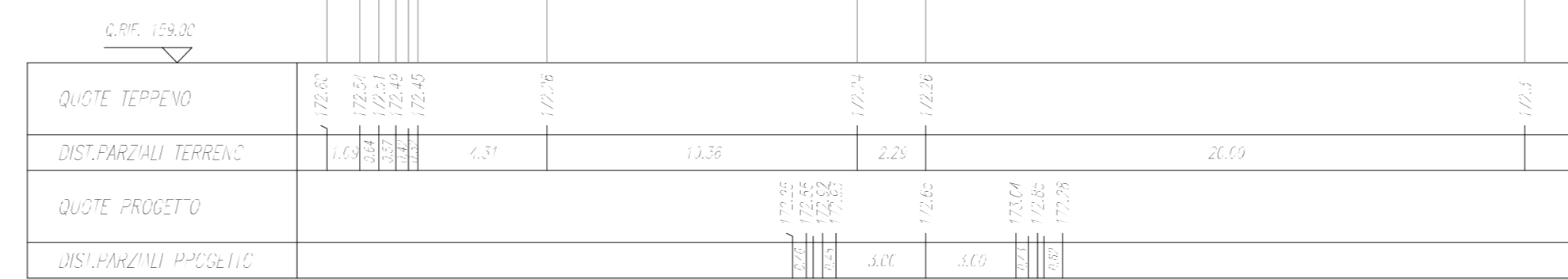


PROIEZIONE	1:200
SCALA	1:200
DATA	12/10/19
PROGETTO	12/10/19
VERIFICA	12/10/19
APPROVAZIONE	12/10/19
PROIEZIONE	1:200
SCALA	1:200
DATA	12/10/19
PROGETTO	12/10/19
VERIFICA	12/10/19
APPROVAZIONE	12/10/19

SEZIONE N. 24
Q. PROGETTO : 173.10
DISTANZA : 4430.4

SEZIONE N. 24
Q. PROGETTO : 173.10
DISTANZA : 4430.4

SCALA 1:200



COMMITTENTE: **RFI** RETE FERROVIARIA ITALIANA GRUPPO FERROVIE DELLO STATO ITALIANE

PROGETTAZIONE: **ITALFER** GRUPPO FERROVIE DELLO STATO ITALIANE

DIRETTRICE FERROVIARIA MESSINA - CATANIA - PALERMO
NUOVO COLLEGAMENTO PALERMO - CATANIA

U.O. INFRASTRUTTURE SUD
PROGETTO DEFINITIVO
TRATTA DITTAINO - CATENANUOVA
INFRASTRUTTURA FERROVIARIA
VIABILITA'
NV12-B - Soppressione PL al km 188+610 della LS
Sezioni Trasversali - Tav.3/5 - NV12-B

SCALA: **1:200**

COMMESSA LOTTO FASE ENTE TIPO DOC. OPERA/DISCIPLINA Progr. REV.
RS3E 50 D 78 W9 NV12B0 003 A

Rev.	Descrizione	Redatto	Data	Verificato	Data	Approvato	Data	Autorizzato Data
A	Emissione esecutiva	E. Abbondio	04/2019	C. L'Fari	04/2019	[Signature]	04/2019	D. Tiberti 04/2019

File: RS3E5078VVV12B003A.dwg n. Etab.: 524