SCAVI E BONIFICHE	
SCOTICO	6.78 m
FOSSO	1.24 mq
RILEVATI	
RILEVATO	3.89 mq
TERRENO VEGETALE	3.72 m
SOVRASTRUTTURA STRADALE	
STRATO DI USURA	4.00 m
STRATO DI BASE	4.00 m
STRATO DI SOTTOFONDO TRATTATO	1.03 mq
SUPER. COMPATTATO	0.86 mq

SEZIONE N. : 9
Q. PROGETTO : 152.99
DIST.PROG. : 0+165.00

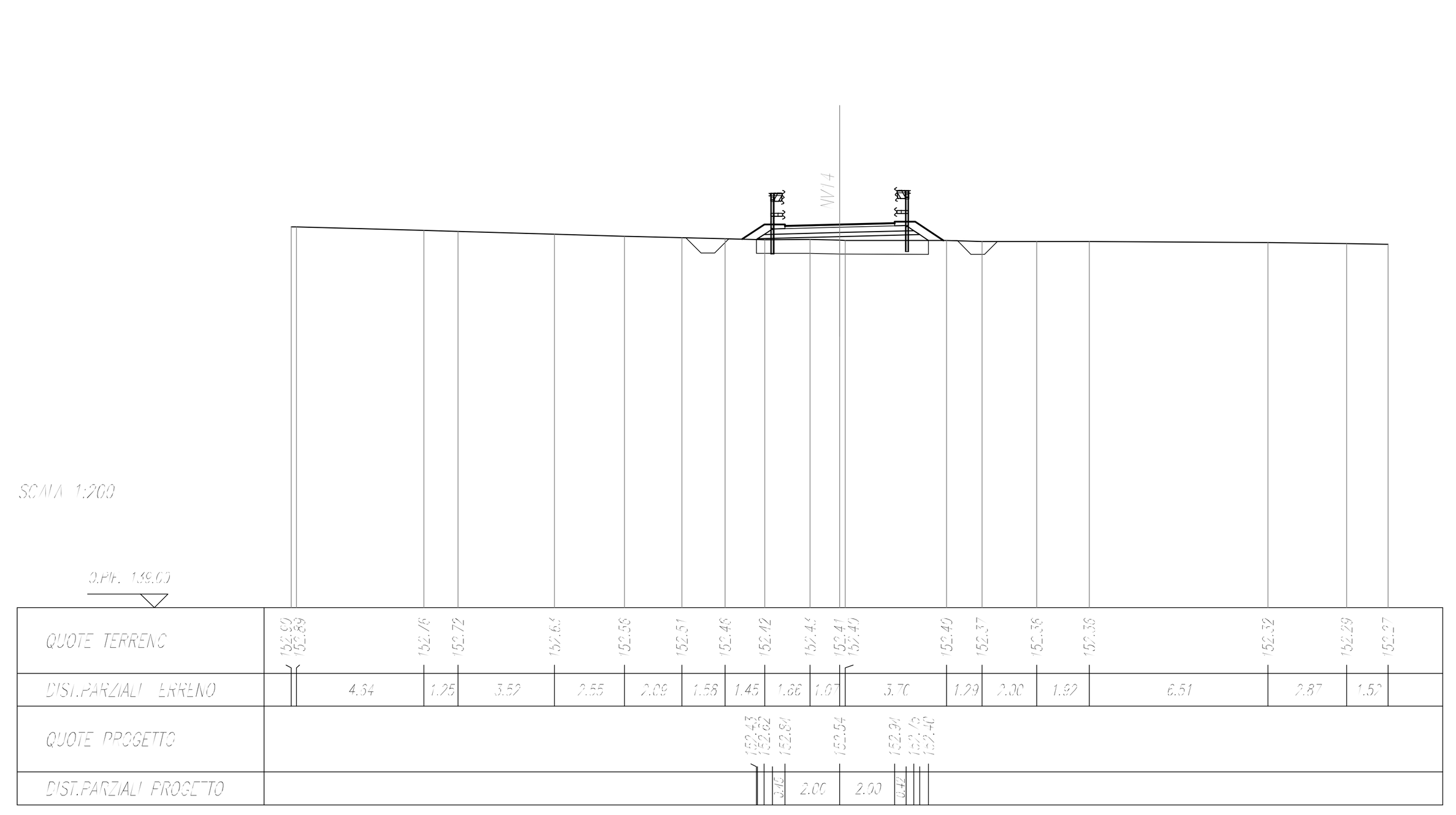

SCAVI E BONIFICHE	
SCOTICO	8.70 m
FOSSO	0.46 mq
RILEVATI	
RILEVATO	7.37 mq
TERRENO VEGETALE	4.27 m
SOVRASTRUTTURA STRADALE	
STRATO DI USURA	4.00 m
STRATO DI BASE	4.00 m
STRATO DI SOTTOFONDO TRATTATO	1.63 mq
SUPER. COMPATTATO	1.51 mq

SEZIONE VAR. FERROV.
Q. PROGETTO : 156.68
DIST.PROG. : 1+036.31

SEZIONE N. : 13
Q. PROGETTO : 154.32
DIST.PROG. : 0+240.00

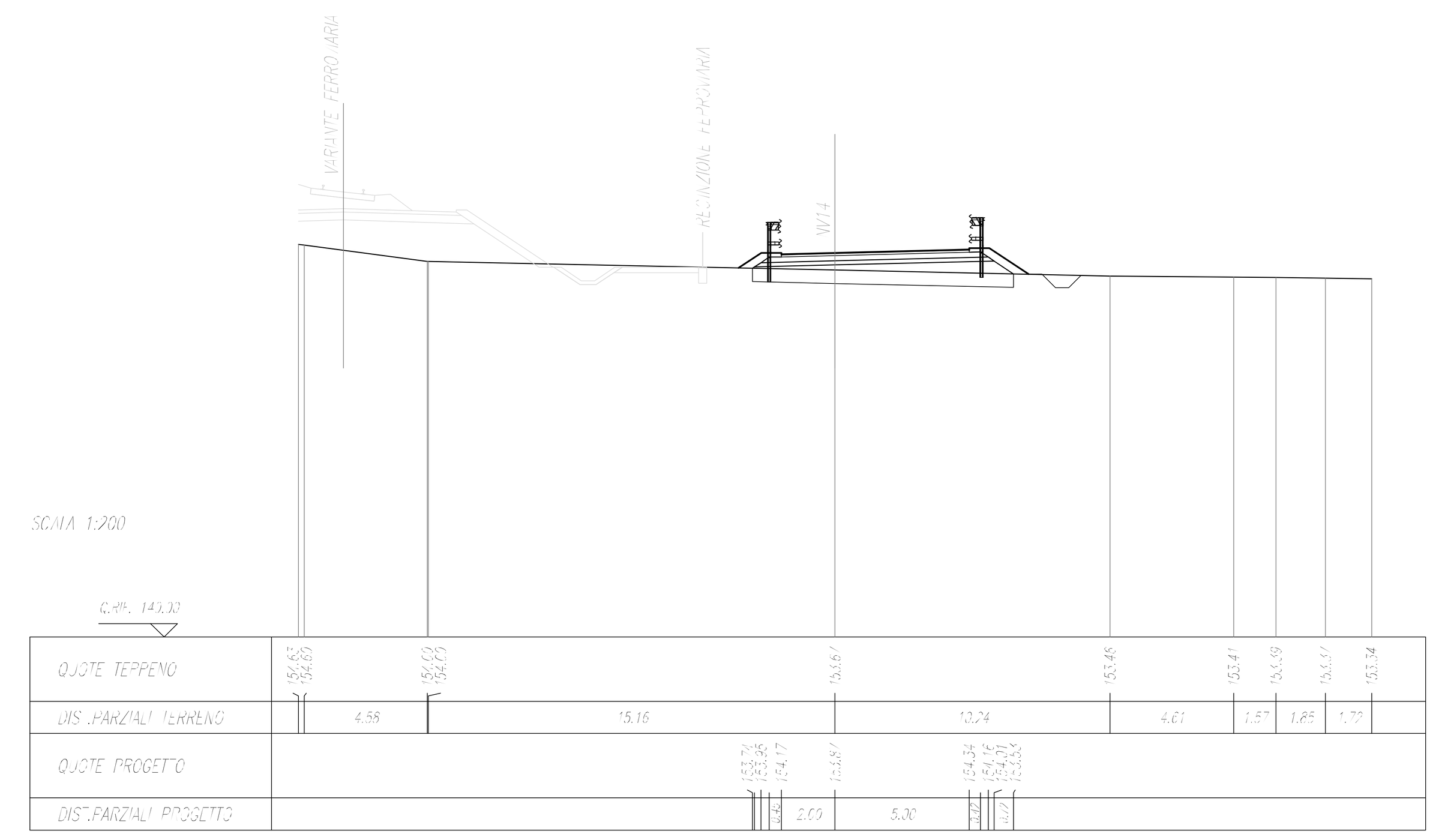

SCAVI E BONIFICHE	
SCOTICO	6.31 m
FOSSO	0.98 mq
RILEVATI	
RILEVATO	2.77 mq
TERRENO VEGETALE	3.13 m
SOVRASTRUTTURA STRADALE	
STRATO DI USURA	4.00 m
STRATO DI BASE	4.00 m
STRATO DI SOTTOFONDO TRATTATO	1.03 mq
SUPER. COMPATTATO	0.86 mq

SEZIONE VAR. FERROV.
Q. PROGETTO : 156.88
DIST.PROG. : 0+971.47

SEZIONE N. : 10
Q. PROGETTO : 153.33
DIST.PROG. : 0+180.00

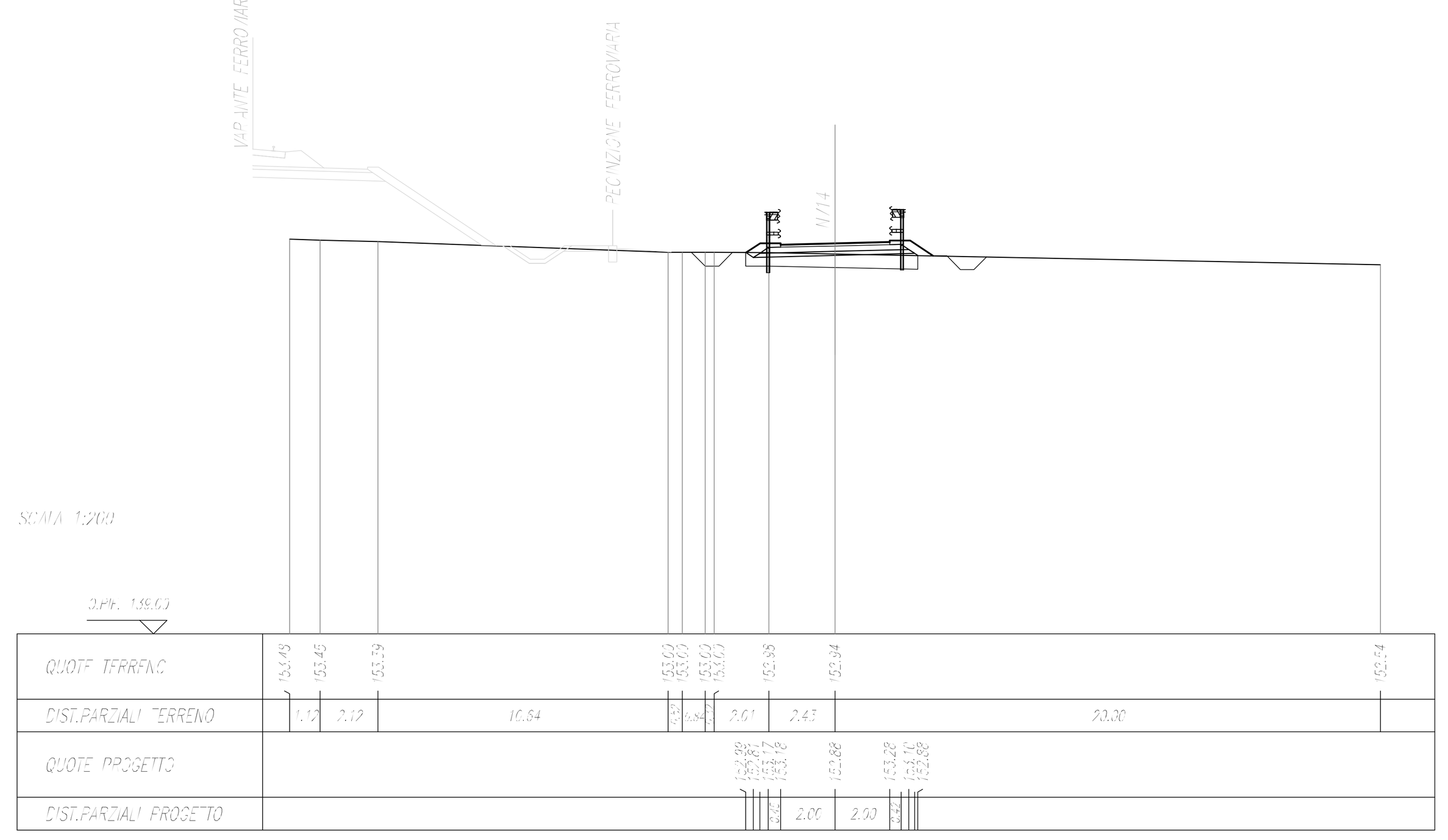

SCAVI E BONIFICHE	
SCOTICO	6.66 m
FOSSO	0.46 mq
RILEVATI	
RILEVATO	4.74 mq
TERRENO VEGETALE	4.14 m
SOVRASTRUTTURA STRADALE	
STRATO DI USURA	4.00 m
STRATO DI BASE	4.00 m
STRATO DI SOTTOFONDO TRATTATO	1.03 mq
SUPER. COMPATTATO	0.86 mq

SEZIONE VAR. FERROV.
Q. PROGETTO : 156.62
DIST.PROG. : 1+056.76

SEZIONE N. : 14
Q. PROGETTO : 154.65
DIST.PROG. : 0+260.00

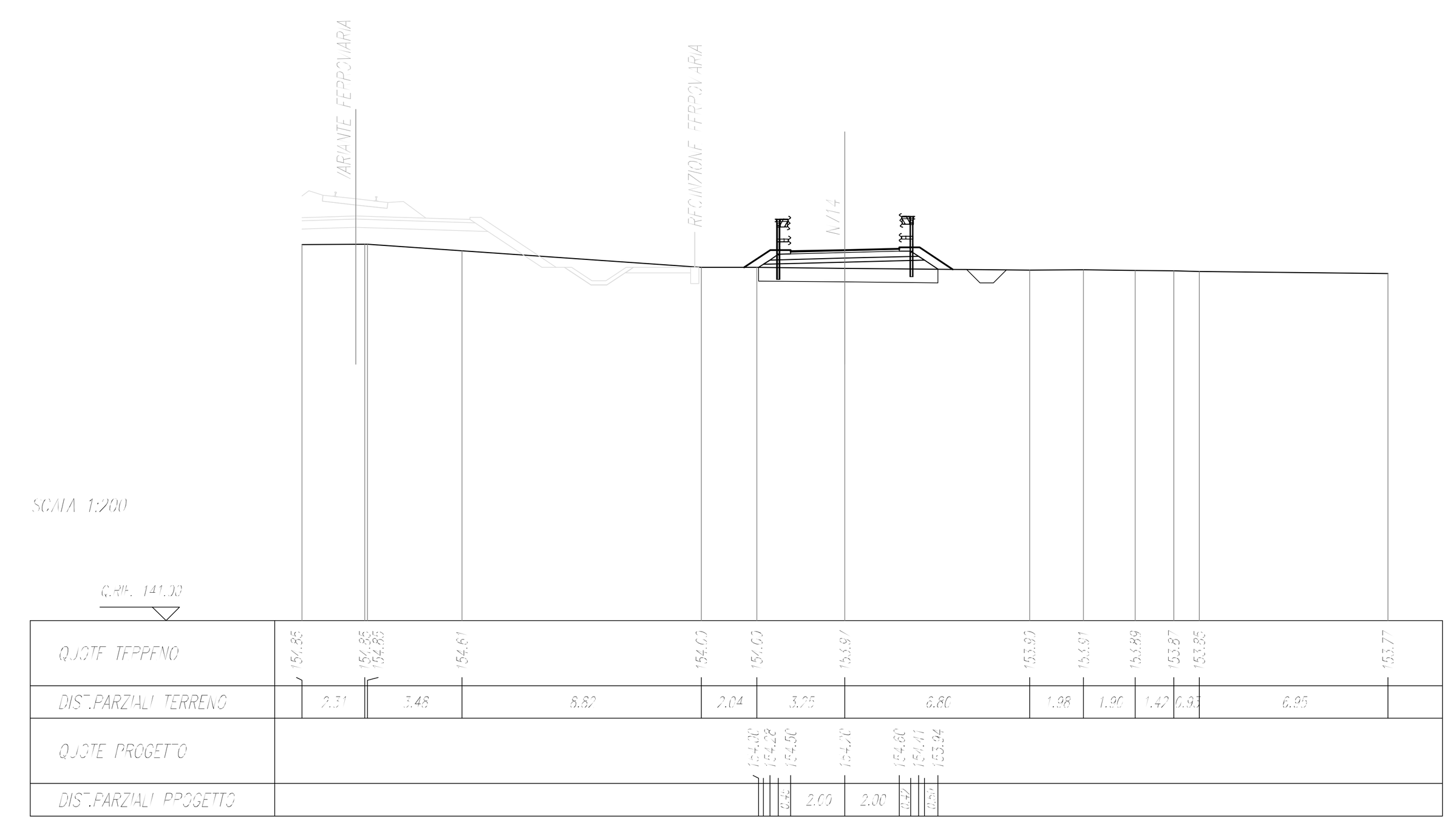

SCAVI E BONIFICHE	
SCOTICO	6.52 m
FOSSO	0.49 mq
RILEVATI	
RILEVATO	4.15 mq
TERRENO VEGETALE	4.07 m
SOVRASTRUTTURA STRADALE	
STRATO DI USURA	4.00 m
STRATO DI BASE	4.00 m
STRATO DI SOTTOFONDO TRATTATO	1.03 mq
SUPER. COMPATTATO	0.86 mq

SEZIONE VAR. FERROV.
Q. PROGETTO : 156.81
DIST.PROG. : 0+994.31

SEZIONE N. : 11
Q. PROGETTO : 153.66
DIST.PROG. : 0+200.00

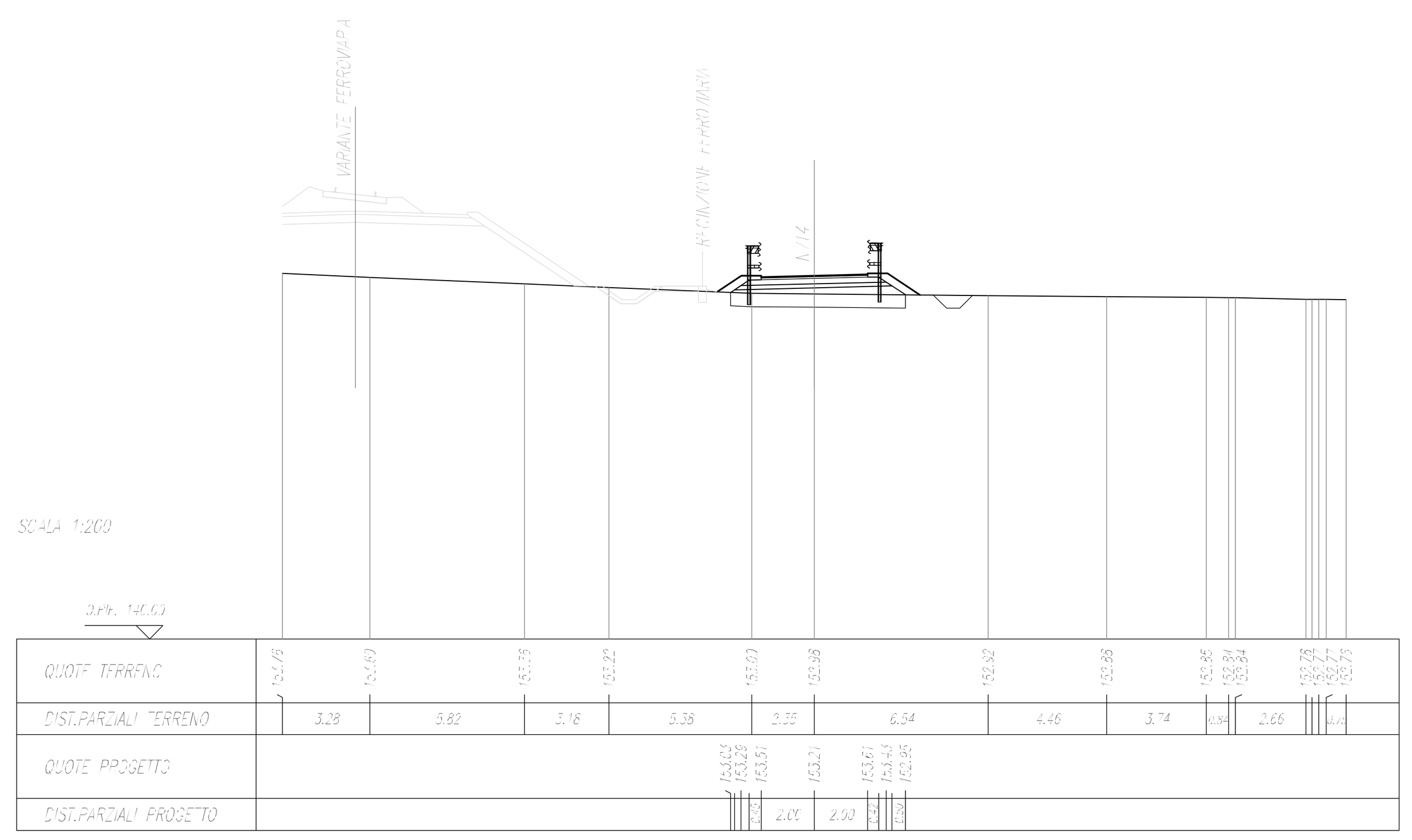

SCAVI E BONIFICHE	
SCOTICO	6.19 m
FOSSO	0.46 mq
RILEVATI	
RILEVATO	3.11 mq
TERRENO VEGETALE	3.34 m
SOVRASTRUTTURA STRADALE	
STRATO DI USURA	4.00 m
STRATO DI BASE	4.00 m
STRATO DI SOTTOFONDO TRATTATO	1.03 mq
SUPER. COMPATTATO	0.86 mq

SEZIONE VAR. FERROV.
Q. PROGETTO : 156.56
DIST.PROG. : 1+077.57

SEZIONE N. : 15
Q. PROGETTO : 154.97
DIST.PROG. : 0+280.00

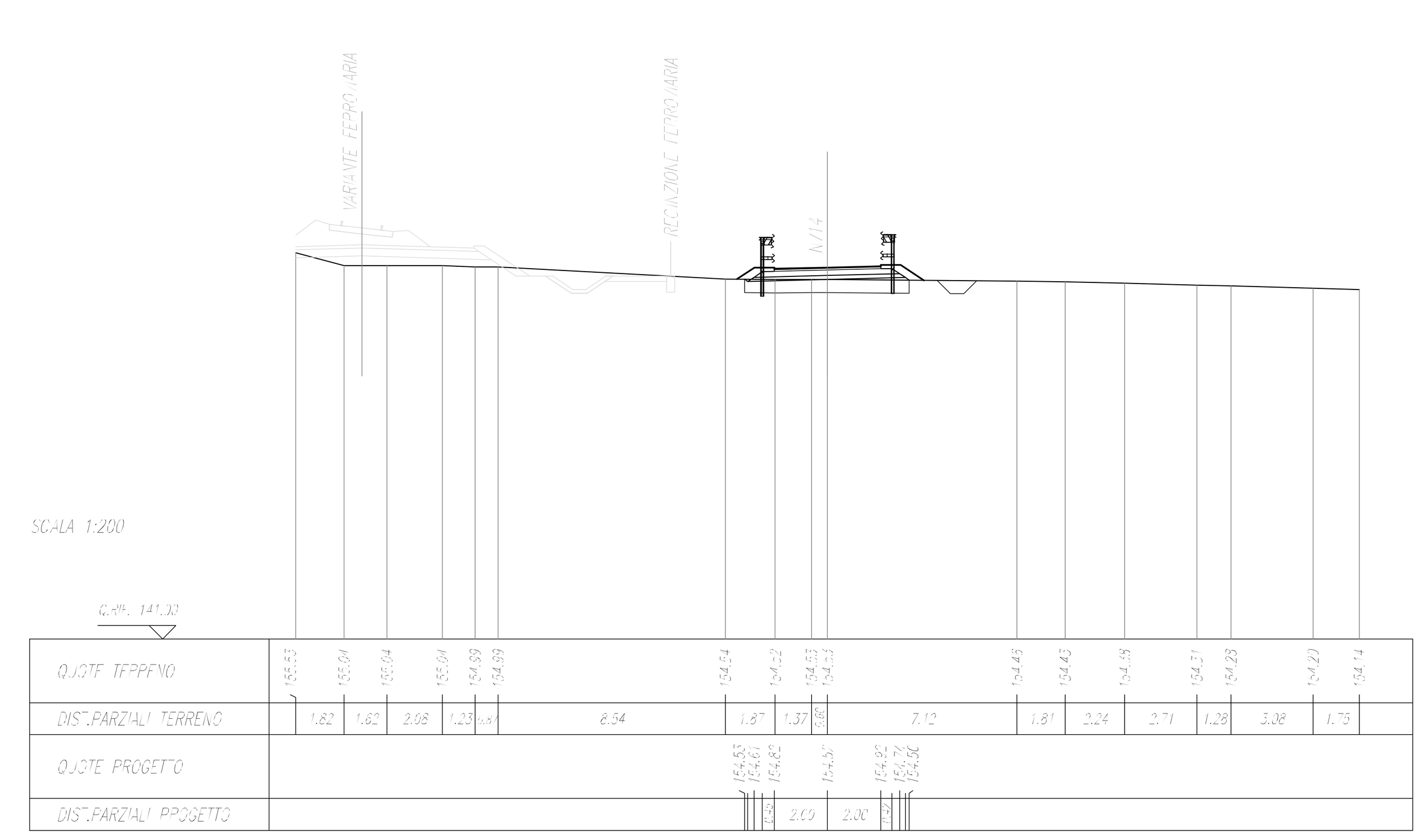

SCAVI E BONIFICHE	
SCOTICO	6.74 m
FOSSO	0.48 mq
RILEVATI	
RILEVATO	3.14 mq
TERRENO VEGETALE	4.27 m
SOVRASTRUTTURA STRADALE	
STRATO DI USURA	4.00 m
STRATO DI BASE	4.00 m
STRATO DI SOTTOFONDO TRATTATO	1.03 mq
SUPER. COMPATTATO	0.86 mq

SEZIONE VAR. FERROV.
Q. PROGETTO : 156.74
DIST.PROG. : 1+015.94

SEZIONE N. : 12
Q. PROGETTO : 153.99
DIST.PROG. : 0+220.00

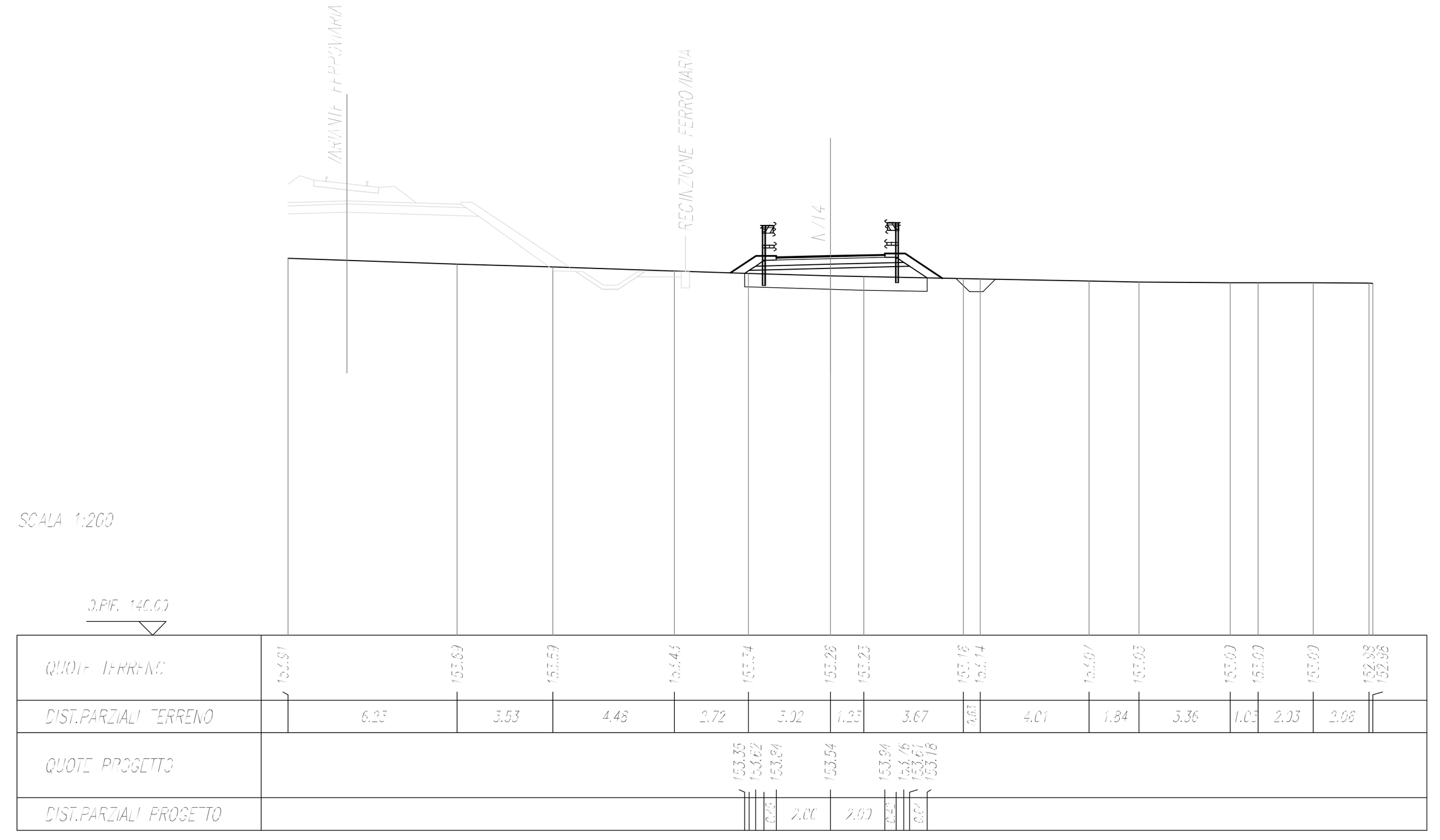

SCAVI E BONIFICHE	
SCOTICO	2.46 m
FOSSO	0.46 mq
RILEVATI	
RILEVATO	2.13 mq
TERRENO VEGETALE	2.07 m
SOVRASTRUTTURA STRADALE	
STRATO DI USURA	4.00 m
STRATO DI BASE	4.00 m
STRATO DI SOTTOFONDO TRATTATO	1.03 mq
SUPER. COMPATTATO	0.86 mq

SEZIONE VAR. FERROV.
Q. PROGETTO : 156.48
DIST.PROG. : 1+098.36

SEZIONE N. : 16
Q. PROGETTO : 155.30
DIST.PROG. : 0+300.00

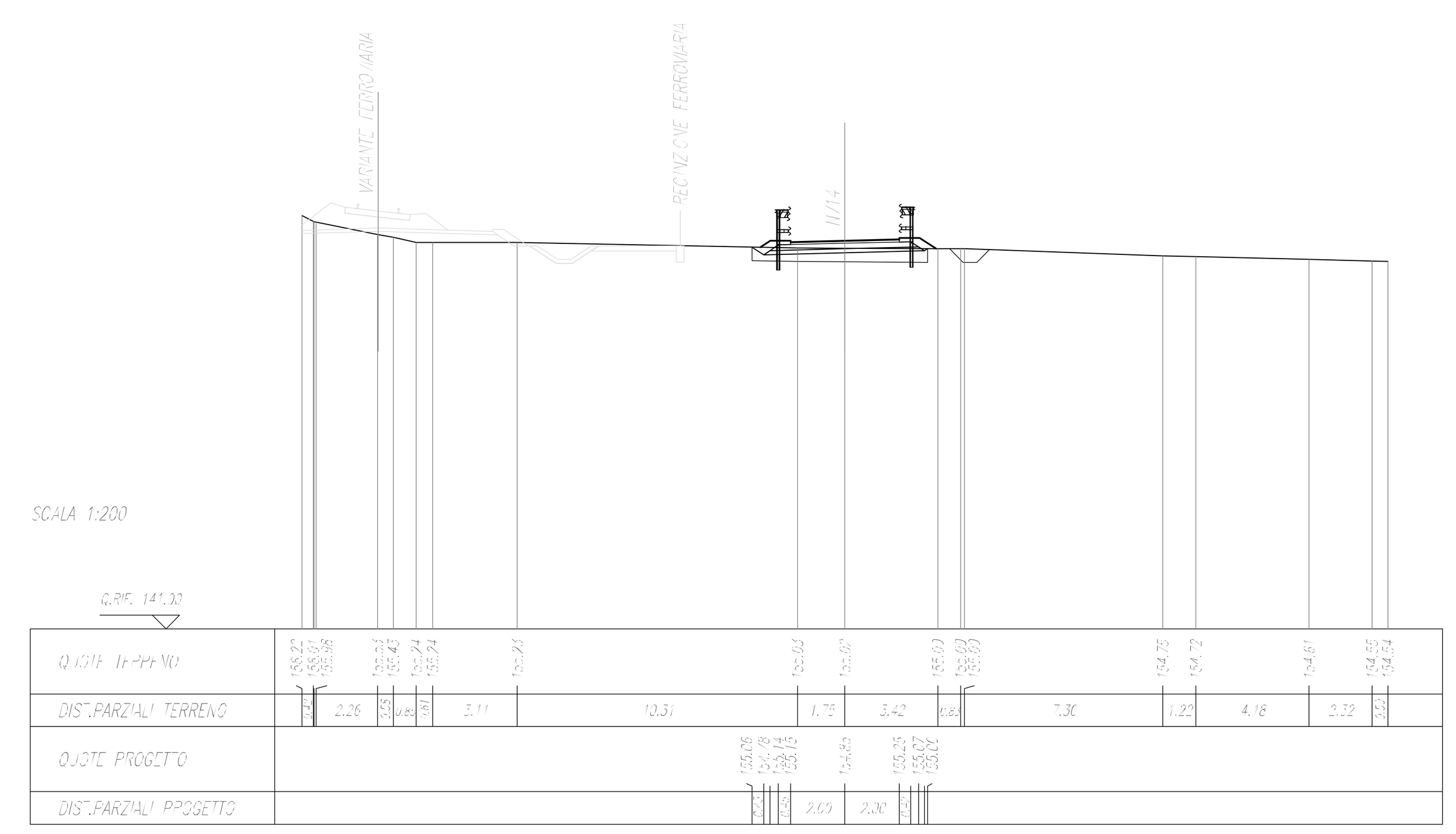

COMMITTENTE:

RFI RETE FERROVIARIA ITALIANA
GRUPPO FERROVIE DELLO STATO ITALIANE

PROGETTAZIONE:

ITALFERR
GRUPPO FERROVIE DELLO STATO ITALIANE

DIRETTRICE FERROVIARIA MESSINA - CATANIA - PALERMO

NUOVO COLLEGAMENTO PALERMO - CATANIA

U.O. INFRASTRUTTURE SUD

PROGETTO DEFINITIVO

TRATTA DITTAINO - CATENANUOVA

INFRASTRUTTURA FERROVIARIA

VIABILITA'
NV14 - Viabilità poderale

Sezioni Trasversali - Tav.2/5 - NV14

SCALA: 1:200

COMMESSA	LOTTO	FASE	ENTE	TIPO DOC.	OPERA/DISCIPLINA	PROGR.	REV.
RS3E	50	D	78	W9	NV1400	002	A

Rev.	Descrizione	Redatto	Data	Verificato	Data	Approvato	Data	Autorizzato Data
A	Emissione esecutiva	E. Abbasciano	Dic.2019	L.Fanelli	Dic.2019	F. Sparacino	Dic.2019	D. Tiberti Dic.2019

File: RS3E50D78W9NV1400002A.dwg

n. Elab.: 541