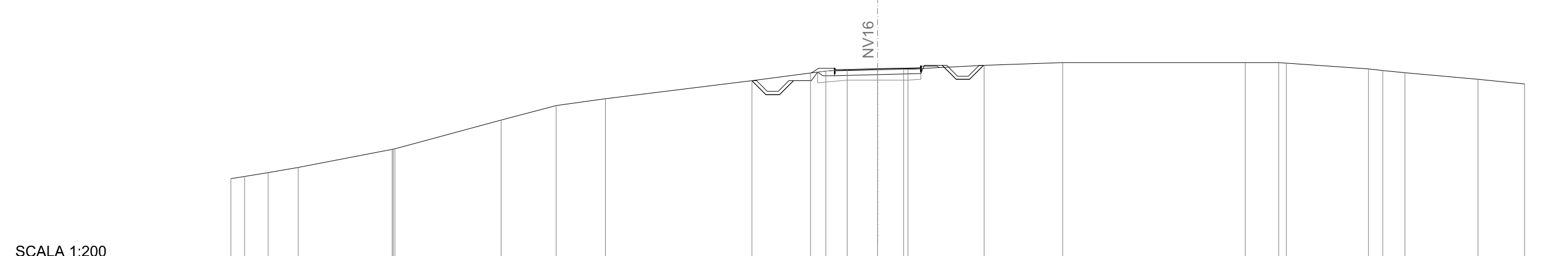


SCAVI BONIFICHE	1,47 mq
STERCO	0,00 mq
BONIFICA	1,47 mq
FOSFORO	0,00 mq
RIELEVATI	1,47 mq
TERRENO VEGETALE	1,47 mq
ANTICAPILLARE	2,42 mq
SOPRASTRUTTURA	4,00 mq
STRATO DI USURA	4,00 mq
STRATO DI BANDER	4,00 mq
STRATO DI BASE	4,00 mq

SEZIONE N. : 1
Q. PROGETTO : 161,69
DIST.PROG. : 0+000,00



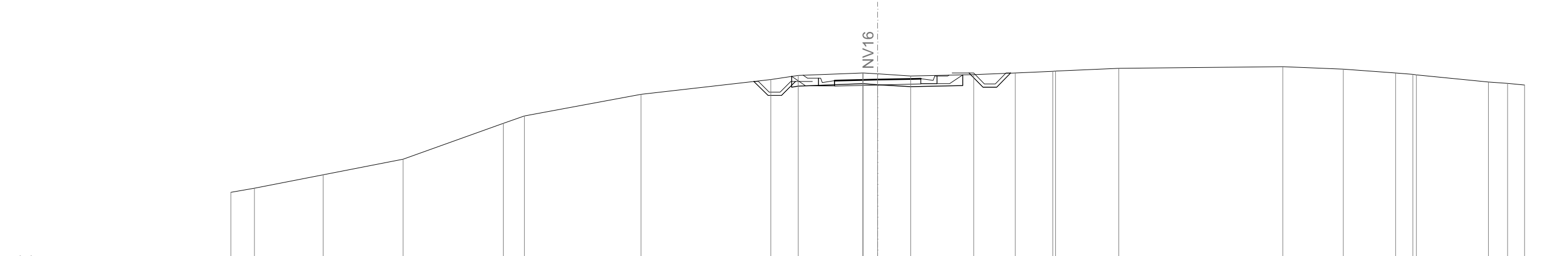
SCALA 1:200

Q.REF. 149,00

QUOTE PROGETTO	161,69
DISTANZE PROGETTO	
DISTANZE PARZIALI	
QUOTE TERRENO	161,69
DISTANZE TERRENO	

SCAVI BONIFICHE	3,46 mq
STERCO	0,00 mq
BONIFICA	3,46 mq
FOSFORO	0,00 mq
RIELEVATI	3,46 mq
TERRENO VEGETALE	3,46 mq
ANTICAPILLARE	5,84 mq
SOPRASTRUTTURA	4,00 mq
STRATO DI USURA	4,00 mq
STRATO DI BANDER	4,00 mq
STRATO DI BASE	4,00 mq

SEZIONE N. : 2
Q. PROGETTO : 159,69
DIST.PROG. : 0+020,00



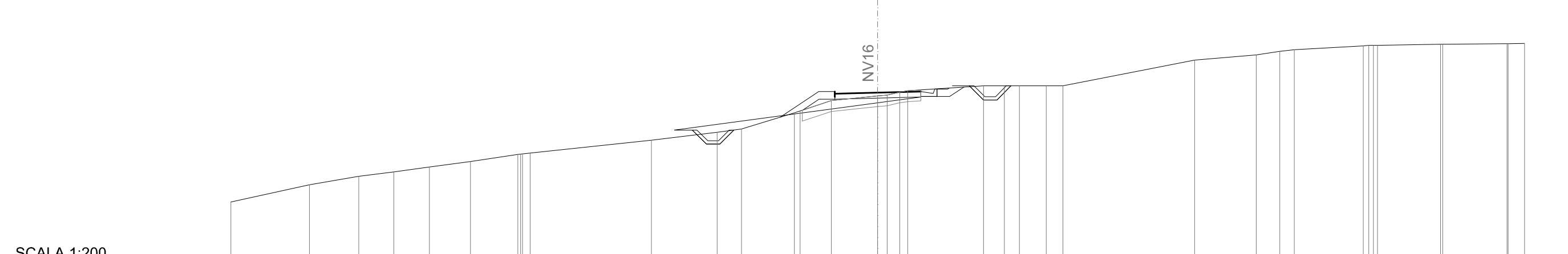
SCALA 1:200

Q.REF. 147,00

QUOTE PROGETTO	159,69
DISTANZE PROGETTO	
DISTANZE PARZIALI	
QUOTE TERRENO	159,69
DISTANZE TERRENO	

SCAVI BONIFICHE	2,41 mq
STERCO	0,00 mq
BONIFICA	2,41 mq
FOSFORO	0,00 mq
RIELEVATI	2,41 mq
TERRENO VEGETALE	2,41 mq
ANTICAPILLARE	3,42 mq
SOPRASTRUTTURA	7,00 mq
STRATO DI USURA	7,00 mq
STRATO DI BANDER	7,00 mq
STRATO DI BASE	7,00 mq

SEZIONE N. : 3
Q. PROGETTO : 157,68
DIST.PROG. : 0+040,00



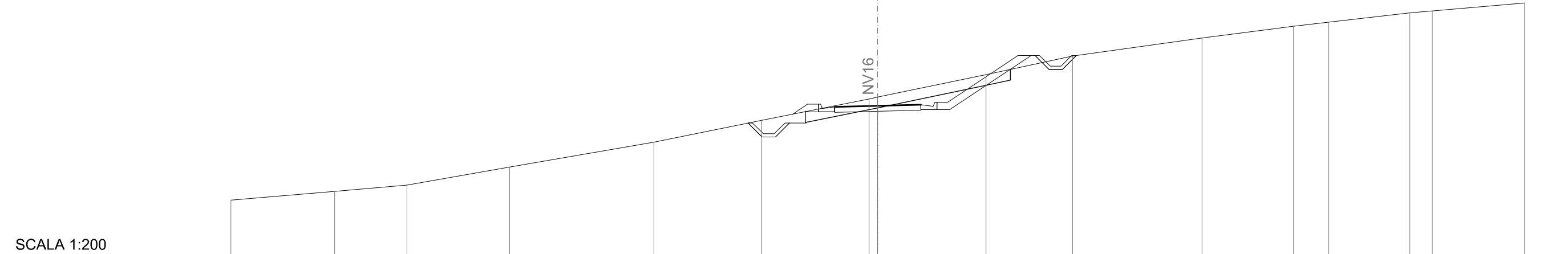
SCALA 1:200

Q.REF. 146,00

QUOTE PROGETTO	157,68
DISTANZE PROGETTO	
DISTANZE PARZIALI	
QUOTE TERRENO	157,68
DISTANZE TERRENO	

SCAVI BONIFICHE	6,90 mq
STERCO	0,00 mq
BONIFICA	6,90 mq
FOSFORO	0,00 mq
RIELEVATI	6,90 mq
TERRENO VEGETALE	6,90 mq
ANTICAPILLARE	11,42 mq
SOPRASTRUTTURA	4,00 mq
STRATO DI USURA	4,00 mq
STRATO DI BANDER	4,00 mq
STRATO DI BASE	4,00 mq

SEZIONE N. : 4
Q. PROGETTO : 155,68
DIST.PROG. : 0+060,00



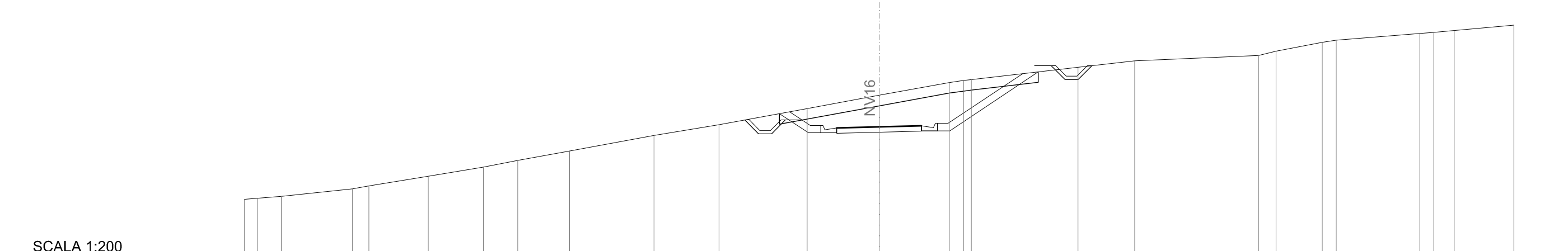
SCALA 1:200

Q.REF. 146,00

QUOTE PROGETTO	155,68
DISTANZE PROGETTO	
DISTANZE PARZIALI	
QUOTE TERRENO	155,68
DISTANZE TERRENO	

SCAVI BONIFICHE	1,77 mq
STERCO	0,00 mq
BONIFICA	1,77 mq
FOSFORO	0,00 mq
RIELEVATI	1,77 mq
TERRENO VEGETALE	1,77 mq
ANTICAPILLARE	2,42 mq
SOPRASTRUTTURA	4,00 mq
STRATO DI USURA	4,00 mq
STRATO DI BANDER	4,00 mq
STRATO DI BASE	4,00 mq

SEZIONE N. : 5
Q. PROGETTO : 153,89
DIST.PROG. : 0+080,00



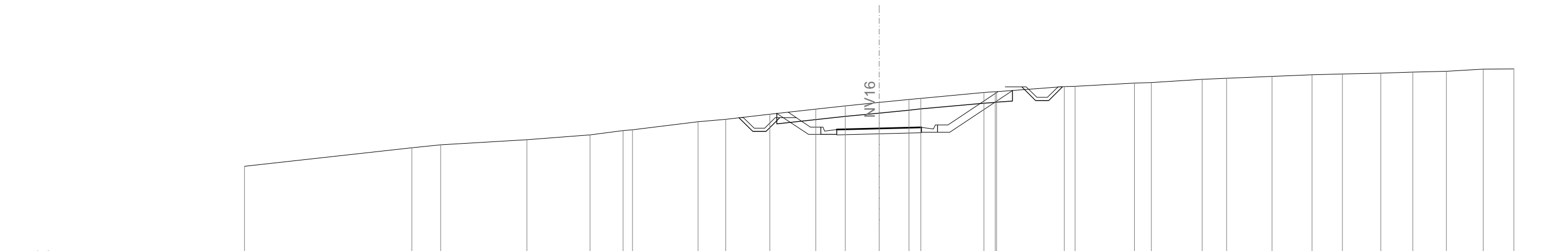
SCALA 1:200

Q.REF. 144,00

QUOTE PROGETTO	153,89
DISTANZE PROGETTO	
DISTANZE PARZIALI	
QUOTE TERRENO	153,89
DISTANZE TERRENO	

SCAVI BONIFICHE	11,26 mq
STERCO	0,00 mq
BONIFICA	11,26 mq
FOSFORO	0,00 mq
RIELEVATI	11,26 mq
TERRENO VEGETALE	11,26 mq
ANTICAPILLARE	18,82 mq
SOPRASTRUTTURA	4,00 mq
STRATO DI USURA	4,00 mq
STRATO DI BANDER	4,00 mq
STRATO DI BASE	4,00 mq

SEZIONE N. : 6
Q. PROGETTO : 152,30
DIST.PROG. : 0+100,00



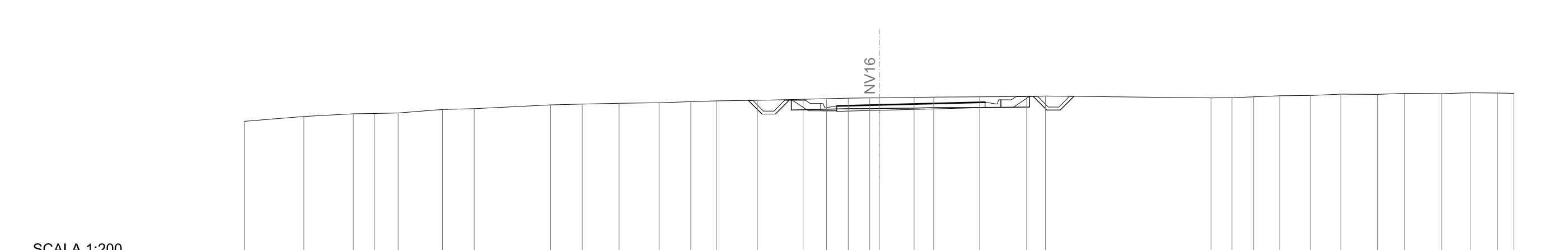
SCALA 1:200

Q.REF. 142,00

QUOTE PROGETTO	152,30
DISTANZE PROGETTO	
DISTANZE PARZIALI	
QUOTE TERRENO	152,30
DISTANZE TERRENO	

SCAVI BONIFICHE	5,65 mq
STERCO	0,00 mq
BONIFICA	5,65 mq
FOSFORO	0,00 mq
RIELEVATI	5,65 mq
TERRENO VEGETALE	5,65 mq
ANTICAPILLARE	8,44 mq
SOPRASTRUTTURA	7,00 mq
STRATO DI USURA	7,00 mq
STRATO DI BANDER	7,00 mq
STRATO DI BASE	7,00 mq

SEZIONE N. : 7
Q. PROGETTO : 151,04
DIST.PROG. : 0+120,00



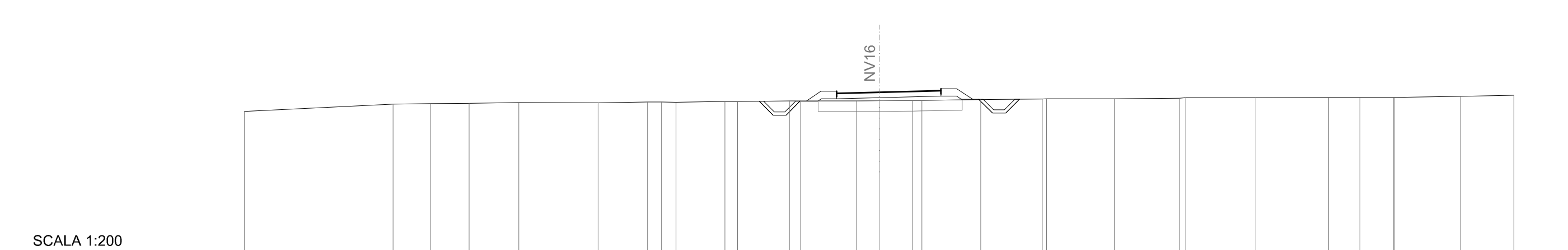
SCALA 1:200

Q.REF. 140,00

QUOTE PROGETTO	151,04
DISTANZE PROGETTO	
DISTANZE PARZIALI	
QUOTE TERRENO	151,04
DISTANZE TERRENO	

SCAVI BONIFICHE	0,00 mq
STERCO	0,00 mq
BONIFICA	0,00 mq
FOSFORO	0,00 mq
RIELEVATI	0,00 mq
TERRENO VEGETALE	0,00 mq
ANTICAPILLARE	3,42 mq
SOPRASTRUTTURA	4,00 mq
STRATO DI USURA	4,00 mq
STRATO DI BANDER	4,00 mq
STRATO DI BASE	4,00 mq

SEZIONE N. : 8
Q. PROGETTO : 150,24
DIST.PROG. : 0+140,00



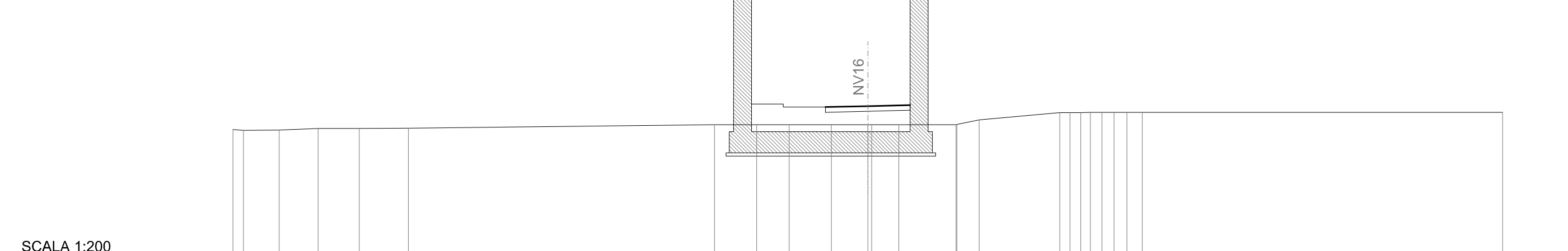
SCALA 1:200

Q.REF. 138,00

QUOTE PROGETTO	150,24
DISTANZE PROGETTO	
DISTANZE PARZIALI	
QUOTE TERRENO	150,24
DISTANZE TERRENO	

SOPRASTRUTTURA	4,00 mq
STRATO DI USURA	4,00 mq
STRATO DI BANDER	4,00 mq
STRATO DI BASE	4,00 mq

SEZIONE N. : 9
Q. PROGETTO : 149,88
DIST.PROG. : 0+160,00



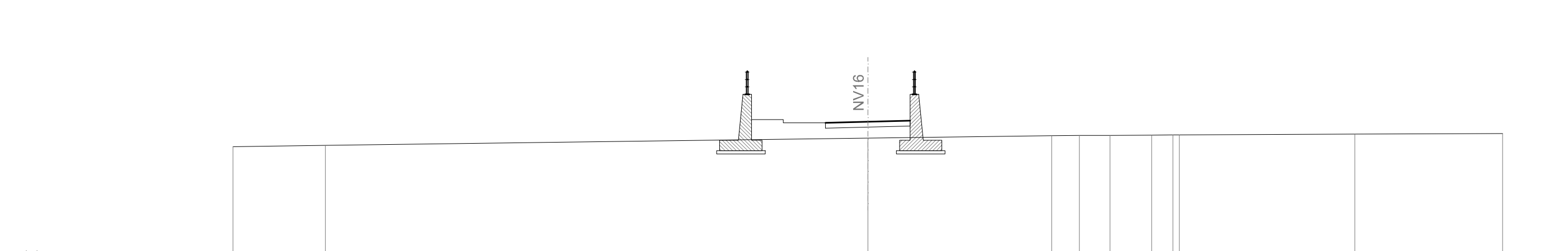
SCALA 1:200

Q.REF. 139,00

QUOTE PROGETTO	149,88
DISTANZE PROGETTO	
DISTANZE PARZIALI	
QUOTE TERRENO	149,88
DISTANZE TERRENO	

SOPRASTRUTTURA	4,00 mq
STRATO DI USURA	4,00 mq
STRATO DI BANDER	4,00 mq
STRATO DI BASE	4,00 mq

SEZIONE N. : 10
Q. PROGETTO : 149,62
DIST.PROG. : 0+180,00



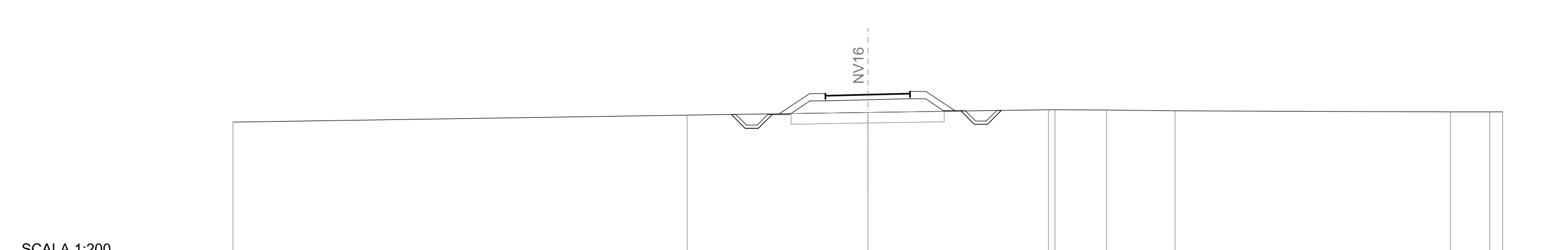
SCALA 1:200

Q.REF. 139,00

QUOTE PROGETTO	149,62
DISTANZE PROGETTO	
DISTANZE PARZIALI	
QUOTE TERRENO	149,62
DISTANZE TERRENO	

SCAVI BONIFICHE	0,02 mq
STERCO	0,00 mq
BONIFICA	0,02 mq
FOSFORO	0,00 mq
RIELEVATI	0,02 mq
TERRENO VEGETALE	0,02 mq
ANTICAPILLARE	0,02 mq
SOPRASTRUTTURA	4,00 mq
STRATO DI USURA	4,00 mq
STRATO DI BANDER	4,00 mq
STRATO DI BASE	4,00 mq

SEZIONE N. : 11
Q. PROGETTO : 149,53
DIST.PROG. : 0+200,00



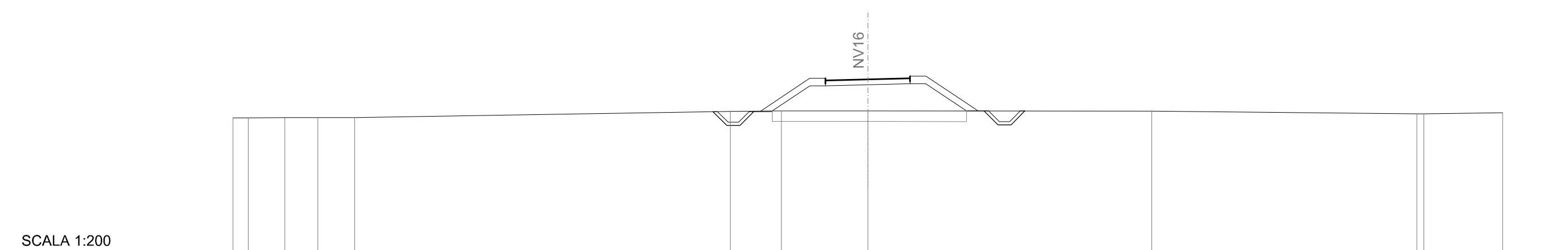
SCALA 1:200

Q.REF. 138,00

QUOTE PROGETTO	149,53
DISTANZE PROGETTO	
DISTANZE PARZIALI	
QUOTE TERRENO	149,53
DISTANZE TERRENO	

SCAVI BONIFICHE	0,05 mq
STERCO	0,00 mq
BONIFICA	0,05 mq
FOSFORO	0,00 mq
RIELEVATI	0,05 mq
TERRENO VEGETALE	0,05 mq
ANTICAPILLARE	0,05 mq
SOPRASTRUTTURA	4,00 mq
STRATO DI USURA	4,00 mq
STRATO DI BANDER	4,00 mq
STRATO DI BASE	4,00 mq

SEZIONE N. : 12
Q. PROGETTO : 149,85
DIST.PROG. : 0+220,00



SCALA 1:200

Q.REF. 138,00

QUOTE PROGETTO	149,85
DISTANZE PROGETTO	
DISTANZE PARZIALI	
QUOTE TERRENO	149,85
DISTANZE TERRENO	

Nota: Le barriere stradali rappresentate sono puramente indicative per la loro caratterizzazione si veda la tabella nell'elaborato RSSE 52 D78 WB IF 0005 001A

COMMITTEE: **RFI** RETE FERROVIARIA ITALIANA GRUPPO FERROVIE DELLO STATO ITALIANO

PROGETTAZIONE: **ITALFERR** GRUPPO FERROVIE DELLO STATO ITALIANO

DIRETTRICE FERROVIARIA MESSINA - CATANIA - PALERMO

NUOVO COLLEGAMENTO PALERMO - CATANIA

U.O. INFRASTRUTTURE SUD

PROGETTO DEFINITIVO

TRATTA DITTAINO - CATENANUOVA

INFRASTRUTTURA FERROVIARIA

VIABILITA' NV16 - Viabilità podereale

Sezioni Trasversali - Tav.1/2 - NV16

SCALA: 1:200

COMMESSA LOTTO FASE ENTE TIPO DOC. OPERA/DISCIPLINA PROG. REV.

RSSE 52 D 78 WB NV16 001 A

Rev.	Descrizione	Redatto	Data	Verificato	Data	Approvato	Data	Autofirmato Data
A	Emissione esecutiva	L. Neri	04/2019	V. Ferraro	04/2019	F. Spagnolo	04/2019	D. Tosti

File: RSSE52D78WBIF00001A.dwg In. Elab.: 564