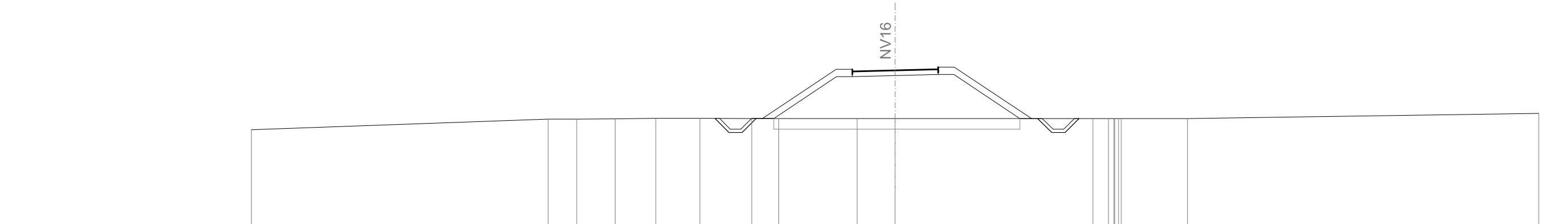


SCAVI E BONIFICHE	11,47 mq
STRIPPO	1,63 mq
FOSSEO	0,00 mq
RIELEVATI	0,00 mq
TERMINO VEGETALE	22,85 mq
ANTICAPILARE	5,75 mq
SOPRASTRUTTURA	4,00 mq
STRATO DI USURA	4,00 mq
STRATO DI BINGER	4,00 mq
STRATO DI BASE	4,00 mq

SEZIONE N. : 13
Q. PROGETTO : 150,25
DST.PROG. : 0-040,00

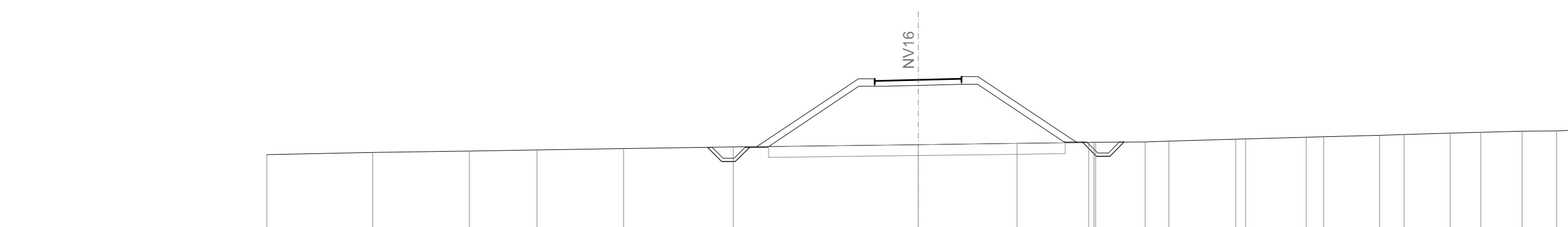


SCALA 1:200

Q.R.F.	138,00
QUOTE PROGETTO	147,49
DISTANZE PROGETTO	0,00
DISTANZE PARZIALI	0,00
QUOTE TERRENO	-16,17
DISTANZE TERRENO	-16,17

SCAVI E BONIFICHE	0,02 mq
STRIPPO	1,96 mq
FOSSEO	0,00 mq
RIELEVATI	0,00 mq
TERMINO VEGETALE	13,25 mq
ANTICAPILARE	6,84 mq
SOPRASTRUTTURA	4,00 mq
STRATO DI USURA	4,00 mq
STRATO DI BINGER	4,00 mq
STRATO DI BASE	4,00 mq

SEZIONE N. : 17
Q. PROGETTO : 151,86
DST.PROG. : 0-030,00

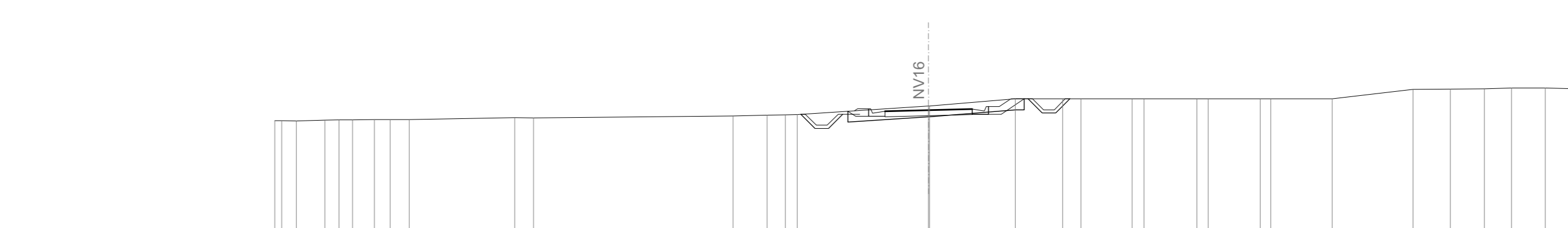


SCALA 1:200

Q.R.F.	140,00
QUOTE PROGETTO	148,78
DISTANZE PROGETTO	0,00
DISTANZE PARZIALI	0,00
QUOTE TERRENO	-16,22
DISTANZE TERRENO	-16,22

SCAVI E BONIFICHE	3,52 mq
STRIPPO	2,31 mq
FOSSEO	1,79 mq
RIELEVATI	0,00 mq
TERMINO VEGETALE	6,81 mq
ANTICAPILARE	3,77 mq
SOPRASTRUTTURA	4,00 mq
STRATO DI USURA	4,00 mq
STRATO DI BINGER	4,00 mq
STRATO DI BASE	4,00 mq

SEZIONE N. : 21
Q. PROGETTO : 149,48
DST.PROG. : 0-040,00

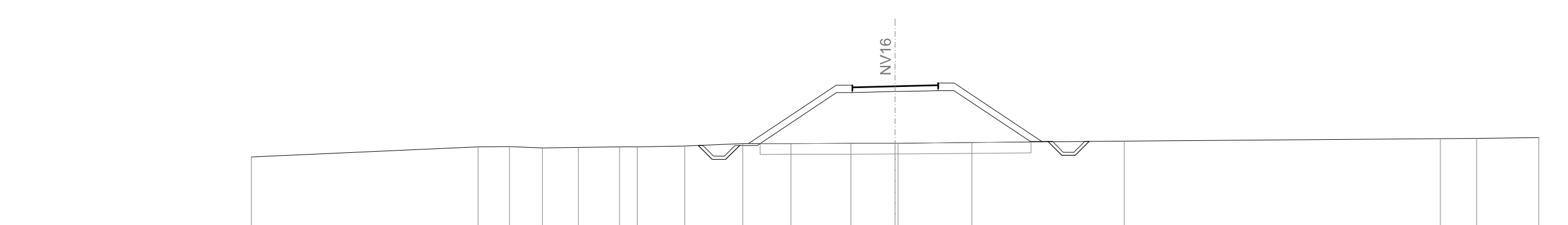


SCALA 1:200

Q.R.F.	138,00
QUOTE PROGETTO	148,48
DISTANZE PROGETTO	0,00
DISTANZE PARZIALI	0,00
QUOTE TERRENO	-18,00
DISTANZE TERRENO	-18,00

SCAVI E BONIFICHE	0,00 mq
STRIPPO	1,73 mq
FOSSEO	0,00 mq
RIELEVATI	0,00 mq
TERMINO VEGETALE	28,34 mq
ANTICAPILARE	5,32 mq
SOPRASTRUTTURA	4,00 mq
STRATO DI USURA	4,00 mq
STRATO DI BINGER	4,00 mq
STRATO DI BASE	4,00 mq

SEZIONE N. : 14
Q. PROGETTO : 150,65
DST.PROG. : 0-030,00

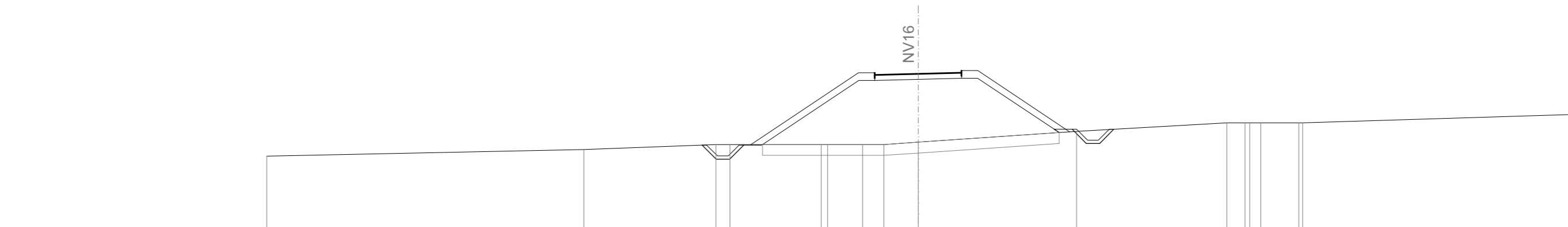


SCALA 1:200

Q.R.F.	138,00
QUOTE PROGETTO	149,28
DISTANZE PROGETTO	0,00
DISTANZE PARZIALI	0,00
QUOTE TERRENO	-17,37
DISTANZE TERRENO	-17,37

SCAVI E BONIFICHE	0,02 mq
STRIPPO	1,96 mq
FOSSEO	0,00 mq
RIELEVATI	0,00 mq
TERMINO VEGETALE	14,53 mq
ANTICAPILARE	5,32 mq
SOPRASTRUTTURA	4,00 mq
STRATO DI USURA	4,00 mq
STRATO DI BINGER	4,00 mq
STRATO DI BASE	4,00 mq

SEZIONE N. : 18
Q. PROGETTO : 152,26
DST.PROG. : 0-040,00

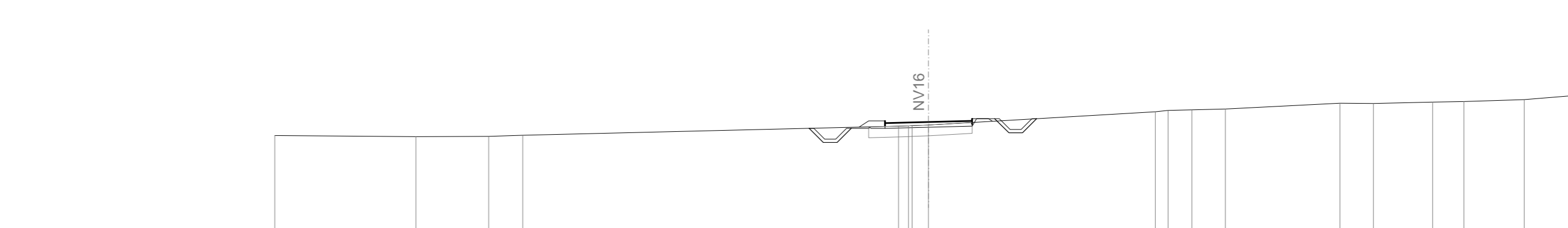


SCALA 1:200

Q.R.F.	140,00
QUOTE PROGETTO	149,26
DISTANZE PROGETTO	0,00
DISTANZE PARZIALI	0,00
QUOTE TERRENO	-17,26
DISTANZE TERRENO	-17,26

SCAVI E BONIFICHE	0,01 mq
STRIPPO	1,79 mq
FOSSEO	1,59 mq
RIELEVATI	0,00 mq
TERMINO VEGETALE	13,25 mq
ANTICAPILARE	3,77 mq
SOPRASTRUTTURA	4,00 mq
STRATO DI USURA	4,00 mq
STRATO DI BINGER	4,00 mq
STRATO DI BASE	4,00 mq

SEZIONE N. : 22
Q. PROGETTO : 149,07
DST.PROG. : 0-0415,53

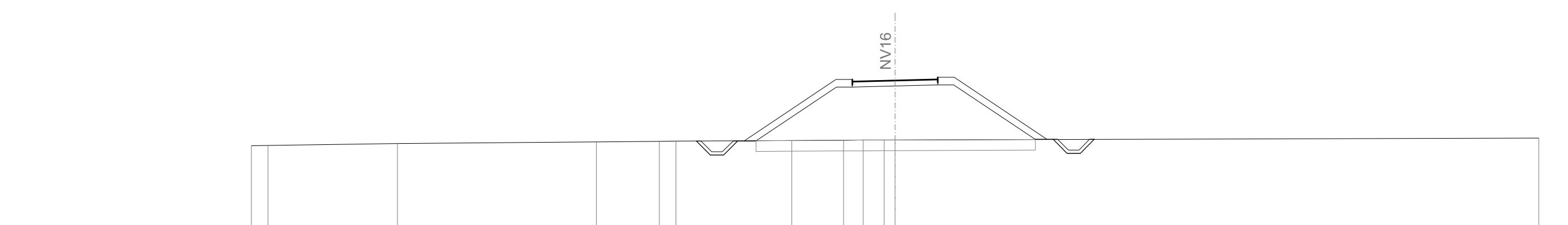


SCALA 1:200

Q.R.F.	138,00
QUOTE PROGETTO	149,07
DISTANZE PROGETTO	0,00
DISTANZE PARZIALI	0,00
QUOTE TERRENO	-18,07
DISTANZE TERRENO	-18,07

SCAVI E BONIFICHE	0,01 mq
STRIPPO	1,69 mq
FOSSEO	1,09 mq
RIELEVATI	0,00 mq
TERMINO VEGETALE	25,73 mq
ANTICAPILARE	5,55 mq
SOPRASTRUTTURA	4,00 mq
STRATO DI USURA	4,00 mq
STRATO DI BINGER	4,00 mq
STRATO DI BASE	4,00 mq

SEZIONE N. : 15
Q. PROGETTO : 151,05
DST.PROG. : 0-030,00

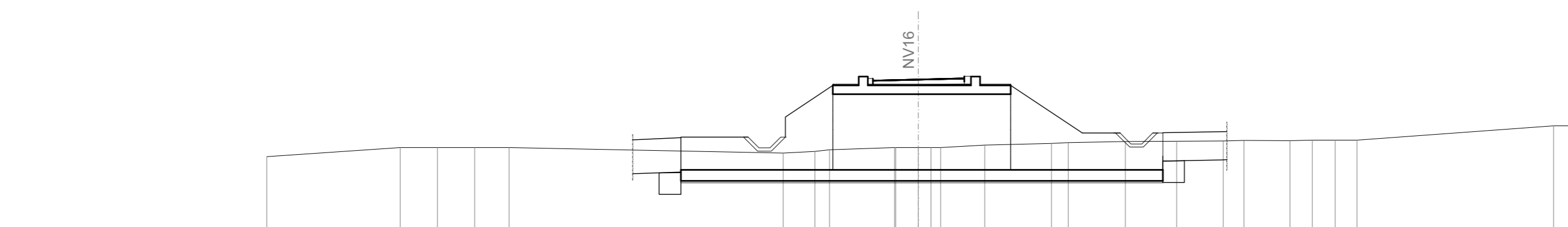


SCALA 1:200

Q.R.F.	138,00
QUOTE PROGETTO	149,05
DISTANZE PROGETTO	0,00
DISTANZE PARZIALI	0,00
QUOTE TERRENO	-17,00
DISTANZE TERRENO	-17,00

SCAVI E BONIFICHE	14,12 mq
STRIPPO	1,68 mq
FOSSEO	0,00 mq
RIELEVATI	16,38 mq
TERMINO VEGETALE	13,11 mq
ANTICAPILARE	7,88 mq
SOPRASTRUTTURA	4,00 mq
STRATO DI USURA	4,00 mq
STRATO DI BINGER	4,00 mq
STRATO DI BASE	4,00 mq

SEZIONE N. : 19
Q. PROGETTO : 152,13
DST.PROG. : 0-030,00



SCALA 1:200

Q.R.F.	140,00
QUOTE PROGETTO	149,13
DISTANZE PROGETTO	0,00
DISTANZE PARZIALI	0,00
QUOTE TERRENO	-17,13
DISTANZE TERRENO	-17,13

SCAVI E BONIFICHE	14,12 mq
STRIPPO	1,68 mq
FOSSEO	0,00 mq
RIELEVATI	16,38 mq
TERMINO VEGETALE	13,11 mq
ANTICAPILARE	7,88 mq
SOPRASTRUTTURA	4,00 mq
STRATO DI USURA	4,00 mq
STRATO DI BINGER	4,00 mq
STRATO DI BASE	4,00 mq

SEZIONE N. : 20
Q. PROGETTO : 151,00
DST.PROG. : 0-030,00

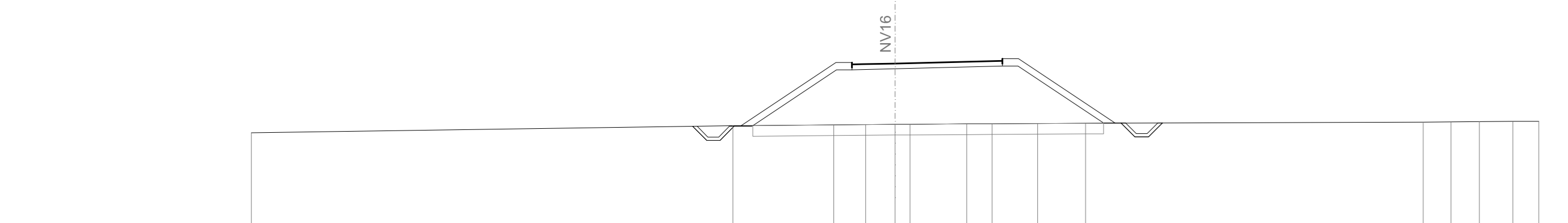


SCALA 1:200

Q.R.F.	138,00
QUOTE PROGETTO	149,00
DISTANZE PROGETTO	0,00
DISTANZE PARZIALI	0,00
QUOTE TERRENO	-17,00
DISTANZE TERRENO	-17,00

SCAVI E BONIFICHE	0,00 mq
STRIPPO	1,56 mq
FOSSEO	1,87 mq
RIELEVATI	0,00 mq
TERMINO VEGETALE	40,87 mq
ANTICAPILARE	5,00 mq
SOPRASTRUTTURA	8,20 mq
STRATO DI USURA	7,00 mq
STRATO DI BINGER	7,00 mq
STRATO DI BASE	7,00 mq

SEZIONE N. : 16
Q. PROGETTO : 151,46
DST.PROG. : 0-030,00

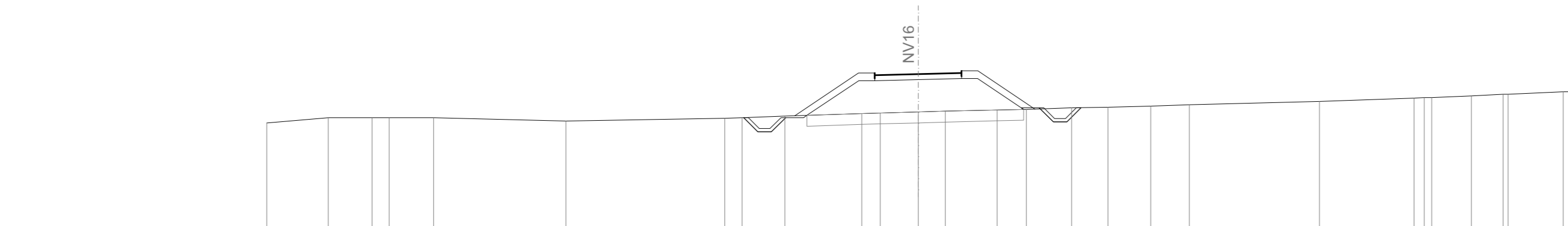


SCALA 1:200

Q.R.F.	138,00
QUOTE PROGETTO	149,46
DISTANZE PROGETTO	0,00
DISTANZE PARZIALI	0,00
QUOTE TERRENO	-17,46
DISTANZE TERRENO	-17,46

SCAVI E BONIFICHE	0,06 mq
STRIPPO	1,87 mq
FOSSEO	0,00 mq
RIELEVATI	16,36 mq
TERMINO VEGETALE	13,19 mq
ANTICAPILARE	5,00 mq
SOPRASTRUTTURA	4,00 mq
STRATO DI USURA	4,00 mq
STRATO DI BINGER	4,00 mq
STRATO DI BASE	4,00 mq

SEZIONE N. : 20
Q. PROGETTO : 151,00
DST.PROG. : 0-030,00



SCALA 1:200

Q.R.F.	138,00
QUOTE PROGETTO	149,00
DISTANZE PROGETTO	0,00
DISTANZE PARZIALI	0,00
QUOTE TERRENO	-17,00
DISTANZE TERRENO	-17,00

Nota: Le barriere stradali rappresentate sono puramente indicative per la loro caratterizzazione si veda la tabella nell'elaborato RS3E 52 D78 WB IF 0005 001A

COMMITTENTE: **RFI** (Rete Ferroviaria Italiana) - GRUPPO FERROVIE DELLO STATO ITALIANO

PROGETTAZIONE: **ITALFERR** (Gruppo Ferrovie dello Stato Italiano)

DIRETTRICE FERROVIARIA MESSINA - CATANIA - PALERMO
NUOVO COLLEGAMENTO PALERMO - CATANIA

U.O. INFRASTRUTTURE SUD
PROGETTO DEFINITIVO
 TRATTA DITTAINO - CATENANUOVA
 INFRASTRUTTURA FERROVIARIA

VIABILITA': NV16 - Viabilità poderalia
 Sezioni Trasversali - Tav.2/2 - NV16

SCALA: 1:200

Rev	Descrizione	Redatto	Data	Verificato	Data	Approvato	Data	Autore/Scatza	Data
A	Emisione esecutiva	L. Nobile	04/2019	V. D'Amico	04/2019	F. Scaturro	04/2019	D. Tiberti	04/2019

File: RS3E52D78WBIF000002A.dwg In. Elab.: 565