SCAVI E BONIFICHE	
STERRO	5.192 mq
FOSSO	6.099 m
SCOTICO	1.912 m
SCAVO A GRADONI	

RILEVATI	
RILEVATO	9.133 mq
TERRENO VEGETALE	6.503 m
ANTICAPILLARE	2.207 mq

SOVRASTRUTTURA STRADALE	
STRATO DI USURA	7.785 m
STRATO DI BINDER	7.785 m
STRATO DI BASE	8.890 m
STRATO DI FONDAZIONE	1.834 mq
STRATO DI SUPERCOMPATTATO	2.867 mq

QT. PROGETTO : 145.231
DIST.PROG. : 19+700.000

SEZIONE N. : 2
QT. PROGETTO : 142.931
DIST.PROG. : 0+010.495
DIST.PREC. : 13.495
DIST.SUCC. : 25.000

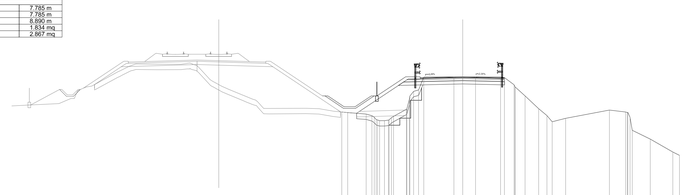

SCALA 1:200

QT.RIF. 128.000

QUOTE PROGETTO	139.675, 142.148, 142.843, 142.281, 142.231, 142.194, 142.874
PARZIALI PROGETTO	3.858, 2.006, 3.928, 3.857
QUOTE TERRENO	139.689, 139.642, 139.504, 139.351, 139.351, 139.130, 139.106, 141.215, 141.215, 142.229, 142.229, 142.203, 142.203, 142.203, 142.203, 140.000, 139.361, 139.361, 139.109, 139.866, 139.687, 138.000, 137.188, 136.000, 136.084
DIST.PARZIALI TERRENO	0.544, 1.705, 0.313, 2.151, 2.151, 1.188, 0.000, 0.000, 2.780, 0.819, 1.174, 2.317, 2.346, 0.000, 0.845, 1.267, 0.000, 0.000, 1.233, 4.048, 1.500, 1.667, 2.084, 0.911

SCAVI E BONIFICHE	
STERRO	0.404 mq
FOSSO	0.469 mq
SCOTICO	12.662 m

RILEVATI	
RILEVATO	9.618 mq
TERRENO VEGETALE	4.111 m
ANTICAPILLARE	5.955 mq

SOVRASTRUTTURA STRADALE	
STRATO DI USURA	8.784 m
STRATO DI BINDER	8.784 m
STRATO DI BASE	9.889 m
STRATO DI FONDAZIONE	2.034 mq
STRATO DI SUPERCOMPATTATO	3.168 mq

QT. PROGETTO : 146.231
DIST.PROG. : 19+600.000

SEZIONE N. : 6
QT. PROGETTO : 145.361
DIST.PROG. : 0+110.857
DIST.PREC. : 23.891
DIST.SUCC. : 24.608

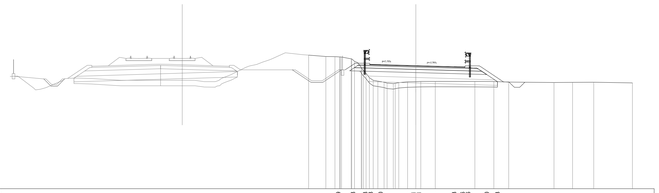

SCALA 1:200

QT.RIF. 134.000

QUOTE PROGETTO	146.159, 145.478, 145.448, 145.428, 145.450, 145.211, 145.251, 145.263, 145.278, 145.306, 144.530, 143.873
PARZIALI PROGETTO	1.163, 1.550, 0.000, 3.250, 3.534, 1.000, 2.012, 1.998
QUOTE TERRENO	146.327, 146.199, 146.159, 146.159, 145.617, 145.617, 144.250, 143.026, 143.026, 143.080, 143.080, 143.803, 143.898, 143.883, 143.841, 143.799, 143.807, 143.826, 143.764
DIST.PARZIALI TERRENO	1.588, 0.000, 0.000, 0.000, 0.000, 0.000, 0.000, 0.000, 0.000, 0.000, 0.000, 0.000, 0.000, 0.000, 0.000, 0.000, 0.000, 0.000, 0.000, 1.339, 3.650, 1.760, 1.365, 4.177, 1.720, 1.948, 3.578

SCAVI E BONIFICHE	
STERRO	4.215 mq
FOSSO	0.373 mq
SCOTICO	11.044 m
SCAVO A GRADONI	4.899 m

RILEVATI	
RILEVATO	6.624 mq
TERRENO VEGETALE	11.295 m
ANTICAPILLARE	1.353 mq

SOVRASTRUTTURA STRADALE	
STRATO DI USURA	8.573 m
STRATO DI BINDER	8.573 m
STRATO DI BASE	10.793 m
STRATO DI FONDAZIONE	2.269 mq
STRATO DI SUPERCOMPATTATO	3.567 mq

QT. PROGETTO : 145.481
DIST.PROG. : 19+675.000

SEZIONE N. : 3
QT. PROGETTO : 143.387
DIST.PROG. : 0+038.495
DIST.PREC. : 25.000
DIST.SUCC. : 24.528

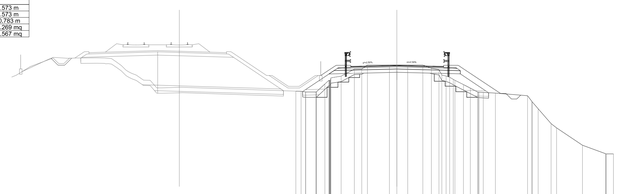

SCALA 1:200

QT.RIF. 128.000

QUOTE PROGETTO	145.099, 142.560, 143.291, 143.291, 143.306, 142.737, 143.387, 143.304, 143.278, 143.278, 142.590, 145.846
PARZIALI PROGETTO	2.431, 2.009, 1.000, 3.250, 3.323, 1.000, 1.542, 2.615
QUOTE TERRENO	140.984, 140.921, 140.920, 140.920, 142.227, 142.227, 143.341, 143.411, 143.406, 143.406, 143.405, 143.409, 143.109, 143.109, 142.591, 142.591, 142.589, 142.589, 142.589, 142.589, 140.810, 140.670, 139.900, 139.900, 137.655, 136.000, 135.338, 135.338, 135.150
DIST.PARZIALI TERRENO	0.000, 0.000, 0.000, 0.000, 0.000, 0.000, 0.000, 0.000, 1.223, 0.000, 2.034, 0.475, 1.000, 1.399, 0.000, 0.000, 0.000, 0.000, 0.000, 0.000, 0.000, 0.000, 0.000, 0.000, 0.000, 0.000, 0.000, 0.000, 0.000, 0.000, 2.968, 0.000, 0.000, 1.189, 0.000, 2.387, 2.140, 0.000, 0.000

SCAVI E BONIFICHE	
FOSSO	1.026 mq
SCOTICO	13.215 m

RILEVATI	
RILEVATO	4.651 mq
TERRENO VEGETALE	6.284 m
ANTICAPILLARE	6.593 mq

SOVRASTRUTTURA STRADALE	
STRATO DI USURA	8.753 m
STRATO DI BINDER	8.753 m
STRATO DI BASE	11.096 m
STRATO DI FONDAZIONE	2.305 mq
STRATO DI SUPERCOMPATTATO	3.688 mq

QT. PROGETTO : 146.481
DIST.PROG. : 19+575.000

SEZIONE N. : 7
QT. PROGETTO : 146.590
DIST.PROG. : 0+135.465
DIST.PREC. : 24.608
DIST.SUCC. : 26.098

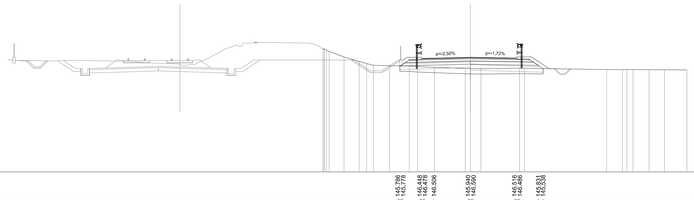

SCALA 1:200

QT.RIF. 136.000

QUOTE PROGETTO	145.796, 145.775, 145.448, 145.478, 145.506, 145.540, 145.540, 145.516, 145.486, 145.531, 145.531, 145.531
PARZIALI PROGETTO	2.009, 1.115, 3.358, 4.280, 2.000, 0.000
QUOTE TERRENO	147.384, 147.331, 146.811, 146.206, 146.000, 145.930, 145.773, 145.758, 145.658, 145.543, 145.543, 145.526, 145.516, 145.516, 145.445, 145.442, 145.448, 145.433, 145.424, 145.411
DIST.PARZIALI TERRENO	1.370, 1.402, 0.000, 0.000, 0.000, 1.479, 1.830, 0.798, 1.562, 2.846, 0.000, 0.000, 0.000, 3.557, 0.000, 7.577, 1.479, 0.000, 1.486, 1.426, 2.074

SCAVI E BONIFICHE	
STERRO	3.966 mq
FOSSO	0.373 mq
SCOTICO	10.563 m
SCAVO A GRADONI	3.906 m

RILEVATI	
RILEVATO	7.056 mq
TERRENO VEGETALE	9.176 m
ANTICAPILLARE	1.687 mq

SOVRASTRUTTURA STRADALE	
STRATO DI USURA	8.826 m
STRATO DI BINDER	8.826 m
STRATO DI BASE	11.148 m
STRATO DI FONDAZIONE	2.317 mq
STRATO DI SUPERCOMPATTATO	3.630 mq

QT. PROGETTO : 145.731
DIST.PROG. : 19+650.000

SEZIONE N. : 4
QT. PROGETTO : 143.838
DIST.PROG. : 0+063.023
DIST.PREC. : 24.528
DIST.SUCC. : 23.943

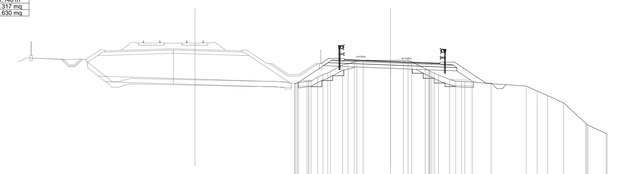

SCALA 1:200

QT.RIF. 130.000

QUOTE PROGETTO	141.875, 143.425, 143.070, 144.000, 143.862, 143.188, 143.188, 143.702, 143.633, 143.633, 142.954, 141.919
PARZIALI PROGETTO	1.939, 3.250, 3.576, 1.548, 1.553
QUOTE TERRENO	141.786, 142.570, 142.570, 142.469, 142.711, 142.714, 143.934, 143.931, 143.929, 143.900, 142.828, 142.828, 142.828, 142.562, 142.000, 142.000, 141.931, 141.772, 141.546, 141.546, 140.891, 140.873, 140.000, 139.317, 137.175, 137.142
DIST.PARZIALI TERRENO	0.789, 0.000, 0.000, 0.000, 1.126, 0.000, 0.000, 0.984, 2.523, 1.197, 0.000, 0.000, 1.248, 0.000, 0.000, 1.009, 0.000, 0.000, 0.000, 1.755, 3.227, 1.021, 0.000, 0.000, 1.483, 2.031, 1.688

SCAVI E BONIFICHE	
STERRO	36.039 mq
FOSSO	1.384 mq

RILEVATI	
TERRENO VEGETALE	6.000 m

SOVRASTRUTTURA STRADALE	
STRATO DI USURA	11.483 m
STRATO DI BINDER	11.483 m
STRATO DI BASE	11.483 m
STRATO DI FONDAZIONE	2.296 mq
STRATO DI SUPERCOMPATTATO	3.445 mq

QT. PROGETTO : 146.731
DIST.PROG. : 19+550.000

SEZIONE N. : 8
QT. PROGETTO : 148.224
DIST.PROG. : 0+161.563
DIST.PREC. : 26.098
DIST.SUCC. : 27.238

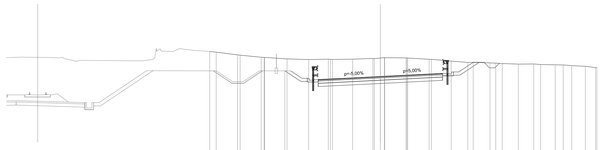

SCALA 1:200

QT.RIF. 138.000

QUOTE PROGETTO	148.740, 147.757, 147.757, 147.757, 147.757, 148.043, 147.574, 148.224, 147.861, 148.611, 148.676, 148.331, 148.026
PARZIALI PROGETTO	1.478, 0.000, 2.110, 3.627, 5.746, 0.000, 1.762, 2.000
QUOTE TERRENO	150.525, 150.461, 150.216, 150.182, 150.000, 150.000, 149.848, 149.784, 149.512, 149.512, 149.518, 149.677, 149.677, 149.634, 149.607, 149.600, 149.600, 149.527, 149.500, 149.600, 149.600, 149.531, 149.531, 149.477, 149.475, 149.415, 149.361, 149.367, 149.319, 149.302, 149.253, 149.223, 149.156, 149.049, 149.040, 149.000
DIST.PARZIALI TERRENO	0.000, 1.977, 1.933, 2.084, 1.988, 1.822, 1.864, 1.869, 0.000, 0.000, 0.000, 1.963, 1.974, 1.827, 1.543, 0.000, 1.547, 0.000, 0.000, 1.486, 1.417, 0.000, 1.343, 0.000, 0.000, 0.000, 0.000, 0.000, 0.000, 0.000, 0.000, 0.000, 0.000, 0.000, 0.000, 0.000, 0.000, 0.000, 0.000, 0.000, 0.000